



Universidad Nacional José Faustino Sánchez Carrión

Facultad de Ciencias Sociales

Escuela Profesional de Sociología

Gestión municipal y desarrollo local en el Distrito de Chancay - 2023

Tesis

Para optar el Título Profesional de Licenciado(a) en Sociología

Autores

Joel Alexander Angulo Samaritano

Jenny María Sánchez Salas

Asesor

Dr Walter Stalin Gil Quevedo

Huacho – Perú

2024



Reconocimiento - No Comercial – Sin Derivadas - Sin restricciones adicionales

<https://creativecommons.org/licenses/by-nc-nd/4.0/>

Reconocimiento: Debe otorgar el crédito correspondiente, proporcionar un enlace a la licencia e indicar si se realizaron cambios. Puede hacerlo de cualquier manera razonable, pero no de ninguna manera que sugiera que el licenciante lo respalda a usted o su uso. **No Comercial:** No puede utilizar el material con fines comerciales. **Sin Derivadas:** Si remezcla, transforma o construye sobre el material, no puede distribuir el material modificado. **Sin restricciones adicionales:** No puede aplicar términos legales o medidas tecnológicas que restrinjan legalmente a otros de hacer cualquier cosa que permita la licencia.



UNIVERSIDAD NACIONAL JOSÉ FAUSTINO SÁNCHEZ CARRIÓN

LICENCIADA

(Resolución de Consejo Directivo N° 012-2020-SUNEDU/CD de fecha 27/01/2020)

"Año de la unidad, la paz y el desarrollo"

FACULTAD DE CIENCIAS SOCIALES
ESCUELA PROFESIONAL DE SOCIOLOGIA

INFORMACIÓN DE METADATOS

DATOS DEL AUTOR (ES):		
NOMBRES Y APELLIDOS	DNI	FECHA DE SUSTENTACIÓN
Joel Alexander Angulo Samaritano	71472403	18 de diciembre del 2023
Jenny María Sánchez Salas	75117566	18 de diciembre del 2023
DATOS DEL ASESOR:		
NOMBRES Y APELLIDOS	DNI	CÓDIGO ORCID
Walter Stalin Gil Quevedo	32384169	0000-0003-4219-6892
DATOS DE LOS MIEMBROS DE JURADOS – PREGRADO/POSGRADO-MAESTRÍA-DOCTORADO:		
NOMBRES Y APELLIDOS	DNI	CODIGO ORCID
Moisés Luis Cornelio Vicuña	15613382	0000-0003-3039-2968
Víctor Gerónimo Oviedo Aldave	08659204	0000-0001-8226-2669
Basilio Suarez Guzmán	15730857	0000-0002-4942-3392

Gestión Municipal y Desarrollo Local en el Distrito de Chancay – 2023

INFORME DE ORIGINALIDAD

18%

INDICE DE SIMILITUD

18%

FUENTES DE INTERNET

4%

PUBLICACIONES

7%

TRABAJOS DEL ESTUDIANTE

FUENTES PRIMARIAS

1	hdl.handle.net	Fuente de Internet	4%
2	repositorio.unjfsc.edu.pe	Fuente de Internet	3%
3	Submitted to Universidad Nacional Jose Faustino Sanchez Carrion	Trabajo del estudiante	1%
4	Submitted to Universidad Cesar Vallejo	Trabajo del estudiante	1%
5	repositorio.ucv.edu.pe	Fuente de Internet	1%
6	Submitted to Universidad Alas Peruanas	Trabajo del estudiante	1%
7	idoc.pub	Fuente de Internet	1%
8	www.slideshare.net	Fuente de Internet	< 1%

Titulo

Gestión Municipal y Desarrollo Local en el Distrito de Chancay - 2023

Dr. Walter Stalin Gil Quevedo

ASESOR

Dr. Moisés Luis Cornelio vicuña

PRESIDENTE

M(o). Víctor Gerónimo Oviedo Aldave

SECRETARIO

M(o). Basilio Suarez Guzmán

VOCAL

DEDICATORIA

La presente tesis se la dedico mi madre, Elsa Samaritano Rojas, a mi padre Alejandro Angulo Koch y a mis hermanos por su aliento y por su apoyo incondicional, todo lo que soy es gracias a ellos, me han inculcado la importancia del estudio. A mi hija por ser mi motivación y a mi pareja por ser mi apoyo incondicional

Joel Alexander Angulo Samaritano

Mi tesis se la dedico a mis padres y a mi hijo por ser mi motivación y fuerza para cumplir este sueño.

Jenny María Sánchez Salas

AGRADECIMIENTOS

Un agradecimiento particular a nuestro asesor de tesis Dr. Walter Stalin Gil Quevedo, gracias por compartir sus conocimientos y sus enseñanzas especializadas, además por ser un modelo de comportamiento ético-profesional, a los docentes y educadores que nos supieron brindar lo mejor durante nuestra formación profesional, y a todos nuestros seres queridos quienes directa o indirectamente ayudaron a hacer realidad nuestra tesis.

Joel Alexander Angulo Samaritano

Jenny María Sánchez Salas

ÍNDICE DE CONTENIDO

DEDICATORIA	vii
AGRADECIMIENTOS	viii
Resumen	viii
Abstract	xiv
INTRODUCCIÓN	15

CAPITULO I

PLANTEAMIENTO DEL PROBLEMA

1.1. Descripción de la Realidad Problemática	17
1.2. Formulación del Problema.....	19
1.2.1. Problema General	19
1.2.2. Problemas específicos.....	19
1.3. Objetivos de Investigación.....	20
1.3.1. Objetivo General	20
1.3.2. Objetivos Específicos.....	20
1.4. Justificación de la Investigación	20
1.5. Delimitación del Estudio	20
1.6. Viabilidad	21

Capitulo II.

MARCO TEÓRICO

2.1. Antecedentes de Investigación.....	22
2.1.1. A nivel internacional.....	22
2.1.1. Investigación nacional	23
2.2. Bases teóricas	31

	x
2.2.1. Bases teóricas de la participación ciudadana	31
2.2.2. Bases teóricas de la variable políticas municipales	41
2.3. Definiciones conceptuales	57
2.4. Formulación de la Hipótesis	58
2.4.1. Hipótesis General	58
2.4.2. Hipótesis específicas.....	58
2.5. Operacionalización de variables	59

Capítulo III.
METODOLOGÍA

3.1. Diseño Metodológico	60
3.1.1. Tipo de investigación.....	60
3.1.2. Nivel de la investigación.....	60
3.1.3. Diseño de la Investigación	60
3.1.4. Enfoque de la investigación	61
3.2. Población y Muestra	61
3.2.1. Población.....	61
3.2.2. Muestra	61
3.3. Técnicas e Instrumentos de recolección de datos.....	62
3.3.1. Técnicas a emplear	62
3.3.2. Instrumentos a emplear	62
3.4. Técnicas para el procesamiento de la Información	64

Capítulo IV. RESULTADOS

4.1. Descripción de los Resultados	67
4.1.1. Contraste de hipótesis de normalidad	67
4.1.2. Contrastación de la Hipótesis general.....	67
4.1.3. Contrastación de la Primera Hipótesis Específica.....	68

4.1.4. Contrastación de la Segunda Hipótesis Específica.....	xi
4.1.4. Contrastación de la Segunda Hipótesis Específica.....	69
4.1.5. Contrastación de la Tercera Hipótesis Específica	70
Capítulo V.	
DISCUSION	
5.1. Discusiones	73
Capítulo VI.	
CONCLUSIONES Y RECOMENDACIONES	
6.1. Conclusiones	75
6.2. Recomendaciones.....	76
REFERENCIAS	
7.1. Fuentes Documentales.....	77
7.2. Fuentes bibliográficas.....	78
7.3. Fuentes Hemerográficas	78
7.4. Fuentes electrónicas	79
ANEXOS. 01	81
01 MATRIZ DE CONSISTENCIA	81
02 INSTRUMENTOS PARA LA TOMA DE DATOS	83
03 TRABAJO ESTADISTICO DESARROLLADO.....	86
05 EVIDENCIA DE PROCESAMIENTO DE DATOS	87

Índice de tablas

<i>Tabla 1. Escala modificada del cuestionario para el presente estudio</i>	63
<i>Tabla 2. Estadísticos de fiabilidad</i>	63
<i>Tabla 3. Valores de interpretación para coeficientes de correlación</i>	66
<i>Tabla 4. Prueba de Kolmogorov-Smirnov</i>	67
<i>Tabla 5. Correlaciones desarrollo local por gestión municipal</i>	68
<i>Tabla 6. Correlaciones dimensión político-institucional y gestión municipal.....</i>	69
<i>Tabla 7. Correlaciones dimensión económica y gestión municipal.....</i>	70
<i>Tabla 8. Correlaciones dimensión urbano-ambiental y gestión municipal.....</i>	71
<i>Tabla 9. Correlaciones dimensión social-cultural y gestión municipal</i>	71

Resumen

Objetivo: “Determinar el grado de relación entre la gestión municipal y el desarrollo local en el distrito de Chancay periodo 2022-2023”. **Métodos:** Es de enfoque cuantitativo, de nivel correlacional, “no experimental de corte transversal. La muestra estuvo conformada por 382 ciudadanos residentes de la ciudad de Chancay, a quienes se les aplicó un cuestionario de gestión municipal y desarrollo local de 40 ítems”. **Resultados:** tanto “a nivel de hipótesis general ($0,000, \geq 0,05; r=0,750$) como en hipótesis específicas se logró demostrar que existe una correlación entre las variables”. **Conclusión:** “Se aceptó la hipótesis de que existe alto grado de correlación entre la gestión municipal y la dimensión político-institucional en el distrito de Chancay periodo 2022-2023”.

Palabras clave: Gestión municipal, Desarrollo local, gestión local.

Abstract

Objective: “Determine the degree of relationship between municipal management and local development in the Chancay district, period 2022-2023”. Methods: “It is a quantitative, correlational level, non-experimental cross-sectional approach”. The sample consisted of 382 citizens residing in the city of Chancay, “to whom a 40-item municipal management and local development questionnaire was applied”. Results: both at the level of the general hypothesis ($0.000, \geq 0.05; r=0.750$) and in specific hypotheses, it was possible to demonstrate that there is a correlation between the variables. Conclusion: “The hypothesis that there is a high degree of correlation between municipal management and the political- institutional dimension in the Chancay district for the period 2022-2023 was accepted”.

Keywords: Municipal management, Local development, Local management

INTRODUCCIÓN

La gestión municipal y el desarrollo local son elementos intrínsecamente entrelazados que desempeñan un papel fundamental en el crecimiento y la calidad de vida de las comunidades. La presente tesis se adentra en la intrincada relación entre la gestión municipal y el desarrollo local en el Distrito de Chancay durante el periodo 2023. Chancay, ubicado en [mencionar la ubicación geográfica], se erige como un microcosmos que refleja los desafíos y oportunidades inherentes a la gestión municipal en contextos específicos.

El año 2023 sirve como un punto crucial de análisis, ya que representa un periodo donde las decisiones y políticas implementadas por la administración local adquieren especial relevancia. Esta investigación tiene como objetivo principal comprender a fondo cómo las acciones emprendidas por la gestión municipal durante este año han influido en el desarrollo local de Chancay. Desde la asignación de recursos hasta la planificación urbana y la prestación de servicios municipales, cada componente de la gestión será escrutado para evaluar su impacto en la construcción de una comunidad más próspera y sostenible.

En el contexto específico de Chancay, con sus características geográficas, demográficas y económicas únicas, la gestión municipal se enfrenta a desafíos particulares que requieren estrategias específicas. La tesis busca analizar estas dinámicas para proporcionar una visión comprensiva de cómo la gestión municipal ha abordado las necesidades locales y cómo estas acciones han contribuido o limitado el desarrollo en el distrito. A través de esta investigación, se aspira a ofrecer insights valiosos para orientar futuras políticas locales y contribuir al avance sostenible del Distrito de Chancay en los años venideros.

Esta investigación aborda el tema de la función de las instituciones gubernamentales en el progreso de las comunidades y se estructura en cinco secciones. En el primer apartado, se examinó el planteamiento de la cuestión en la que se expuso el enfoque del estudio, que se centra en la evaluación de la relación entre la gestión municipal y el desarrollo local en el distrito de Chancay durante el período 2022-2023. Se realizó una revisión exhaustiva de la literatura relacionada con las variables desde una perspectiva sociológica y otras disciplinas. Estos estudios contribuyeron de manera significativa al desarrollo de esta investigación, que se enfoca en cuestiones de gobierno desde un enfoque cualitativo y cuantitativo, para luego establecer la problemática a investigar, junto con los objetivos propuestos, su justificación y viabilidad.

En el segundo capítulo, “se presentan antecedentes relevantes que el investigador

considera relacionados con el estudio. Se realizó una revisión de investigaciones previas realizadas en universidades extranjeras, así como el análisis de autores de instituciones nacionales, informes y revistas científicas. Además, se exploraron las bases teóricas relacionadas con las dos variables de estudio y los conceptos fundamentales subyacentes”.

El tercer capítulo detalla “la metodología empleada en la investigación, definiendo el tipo de estudio y su diseño metodológico. Se presentan las hipótesis y los instrumentos utilizados para medir las variables, así como las técnicas empleadas para procesar y analizar los datos. También se proporciona la operacionalización de las variables, junto con sus respectivas dimensiones analíticas”.

El cuarto capítulo exhibe los resultados descriptivos y el análisis de las hipótesis de normalidad e investigación establecidas previamente. Los resultados de las pruebas de hipótesis se presentan en tablas con explicaciones pertinentes, y se detalla el tratamiento y análisis estadístico de los datos.

En el quinto capítulo, se lleva a cabo la discusión de los resultados en relación con la problemática explorada y explicada a lo largo de la investigación.

El sexto capítulo contiene las conclusiones derivadas de todo el proceso investigativo, así como recomendaciones relevantes para abordar la problemática mencionada y detallada en esta investigación.

Finalmente, se incluye una lista de las fuentes de información utilizadas para el desarrollo de este estudio, ordenadas por tipo, seguidas de los anexos que contienen la matriz de consistencia y los instrumentos de recopilación de datos. Siguiendo estos lineamientos, se espera que los resultados de esta investigación contribuyan al conocimiento y puedan servir como herramientas para abordar problemas sociales en investigaciones futuras.

Capítulo I.

PLANTEAMIENTO DEL PROBLEMA

1.1. Descripción de la Realidad Problemática


La realidad problemática que motiva esta investigación en el Distrito de Chancay durante el periodo 2023 se presenta como un escenario complejo en el que diversos desafíos y problemáticas afectan el desarrollo local. Uno de los principales problemas identificados es la gestión de los recursos, donde la asignación eficiente de presupuestos y la optimización de los servicios municipales se enfrentan a demandas crecientes en un contexto de recursos limitados. Esta limitación puede generar tensiones en la capacidad de la municipalidad para responder adecuadamente a las necesidades de la comunidad.

Además, la planificación urbana se vislumbra como una área crítica, con posibles desafíos relacionados con el crecimiento demográfico, el uso del suelo y la infraestructura urbana. Si no se abordan de manera efectiva, estos problemas podrían afectar negativamente la calidad de vida de los residentes y obstaculizar el desarrollo sostenible del distrito.

Otro aspecto a considerar es la prestación de servicios municipales, que abarca desde la educación hasta la salud y la seguridad ciudadana. Desafíos en la eficiencia y accesibilidad de estos servicios podrían impactar directamente en el bienestar de la población y su capacidad para aprovechar oportunidades de desarrollo.

La participación ciudadana también emerge como un elemento crítico en la realidad problemática del distrito. “La falta de mecanismos efectivos para la participación activa de la comunidad en la toma de decisiones puede generar descontento y desconfianza, obstaculizando la implementación de políticas que verdaderamente reflejen las necesidades y aspiraciones de los residentes”.

En resumen, la realidad problemática en el Distrito de Chancay durante el periodo 2023 se caracteriza por desafíos en la gestión de recursos, la planificación urbana, la prestación de servicios municipales y la participación ciudadana. Estos problemas fundamentales serán objeto de análisis detallado en esta tesis, con el objetivo de



identificar soluciones y contribuir al desarrollo sostenible de la comunidad.

“El gobierno local es la esfera de gobierno más cercana al pueblo” por lo que los servicios básicos son proporcionados por esta institución, ya que es el nivel político institucional del estado más cercanos a las comunidades. por este motivo las autoridades se deben ser sensibles a los puntos de vista de la comunidad y receptivos a los problemas locales. Se deben construir asociaciones entre la sociedad civil y el gobierno local para abordar los problemas de su territorio y construir un desarrollo local. EL marco normativo posterior al proceso de modernización del estado (Ley N° 27658 , 22002; D.S. N° 004-2013-PCM) describe los procesos de participación (Ley N° 26300, 1994; ley N° 31399, 2022) que los municipios deben utilizar para consultar a la población y poder generar un desarrollo en la localidad.

El desarrollo local es tomado en consideración por instituciones y acuerdos internacionales para guiar la acción de las naciones a nivel internacional, los gobiernos de cada nación deben de orientar sus políticas públicas en sus tres niveles de gobierno en torno a una serie de prioridades ciudadanas, el nivel de gobierno local es la encargada de mediar entre ciudadanos y el estado para satisfacer necesidades y prioridades locales.

Según la OIT explica que el desarrollo local debe ser participativo y promover acuerdos en el cual haya colaboración de los sectores públicos y privado, este desarrollo desde la OCDE tiene como objetivo fortalecer las capacidades de un determinado territorio para mejorar su futuro, pero para llegar a esto, CEPAL recomienda que es necesario incorporar las propuestas en el diseño de los instrumentos y planes de desarrollo local concertado entre los actores de la localidad, dichas propuestas repercuten en las dimensiones cultural, social , económica, ambiental política e institucionales.

Esta investigación se encuentra enmarcado dentro del distrito de chancay, que durante los últimos tres años a tenido inconvenientes en lo que respecta a ejecución de los proyectos planteados en el presupuesto participativo debido a la inminente

interrupción que provocó la pandemia del Covid 2019. no obstante, a los diferentes problemas a los cuales se encuentra sujeto el actuar político de la institución municipal se a planteado la pregunta si las acciones encaminadas por la gestión municipal se enmarcan al proceso de desarrollo de la comuna de chancay tomando en consideración cuatro factores principales:

El primer factor que se puede observar es el aspecto socio-cultural. en donde nos preguntamos si la gestión actual orienta sus acciones en la mejor de la “calidad de vida y la cobertura de sus necesidades básicas, el desarrollo de capacidades de los ciudadanos para mejorar su iniciativa local y su organización social generando espacio de cooperación entre los diferentes actores locales que desemboque en mejora de la confianza”.

El Segundo factor es el aspecto económico que se enmarca en averiguar el desarrollo de capacidades orientadas a la mejora económica de los actores, nos preguntamos si la municipalidad promueve el emprendimiento, competitividad local y el desarrollo tecnológico importantes para generar un buen flujo económico y prosperidad en los diferentes actores de la ciudad de chancay

El tercer factor es el aspecto urbano ambiental, donde averiguamos aspectos relacionados por un lado al equipamiento urbano de los centros poblados el ordenamiento urbano, la ubicación de las actividades económicas el bueno uso de los recursos naturales y su cuidado, así como, si la municipalidad cuenta con políticas medioambientales

El cuarto y último factor identificado alude a la dimensión política e institucional de la institución empezando por preguntarnos si la municipalidad y su autoridad demuestran el liderazgo y compromiso por la mejora del distrito trabajando de la mano con los demás actores de la sociedad civil, si se está ejecutando oportunamente las demandas priorizadas dentro de los procesos participativos.

Por todo lo anterior, el presente estudio pretende hacer una acercamiento a la realidad problemática analizando que tanto se vincula la acciones de la gestión municipal con la construcción del desarrollo local en base al estudio analítico de las dimensiones del desarrollo y los aspectos que engloba la variable gestión municipal como lo son los aspectos del planeamiento institucional , el aporte de las regulaciones , el presupuesto y

los recursos físicos con los que cuenta la institución, y los servicios municipales oportunos .

Finalmente esperamos que el estudio de esta temática sea de utilidad debido a su importancia toda vez que pone en evidencia cual es el impacto que tiene las acciones de la gestión municipal de chancay en el desarrollo de en sus diferentes aspectos que engloba, es también importante destacar que como cuando el gobierno local se encuentra desvinculado de las necesidades de la población local, su intervención no se ajusta a al bienestar del ciudadano, no aporta a la mejora de la gobernabilidad, y esto trae consigo una imagen negativa de la política y el rol de las instituciones del estado que finalmente debe su existencia al ciudadano.

1.2. Formulación del Problema

1.2.1. Problema General.

¿Cuál es el grado de relación entre la gestión municipal y desarrollo local en el distrito de chancay periodo 2022-2023?


1.2.2. Problemas específicos

¿Cuál es el grado de relación entre la gestión municipal y la dimensión político-institucional en el distrito de chancay periodo 2022-2023?

¿Cuál es el grado de relación entre la gestión municipal y la dimensión económica en el distrito de chancay periodo 2022-2023?

¿Cuál es el grado de relación entre la gestión municipal y la dimensión urbano-ambiental en el distrito de chancay periodo 2022-2023?

¿Cuál es el grado de relación entre la gestión municipal y la dimensión social-cultural en el distrito de chancay periodo 2022-2023?



1.3. Objetivos de Investigación.

1.3.1. Objetivo General

Determinar el grado de relación entre la gestión municipal y el desarrollo local en el distrito de chancay periodo 2022-2023.

1.3.2. Objetivos Específicos.

Determinar el grado de relación entre la gestión municipal y la dimensión político-institucional en el distrito de chancay periodo 2022-2023.

Determinar el grado de relación entre la gestión municipal y la dimensión económica en el distrito de chancay periodo 2022-2023.

Determinar el grado de relación entre la gestión municipal y la dimensión urbano-ambiental en el distrito de chancay periodo 2022-2023.

Determinar el grado de relación entre la gestión municipal y la dimensión social-cultural en el distrito de chancay periodo 2022-2023

1.4. Justificación de la Investigación

Justificación Teórica

Los resultados de la presente tesis servirán como línea de base para investigadores que quieran abordar la temática desde la sociología por lo que se espera que los resultados sirvan para conocer mucho mas sobre los posibles vínculos teóricos entre las variables

Justificación Práctica

Los resultados nos permitirán hacer recomendaciones, revisar y mejorar la forma en que la municipalidad brinda los servicios a sus ciudadanos para mejorar las condiciones de vida de la población.

1.5. Delimitación del Estudio

El presente trabajo de tesis se enmarca dentro de todo el distrito de chancay, ubicado

Las variables para esta investigación serán observadas tomando en cuenta la percepción de los sujetos de estudio o ciudadanos del distrito de Chancay durante el periodo de estudio.

1.6. Viabilidad

La investigación sobre “la gestión municipal y desarrollo local en el Distrito de Chancay durante el periodo 2023 presenta una sólida viabilidad, sustentada en diversos aspectos”. En primer lugar, la relevancia del tema se destaca por la necesidad imperante de comprender el impacto de las decisiones gubernamentales en el desarrollo de comunidades locales. El análisis de la gestión municipal permitirá evaluar el rendimiento de las autoridades, identificar áreas de mejora y proponer estrategias que impulsen el progreso en Chancay.

En segundo lugar, la metodología planteada, que combina enfoques cualitativos y cuantitativos, proporciona una perspectiva integral sobre la realidad local. La realización de entrevistas con funcionarios, líderes comunitarios y ciudadanos, junto con encuestas a una muestra representativa, garantiza la obtención de datos robustos y diversificados. El análisis documental complementará estos datos, brindando una visión histórica y contextualizada de la gestión municipal en el periodo de estudio.

Finalmente, la importancia de la investigación radica en su capacidad para influir en políticas públicas y orientar la toma de decisiones. Los resultados obtenidos contribuirán a la generación de recomendaciones específicas y prácticas que fortalezcan la gestión municipal y promuevan un desarrollo local sostenible en el futuro. La colaboración con actores locales y la participación ciudadana en el proceso de investigación garantizarán la pertinencia y aplicabilidad de los hallazgos, consolidando así la viabilidad y utilidad de este estudio para la comunidad de Chancay.

La investigación es viable porque para realizarla se contó con disponibilidad de los sujetos de estudio, por otro lado, el tamaño de la población nos proporciona una organización más holgada y sistemática para poder implementar el plan de ejecución de los instrumentos.

La investigación es viable porque se pudo contar “con material bibliográfico en repositorios especializados de pregrado de Bibliotecas virtuales Universitarias”, así como revistas científicas que nos sirvieron de guía para implementar el enfoque y metodología a emplear.

Capítulo II. MARCO TEÓRICO

2.1. Antecedentes de Investigación.

2.1.1. A nivel internacional

En la tesis de Montaña (2014) titulada “Modelo de desarrollo económico local para la diversificación de la estructura productiva y la articulación del tejido empresarial en Baja California Sur. Sustentada en la Universidad Autónoma de Baja California”. tuvo como propósito definir mediante la diversificación económica, la estructuración del entorno empresarial y la colaboración entre los actores involucrados en el desarrollo local interno, es factible trazar posibles vías de modificación para el modelo económico de Baja California Sur. Esto, a su vez, puede contribuir a un desarrollo local más equilibrado y completo. La metodología aplicada en este proyecto se basó principalmente en métodos cuantitativos. Inicialmente, se llevó a cabo una investigación analítica y descriptiva que, a “partir de las hipótesis establecidas, detalló, analizó e identificó los aspectos clave y los factores que componen la estructura productiva y la dinámica económica territorial de Baja California Sur. Se puso un énfasis especial en la definición y uso de variables relacionadas con lo económico y el desarrollo social, destinadas a servir como herramientas para evaluar las características del crecimiento económico en la región” (p. 25).

La técnica cuantitativa empleada en este análisis fue el Análisis de Componentes Principales (ACP), y el período de estudio abarcó desde el año 2000 hasta el 2010. Los resultados indican que los estadísticos descriptivos de las variables agrupadas están dentro del rango de la escala de medición asignada, que se asemejan en gran medida en cuanto a sus valores promedio, a excepción de ciertas variables relacionadas con la "cooperación informal entre empresas" y aspectos vinculados a la "inversión para la competitividad" y "innovación y desarrollo tecnológico", en los cuales la media observada varía entre 1.77 y 2.83. Con respecto a la desviación estándar, se observa una dispersión limitada en las variables.

En conclusión, a pesar de las estrategias de desarrollo implementadas en las dos últimas décadas, no se ha establecido una conexión efectiva entre las estrategias

territoriales y la toma de decisiones. Además, no ha habido continuidad en la promoción económica y el fomento productivo, lo que sugiere que los planes de desarrollo no han funcionado como una guía efectiva para la política de desarrollo en Baja California Sur.

2.1.1. Investigación nacional

En la tesis de Palacios (2018), “titulada Gestión municipal y desarrollo local de la Provincia de Chupaca del Departamento de Junín–2016, Sustentada en la universidad nacional del centro del Perú”. El autor llevó a cabo un estudio “con el objetivo de determinar la relación entre las variables mediante la evaluación de la correlación entre la variable "gestión municipal" y las distintas dimensiones del desarrollo local (económico, sociocultural, político institucional y ambiental)” (p. 22). La metodología empleada se caracteriza como una investigación aplicada, con un enfoque mixto, de alcance descriptivo y correlacional. Como instrumento de recopilación de datos, se administró un cuestionario de percepción con escalas de valoración a una muestra de 360 residentes de la provincia.

“Los resultados obtenidos mediante el estadístico rho de Spearman revelaron una correlación significativa ($\text{sig}=0,0$) entre la gestión municipal y el desarrollo local”. A nivel de la hipótesis general, la correlación fue de $r: 0.667$, mientras que a nivel de hipótesis específicas, se encontraron correlaciones positivas significativas entre la gestión municipal y el desarrollo económico ($\text{sig}=0,0$ $r: 0.507$), el desarrollo sociocultural ($\text{sig}=0,0$ $r: 0.507$), el desarrollo político institucional ($\text{sig}=0,0$ $r: 0.617$) y el desarrollo ambiental ($\text{sig}=0,0$ $r: 0.510$).

En resumen, los resultados del estudio confirmaron la existencia de correlaciones entre las variables tanto a nivel de la hipótesis general como en las hipótesis específicas. Esto sugiere que existe una relación significativa entre “la gestión municipal y el desarrollo local en la provincia de Chupaca, ubicada en el Departamento de Junín, durante el año 2016”.

En la tesis de Cuba (2018), titulada “Gestión municipal y desarrollo local: bases para el planeamiento estratégico en la municipalidad del distrito de Ate Vitarte 2008 – 2015-Lima”. Sustentada en la Universidad Nacional Federico Villareal. El propósito de este estudio fue evaluar la relación entre las dimensiones de la gestión municipal

(modelo de gestión municipal, finanzas municipales, gobernabilidad municipal y servicios municipales) y la variable "desarrollo local: bases para el planeamiento estratégico". La metodología aplicada se enmarca en un enfoque analítico, descriptivo y exploratorio, con un diseño de investigación transversal. Se utilizó un cuestionario como instrumento de recopilación de datos, y la muestra consistió en 178 líderes de base seleccionados de una población total de 330 líderes.

Los resultados obtenidos mediante el estadístico r de Pearson demostraron una correlación significativa ($\text{sig}=0,0$) “a nivel de la hipótesis general, con una correlación total de $r: 0.669$ entre la variable "desarrollo local: bases para el planeamiento estratégico" y las dimensiones de la gestión municipal”.

A nivel de las hipótesis específicas, se identificaron correlaciones positivas significativas entre la variable "desarrollo local: bases para el planeamiento estratégico" y las distintas dimensiones de la gestión municipal, incluyendo el modelo de gestión ($\text{sig}=0,0$ $r: 0.669$), las finanzas municipales ($\text{sig}=0,0$ $r:0.630$), la gobernabilidad municipal ($\text{sig}=0,0$ $r: 0.662$) y los servicios municipales ($\text{sig}=0,0$ $r: 0.662$).

En resumen, este estudio confirmó “la existencia de correlaciones significativas entre las variables tanto a nivel de la hipótesis general como en las hipótesis específicas. Esto respalda la idea de que existe una correlación entre la gestión municipal y el desarrollo local, específicamente en relación con las bases para la planificación estratégica, en la municipalidad del distrito de Ate Vitarte durante el período 2008-2015 en Lima” (p. 22).

En la tesis de Huamanga (2022), titulada “Gestión municipal y desarrollo local de la provincia de Antabamba, Apurímac-2019, Sustentada en la Universidad Nacional Micaela Bastidas de Apurímac, El objetivo de este estudio fue evaluar la relación entre la variable Gestión Municipal y las dimensiones del Desarrollo Local (Desarrollo Organizacional, Finanzas Municipales, Servicios y Proyectos, Gobernabilidad Democrática)”. La metodología utilizada se clasifica como cuantitativa, no experimental y de diseño “transversal, con un enfoque descriptivo y correlacional”. Para la recopilación de información, se emplearon entrevistas y análisis documental, utilizando la herramienta metodológica de "Autoevaluación". La población objetivo para “las

entrevistas consistió en 46 empleados de la Municipalidad Provincial de Antabamba. En cuanto a los documentos analizados, se revisaron la memoria anual, estados financieros, evaluaciones presupuestales, currículos de los empleados, informes de la unidad de personal y actas de sesiones del Concejo Municipal” (p. 35).

Los resultados obtenidos a través del estadístico “rho de Spearman” indicaron una correlación significativa ($\text{sig}=0,0004$) a nivel de la hipótesis general, con un coeficiente de correlación de $r: 0.6586$ entre la variable "Gestión Municipal" y las dimensiones del "Desarrollo Local".

A nivel de las hipótesis específicas, “se encontraron correlaciones positivas significativas entre la variable”. "Gestión Municipal" y las distintas dimensiones del desarrollo local, incluyendo el desarrollo organizacional ($\text{sig}=0,0006$ $r: 0.6886$), las finanzas públicas ($\text{sig}=0,0035$ $r: 0.7514$), los servicios y proyectos ($\text{sig}=0,0479$ $r: 0.8933$) y la gobernabilidad democrática ($\text{sig}=0,0$ $r: 0.5955$).

En resumen, este estudio confirmó “la existencia de correlaciones significativas entre las variables tanto a nivel de la hipótesis general como en las hipótesis específicas. Esto respalda la idea de que existe una correlación entre la gestión municipal y el desarrollo local en la provincia de Antabamba”, Apurímac, durante el año 2019.

En la tesis de Valencia (2017), titulada “La gestión municipal y el desarrollo local en la Municipalidad Distrital de Nueva Requena, Provincia Coronel Portillo – Ucayali 2018, Sustentada en la Universidad Cesar Vallejo”, “El objetivo de este estudio consistió en determinar la relación entre la variable”. "Gestión Municipal" y las dimensiones de la variable "Desarrollo Local" (“Desarrollo Económico, Desarrollo Sociopolítico y Desarrollo Ambiental”). La metodología aplicada se basó en un enfoque hipotético- deductivo, utilizando un “diseño no experimental de tipo correlacional con un corte transversal para la recopilación de datos correspondientes a un período específico. Se emplearon cuestionarios que constaban de 29 preguntas para la variable” (p. 15) "Gestión Municipal" y 31 preguntas para la variable "Desarrollo Local". Estos cuestionarios se administraron a una muestra de 75 trabajadores seleccionados mediante un muestreo probabilístico.

Los resultados obtenidos a través del “estadístico rho de Spearman” indicaron unacorrelación altamente significativa ($\text{sig}=0,0004$) a nivel de la hipótesis general, con uncoeficiente de correlación de $r: 0.985$ entre la variable "Gestión Municipal" y las dimensiones del "Desarrollo Local".

A nivel de las hipótesis específicas, se identificaron correlaciones positivas significativas entre la variable "Gestión Municipal" y las “diferentes dimensiones del desarrollo local, incluyendo el desarrollo económico” ($\text{sig}=0,00$ $r: 0.631$), el desarrollোসociopolítico ($\text{sig}=0,00$ $r: 0,853$) y el desarrollo ambiental ($\text{sig}=0,00$ $r: 0.760$).

En resumen, este estudio confirmó “la existencia de correlaciones significativas entre las variables tanto a nivel de la hipótesis general como en las hipótesis específicas. Esto respalda la idea de que existe una correlación sustancial entre la gestión municipal y el desarrollo local en el distrito de Chavín de Huantar, durante el año 2017 en la región de Áncash” (p. 25).

En la tesis de Farfan (2018), titulada “La gestión municipal y el desarrollo local en la Municipalidad Distrital de Nueva Requena, Provincia Coronel Portillo – Ucayali 2018, sustentada en la Universidad Cesar Vallejo”, El objetivo de este estudio fue determinar la correlación entre la variable "Gestión Municipal" y las dimensiones de la variable "Desarrollo Local" (Desarrollo Político, Económico, Social y Ambiental). La metodología aplicada se basó en un enfoque hipotético-deductivo. El estudio se diseñó como una investigación “de nivel correlacional, de tipo transversal y no experimental, que recopiló información durante un período específico. Se utilizaron cuestionarios para evaluar tanto la gestión municipal como el desarrollo local, con ítems dicotómicos (sí y no) para cada dimensión” (p. 22). Estos resultados se presentaron gráficamente y se analizaron textualmente. La muestra consistió en 71 trabajadores y se calculó utilizando una fórmula estadística de muestreo aleatorio simple.

Los resultados obtenidos mediante el estadístico rho de Spearman indicaron una correlación altamente significativa ($\text{sig}=0,00$) a nivel de la hipótesis general, con un coeficiente de correlación de $r: 0.830$ entre la variable "Gestión Municipal" y las dimensiones del "Desarrollo Local".

A nivel de las hipótesis específicas, se identificaron correlaciones positivas significativas entre la variable "Gestión Municipal" y las diferentes dimensiones del desarrollo local, incluyendo el desarrollo político (sig=0,00 r: 0.661), el desarrollo económico (sig=0,00 r: 0.643), el desarrollo social (sig=0,00 r: 0.717) y el desarrollo ambiental (sig=0,00 r: 0.570).

En resumen, este estudio confirmó “la existencia de correlaciones significativas entre las variables tanto a nivel de la hipótesis general como en las hipótesis específicas. Esto respalda la idea de que existe una correlación sólida entre la gestión municipal y el desarrollo local en la Municipalidad Distrital de Nueva Requena, Provincia Coronel Portillo, Ucayali, durante el año 2018” (p. 10).

En la tesis de Mejía (2021), titulada “El proceso de planeamiento estratégico y el desarrollo político de la gestión municipal del distrito de San Marcos-Huari-Ancash en el año 2018, Sustentada en la Universidad Nacional Santiago Antúnez de Mayolo”. “El objetivo de este estudio fue determinar la correlación entre las dimensiones de la variable "Planeamiento Estratégico" (Visión, Objetivos Estratégicos, Acciones Estratégicas y Ruta Estratégica) y el "Desarrollo Político" de la gestión municipal. La metodología utilizada fue de tipo no experimental, transeccional o transversal correlacional, y se llevaron a cabo encuestas dirigidas a los gerentes, trabajadores permanentes y contratistas que estuvieron involucrados en la problemática planteada” (p. 12).

Los resultados obtenidos mediante el estadístico de Pearson indicaron una correlación significativa (sig=0,00) a nivel de la hipótesis general, con un coeficiente de correlación de r: 0.530 entre el "Desarrollo Político" de la gestión municipal y las dimensiones del "Planeamiento Estratégico". A nivel de las hipótesis específicas, se encontraron correlaciones positivas significativas entre el "Desarrollo Político" y las diferentes dimensiones del planeamiento estratégico, incluyendo la visión (sig=0,00 r: 0.320), los objetivos estratégicos (sig=0,00 r: 0.374), las acciones estratégicas (sig=0,00 r: 0.386) y la ruta estratégica (sig=0,00 r: 0.331).

En resumen, se concluye que existe una correlación positiva de grado moderado entre “el proceso de planeamiento estratégico y el desarrollo político de la gestión municipal en el distrito de San Marcos, Huari, Ancash, durante el año 2018” (p. 11).

Investigaciones a nivel local

En la tesis de Lartiga (2020), titulada “Gestión Turística Municipal y Desarrollo Turístico sostenible del Distrito de Huacho-2019, Sustentada en la Universidad Nacional José Faustino Sánchez Carrión”, tuvo como objetivo determinar la correlación existente entre las dimensiones de la variable "Gestión Turística Municipal" (“Planeación, Organización, Dirección y Control”) y la variable "Desarrollo Turístico Sostenible". La metodología empleada se caracteriza como “una investigación aplicada, no experimental y de enfoque cuantitativo-correlacional. La población de estudio consistió en 302 gerentes y/o administrativos, y la muestra incluyó a 169 trabajadores. Se utilizó un cuestionario como instrumento de recopilación de datos” (p. 18).

Los resultados de la encuesta mostraron que el 66.3% (112) de los encuestados consideraron que la gestión turística municipal era de calidad regular, el 20.1% (34) la calificaron como buena, y el 13.6% (23) la percibieron como deficiente. En cuanto al desarrollo turístico sostenible, el 76.9% (130) lo calificaron como regular, el 12.4% (21) como bueno, y el 10.7% (18) lo consideraron deficiente.

La conclusión del estudio señala que “existe una correlación positiva y alta ($p=0.000 < 0.05$; $r=0.815^{**}$) entre la gestión turística municipal y el desarrollo turístico sostenible del distrito de Huacho en el año 2019”. En otras palabras, los resultados sugieren que una gestión turística municipal más efectiva está relacionada con un mayor desarrollo turístico sostenible en la zona de estudio durante ese período.

El artículo de Panta (2019), titulado "Gestión Municipal para un Turismo Sostenible en el Distrito de Végueta-Lima 2019", respaldado por la “Universidad Nacional José Faustino Sánchez Carrión”, tuvo como objetivo determinar la correlación entre la variable "Gestión Municipal" y las dimensiones de la variable "Turismo Sostenible" (Desarrollo Económico, Sustentabilidad Ambiental, Participación Ciudadana y Satisfacción del Visitante).

La metodología utilizada se enmarcó en un diseño de investigación descriptivo de tipo correlacional y transversal. Se aplicaron cuestionarios como instrumento de recolección de datos, utilizando la técnica de encuestas a un total de 117 actores involucrados en el estudio.

Los resultados obtenidos a través del “estadístico rho de Spearman” mostraron una correlación altamente significativa ($\text{sig}=0,00$) a nivel de la hipótesis general, con un coeficiente de correlación de $r: 0.799$ entre la variable "Gestión Municipal" y las dimensiones del "Turismo Sostenible". A nivel de las hipótesis específicas, se identificaron correlaciones positivas significativas entre la variable "Gestión Municipal" y cada una de las dimensiones del turismo sostenible, incluyendo el desarrollo económico ($\text{sig}=0,00$ $r: 0.573$), la sustentabilidad ambiental ($\text{sig}=0,00$ $r: 0.680$), la participación ciudadana ($\text{sig}=0,00$ $r: 0.806$) y la satisfacción del visitante ($\text{sig}=0,00$ $r: 0.681$).

En resumen, se concluye que “existe una correlación positiva y significativa tanto a nivel de la hipótesis general como en las hipótesis específicas, lo que respalda la idea de que la gestión municipal está relacionada con el turismo sostenible en el distrito de Végueta-Lima en el año 2019” (p. 22).

La tesis de Vare (2017), titulada "Gestión Municipal y Desarrollo Local en el Distrito de Supe, 2017," sustentada en la “Universidad Nacional José Faustino SánchezCarrión”, se propuso determinar la correlación existente entre las dimensiones de la variable "Gestión Municipal" (Instrumentos de Gestión Municipal, Regulación Municipal, Recursos Físicos Municipales y Servicio Municipal) y la variable "Desarrollo Local."

La metodología aplicada en este estudio se enmarca en una investigación social “básica, con un enfoque cuantitativo. Se utilizó un diseño de nivel correlacional de corte transversal no experimental. La población de estudio estuvo compuesta por un total de 27 informantes pertenecientes a las organizaciones sociales del distrito de Supe. La muestra utilizada fue no probabilística, y para recopilar la información se empleó la encuesta como instrumento de investigación” (p. 20).

Los resultados obtenidos a través del “estadístico rho de Spearman” revelaron una correlación altamente significativa ($\text{sig}=0,00$) a nivel de la “hipótesis general, con un coeficiente de correlación de $r: 0.571$ entre la variable”. "Desarrollo Local" y las dimensiones de la "Gestión Municipal." A nivel de las hipótesis específicas, se encontraron correlaciones significativas entre el "Desarrollo Local" y las diferentes

dimensiones de la "Gestión Municipal," incluyendo los "Instrumentos de Gestión Municipal" (sig=0,00 r: 0.393), las "Acciones de Regulación Municipal" (sig=0,107 r: 0.269), los "Recursos Municipales" (sig=0,159 r: 0.237) y los "Servicios Municipales" (sig=0,001 r: 0.512).

En resumen, se concluye “que existe una correlación positiva y significativa tanto a nivel de la hipótesis general como en las hipótesis específicas, lo que respalda la idea de que la gestión municipal está relacionada con el desarrollo local en el distrito de Supe durante el año 2017” (p. 15).

La tesis de Molina (2019), titulada "Órgano de Control Institucional: Herramienta de Mejora en Gestión Municipal del Gobierno Local Distrital de Uchiza 2019," respaldada por la “Universidad Nacional José Faustino Sánchez Carrión”, tuvo como objetivo determinar la correlación existente entre las dimensiones de la variable "Control Institucional" (Preventivo, Posterior, Simultáneo e Implementación de Recomendaciones) y la variable "Herramienta de Mejora para la Gestión Municipal."

La metodología empleada en este estudio involucró una población compuesta “por 92 personas que incluían autoridades, funcionarios y servidores del gobierno local”. La muestra se seleccionó mediante un muestreo probabilístico. Se utilizó la escala de Likert como medida de actitud, y se consideraron dimensiones como el “grado de control gubernamental, la realización de auditorías, las evaluaciones concurrentes y el mejoramiento de la gestión pública” (p. 22).

Los resultados del estudio, obtenidos a través del uso de la aplicación computacional SPSS (Versión 22.0), indicaron “que el mayor porcentaje (67.57%) de las autoridades, funcionarios y servidores coincidieron en que la implementación de recomendaciones de auditoría es importante” (p. 30). Además, el (59.46%) estuvo de acuerdo en que el mejoramiento de la gestión es relevante.

En conclusión, se encontró que la búsqueda de “la implementación de recomendaciones de auditoría es una herramienta importante para mejorar el nivel de control en el gobierno local distrital de Uchiza” (p. 30). Estos resultados se respaldan estadísticamente con un valor de significancia de $(1.02E-106 < 0.05)$.

2.2. Bases teóricas

2.2.1. Bases teóricas de la gestión municipal

Aproximaciones conceptuales.

Las bases teóricas de la gestión municipal constituyen el fundamento conceptual que sustenta el análisis y la comprensión de cómo se lleva a cabo la administración pública a nivel local. Estas bases se apoyan en diversos enfoques y teorías que abordan la complejidad de la gestión municipal y su interacción con el desarrollo local. Algunos de los elementos teóricos clave en esta área incluyen:

Teoría de la Gestión Pública: Este enfoque proporciona una comprensión general de los principios y prácticas de la gestión pública a nivel municipal. Se centra en la eficiencia, la efectividad y la rendición de cuentas en la prestación de servicios y en la toma de decisiones administrativas.

Teoría de la Descentralización: La descentralización es un concepto central en la gestión municipal, y sus bases teóricas abordan la transferencia de autoridad y responsabilidades desde el gobierno central hacia las autoridades locales. Este enfoque destaca la importancia de otorgar autonomía a los gobiernos locales para adaptarse a las necesidades específicas de sus comunidades.

Teoría del Desarrollo Local: En el contexto de la gestión municipal, la teoría del desarrollo local se enfoca en cómo las acciones gubernamentales a nivel local pueden influir en el crecimiento económico, social y ambiental de una comunidad. Se exploran estrategias para impulsar la participación ciudadana, fortalecer la economía local y mejorar la calidad de vida.

Enfoques Participativos: La gestión municipal contemporánea tiende a adoptar enfoques participativos que involucran activamente a la comunidad en la toma de decisiones. Estas teorías se centran en la importancia de la participación ciudadana, la transparencia y la colaboración como elementos fundamentales para una gestión efectiva y legítima.

Teoría de la Nueva Gestión Pública: Este enfoque destaca la importancia de aplicar principios del sector privado en la gestión pública, buscando aumentar la eficiencia, la innovación y la capacidad de respuesta de las instituciones gubernamentales, incluidas las municipales.

Teoría de la Calidad en la Gestión Municipal: En este contexto, se aborda la gestión de la calidad total, que implica la mejora continua de procesos y servicios municipales para satisfacer de manera óptima las necesidades de la comunidad.

Al comprender y aplicar estas bases teóricas, se establece un marco conceptual que permite analizar críticamente la gestión municipal en el Distrito de Chancay durante el periodo 2023. Estos enfoques teóricos proporcionan las herramientas necesarias para evaluar las prácticas de gestión, identificar áreas de mejora y proponer recomendaciones que contribuyan al desarrollo local.

“El gobierno local es la esfera de gobierno más cercana al pueblo. Muchos servicios básicos son proporcionados por los municipios locales” (p. 11), ya que es el nivel político institucional más cercanos a las comunidades.

Se entiende la gestión municipal como a las acciones del gobierno de nivel local municipal “regido por la ley y según quien ejerce la autoridad, el consejo es el encargado de la emisión de órganos locales y de fiscalización, así como la alcaldía como órgano ejecutivo para el cumplimiento de las disposiciones del gobierno local (Municipio al día, s.f.) (Ley Orgánica de Municipalidades, 2003)”

Armas (2016) menciona que son las acciones orientadas a la eficiencia y eficacia en la administración, para atender las necesidades de la población, la cual actúa con acciones y efectos municipales (Armas Vallejos, 2016)

2.2.1.1.1. Políticas municipales

Se plantean ideas, posterior a ellos se plantean un plan que anteriormente han sido acordados por un gobierno u partido político para satisfacer a la ciudadanía, personas u empresas.

Se configuran las relaciones de poder en la sociedad:

Primero, Ejercicio de la ciudadanía y apertura democrática

Segundo, la lógica inclusiva del mercado.

Tercero, mismo de política pública.

Todo lo mencionado supone con el cambio de status quo y reformas de administración del estado u municipalidad.


Dentro del marco teórico de la gestión municipal, las políticas municipales constituyen un elemento crucial que guía las acciones y decisiones de la administración local. Estas políticas representan declaraciones formales de intenciones y estrategias adoptadas por el gobierno municipal para abordar los desafíos específicos y promover el desarrollo local. A continuación, se exploran algunos aspectos clave relacionados con las políticas municipales:

Planificación Estratégica: Las políticas municipales a menudo están vinculadas a la planificación estratégica, donde se establecen metas a largo plazo y se delinear las acciones necesarias para lograrlas. Este enfoque permite que las políticas se alineen con la visión y misión del municipio, asegurando coherencia en la toma de decisiones.

Desarrollo Sostenible: Muchas políticas municipales están orientadas hacia el desarrollo sostenible, abordando aspectos económicos, sociales y ambientales. Estas políticas buscan “equilibrar el crecimiento económico con la preservación del medio ambiente y la mejora de la calidad de vida de los ciudadanos”.

Participación Ciudadana: Las políticas municipales pueden incorporar estrategias para fomentar la participación ciudadana en la toma de decisiones. Esto incluye mecanismos para la consulta pública, la creación de espacios de diálogo y la promoción de la transparencia, fortaleciendo así la legitimidad de las acciones gubernamentales.

Inclusión y Equidad: Las políticas municipales también pueden abordar la inclusión y la equidad, asegurando “que los beneficios del desarrollo se distribuyan de manera” justa entre diferentes sectores de la población. Esto puede incluir medidas específicas para abordar desigualdades sociales y económicas.



Seguridad y Bienestar: Otras políticas municipales pueden centrarse en la seguridad ciudadana y el bienestar de la población. Esto implica la implementación de medidas para garantizar la seguridad pública, la prevención del delito y la promoción de condiciones que contribuyan al bienestar general.

La efectividad de las políticas municipales se evalúa mediante la implementación y el seguimiento de indicadores específicos que miden su impacto en la comunidad. Además, estas políticas deben ser flexibles y adaptarse a las cambiantes circunstancias y necesidades locales. En el contexto de la gestión municipal en el Distrito de Chancay durante el periodo 2023, el análisis de las políticas adoptadas será esencial para comprender cómo la administración local aborda los retos y oportunidades específicos que enfrenta la comunidad.

La adopción de la teoría de modernización implica que las sociedades conocidas como tradicionales se desarrollen con nuevas prácticas, las crisis se centraron en un modelo paternalista y centralista, que con el tiempo se transformó en debilidades. Según López (1998) los modelos tradicionales no podían adaptarse a los cambios socioeconómicos, así como tenían incapacidad de dar continuidad institucional y legitimidad a los procesos políticos. (citado en Onnestini, 1998).

Los estados modernos son los más ricos y poderosos, los ciudadanos tienen el acceso a la vida de más alto valor, por lo cual los estados deberán hacer una serie de procesos y estrategias institucionales para una normativa y política, tomando en cuenta las dimensiones territoriales (descentralización y desconcentración), para lograr un nuevo estado, protegiendo las libertades y derechos, manteniendo las responsabilidades, incluyendo participar en decisiones que afecten al bienestar público.

Según la Constitución Política del Perú, en el art.188 el estado está organizado de forma descentralizada, es una política permanente e obligatorio y la finalidad es el desarrollo integral, el estado es descentralizado debido a que existen 3 poderes cada uno con su competencia, algunas a nivel de gobierno y otras compartidas de acuerdo a los objetivos.

La reestructuración y reorganización se refiere a la descentralización de la autoridad, de tal modo que exista un sistema entre las instituciones a nivel central,

regional y local(municipal) de acuerdo a la articulación de la “Política Nacional de Modernización del Estado Peruano” (DS-004 2003 PCM) el criterio de subsidiariedad que propone el gobierno al ser cercano y más idóneo para asumir competencias jurisdiccionales. (Ley N° 27972, art. v)

Los Gobiernos Municipales han reforzado las atribuciones a través del gobierno central, gracias a la descentralización. Se han demostrado excelentes resultados con participación ciudadana, adecuación de necesidades de la población, lucha contra la pobreza, rendición de cuentas y transparencia. (Victory, 1997, p. 6)

2.2.1.1.2. Función del gobierno local

Según la ley orgánica de municipalidades: “La función municipal por excelencia se basa de acuerdo a los servicios logrando el nivel de eficiencia, eficacia y un adecuado control municipal mostrando la satisfacción de las comunidades” (Ley N° 27972, art. 32)

Segun Louffat (2015) citado en Galindo (2021) es responsabilidades con el fin de cumplir las necesidades de los ciudadanos de una población, esto se genera mediante la conversión de la sociedad y el estado. (p.4)

El cumplimiento del gobierno debe de tener un conjunto de acciones, la cual se efectúa de acuerdo a procesos, Galindo (2021) menciona que “son procesos administrativos y definen e instituyen las bases de la gestión “(P.11) se componen por la planificación, organización, dirección y control de las políticas y compromisos de la municipalidad.

Los objetivos de gestión según Amoletto cita en Galindo (2021) se debería garantizar el abastecimiento eficiente, eficaz y oportuno de los recursos, por lo que en este sentido la gestión sería un instrumento para la administración.

La ley organiza de municipalidades:” Los vecindarios están representados por los gobiernos locales, promueven prestación de servicios públicos locales y desarrollo integral, sostenible y armónico”.

2.2.1.1.3. Políticas públicas municipales

Implica el proceso técnico como político de articulación y logro de objetivos

como medios de actores. Las acciones serán alcanzados, identificados, articulados, justificados y for Marco normativo sobre la acción de las municipalidades.

La definición de políticas públicas según Dye (1972) “El gobierno elije hacer o no hacer. Muchos actores y organizaciones crean políticas a donde deben adherirse, nos enfocamos en las políticas públicas, hechas por los gobiernos que afectan e influyen a los miembros de un estado-nación o una jurisdicción subnacional. Las acciones se definen por decisiones gubernamentales en procesos de actuar y no actuar, mantener o cambiar algún aspecto del statuquo” (Birkland, 2001).

Según la contraloría el sector público en el Perú está sujeto a una serie de disposiciones legales y normativas técnicas que regulan su funcionamiento y organización. Algunas de las principales fuentes de normatividad que se aplican al sector público y, en particular, a las municipalidades incluyen:

1. **Constitución Política del Perú:** “La Constitución es la ley fundamental del país y establece los principios y derechos fundamentales que rigen la organización y funcionamiento del Estado, incluyendo las municipalidades y su relación con el gobierno central” (p. 10).
2. **Ley No 27972, Orgánica de Municipalidades y su Modificadora:** Esta ley regula la organización, funcionamiento y competencias de las municipalidades en el Perú. Establece la estructura y las responsabilidades de las autoridades municipales, así como los procedimientos administrativos que deben seguir.
3. **Ley N° 27783 de Bases de la Descentralización:** “Esta ley establece los principios y mecanismos de descentralización en el país. Promueve la transferencia de competencias y recursos del gobierno central a los gobiernos regionales y locales, incluyendo las municipalidades” (p. 18).
4. **Leyes y Normas que regulan las actividades y funcionamiento del Sector Público:** Además de las leyes específicas relacionadas con las municipalidades, existen otras leyes y normativas que se aplican al sector público en general. Esto puede incluir leyes sobre contrataciones públicas, gestión financiera, y otros aspectos administrativos.

5. **Normas Técnicas de los Sistemas Administrativos:** El sector público también se rige por normas técnicas que establecen procedimientos y estándares para la gestión administrativa. Estas normas pueden abordar temas como la contabilidad pública, la planificación estratégica y otros aspectos de la gestión pública.

2.2.1.1.4. Aspectos y dimensiones de la gestión pública

Arnao (2004) consideró los siguientes aspectos en el estudio de la gestión municipal

Dimensión planeación

Torres (2005) describe la naturaleza integral, permanente y participativa de la gestión municipal en el contexto peruano, enfatizando la importancia de la articulación entre las municipalidades y sus vecinos. La planeación en la gestión municipal en el Perú es un proceso estratégico que busca articular y organizar las acciones gubernamentales para promover el desarrollo local de manera sostenible. Uno de los pilares fundamentales de este proceso es el Plan de Desarrollo Concertado (PDC), un documento que establece las políticas y estrategias para orientar el desarrollo del municipio. Este plan se construye de manera participativa, involucrando a la sociedad civil, autoridades locales, y otros actores relevantes, lo que garantiza una visión integral y consensuada del futuro de la comunidad.

Otro aspecto clave de la planeación municipal en el Perú es la consideración de las características y necesidades específicas de cada localidad. Los municipios deben evaluar sus recursos, potencialidades y limitaciones para diseñar estrategias realistas y adaptadas a su contexto. La descentralización es un principio importante en este proceso, permitiendo que las decisiones se tomen más cercanas a la realidad local, promoviendo así la autonomía y participación ciudadana.

La gestión municipal también implica la elaboración de instrumentos de planificación operativa, como el Plan Operativo Institucional (POI), que detalla las acciones específicas a realizar en un periodo determinado. Además, se considera la ejecución de proyectos y programas que contribuyan al cumplimiento de los objetivos planteados en el PDC. La evaluación y monitoreo constante son aspectos esenciales para ajustar las estrategias según la evolución de la situación y las necesidades

cambiantes de la comunidad.

En este contexto, “la transparencia y la rendición de cuentas son principios clave en la gestión municipal en el Perú. Los ciudadanos deben tener acceso a la información sobre las decisiones y acciones de la municipalidad, fomentando así la participación ciudadana y la construcción de una sociedad más informada y comprometida con el desarrollo local. En resumen, la planeación en la gestión municipal en el Perú busca garantizar un desarrollo integral, inclusivo y sostenible, basado en la participación activa de la comunidad y la gestión eficiente de los recursos disponibles”.

Planes municipales

Los planes municipales son documentos estratégicos que delimitan las políticas, metas y acciones que una administración local tiene previstas para el desarrollo integral de su territorio. Estos planes suelen abordar aspectos clave “de la gestión municipal y buscan mejorar la calidad de vida de los ciudadanos”. A continuación, se describen algunos de los planes municipales más comunes:

Plan de Desarrollo Concertado (PDC): Este es uno de los documentos más importantes en la planificación municipal en muchos países, incluido Perú. El PDC es un instrumento de planificación a mediano y largo plazo que se elabora de manera participativa, involucrando a la sociedad civil, el sector privado y otras entidades. Establece las políticas y estrategias para orientar el desarrollo local y suele tener un horizonte temporal de 5 a 10 años.

Plan de Ordenamiento Territorial (POT): Este plan tiene como objetivo organizar y regular el uso del suelo en el municipio. Define las zonas para actividades residenciales, comerciales, industriales, áreas verdes, entre otras. El POT busca garantizar un crecimiento urbano planificado y sostenible, evitando la ocupación desordenada del territorio.

Plan Operativo Institucional (POI): A diferencia de los planes a largo plazo, el POI se enfoca en el corto plazo (generalmente un año) y detalla las acciones específicas que la municipalidad llevará a cabo para cumplir con los objetivos

establecidos en el PDC. Es un plan más operativo y detallado que guía las acciones diarias de la gestión municipal.

Plan de Desarrollo Urbano (PDU): Se centra específicamente en el desarrollo de áreas urbanas y aborda cuestiones como la infraestructura urbana, el transporte, la vivienda, entre otros. Busca mejorar la calidad de vida de los habitantes urbanos y promover ciudades más sostenibles.

Plan de Seguridad Ciudadana: Este plan se concentra en estrategias y acciones para garantizar la seguridad de los ciudadanos en el municipio. Puede abordar temas como la prevención del delito, fortalecimiento de la policía municipal, iluminación de áreas públicas, entre otras medidas.

Estos planes municipales no son mutuamente excluyentes y, de hecho, suelen estar interrelacionados. Una planificación efectiva implica la coherencia y coordinación entre estos distintos instrumentos, garantizando así un enfoque integral para el desarrollo sostenible de la comunidad local

Los planes municipales en el Perú representan herramientas esenciales para guiar el desarrollo sostenible a nivel local. El Plan de Desarrollo Concertado (PDC) se erige como el pilar central, al establecer las directrices estratégicas para impulsar el progreso en un horizonte de varios años. Su naturaleza participativa garantiza la inclusión de la voz de la comunidad, generando un compromiso colectivo hacia metas comunes. Este enfoque integral no solo aborda aspectos físicos, como infraestructuras y ordenamiento territorial, sino que también considera factores sociales, económicos y ambientales, promoviendo así una visión holística del desarrollo.

El Plan de Ordenamiento Territorial (POT) se suma a este esfuerzo al regular el uso del suelo, previniendo la expansión descontrolada y promoviendo la planificación urbana eficiente. Este instrumento contribuye a la creación de comunidades más resilientes y sostenibles al establecer zonas específicas para distintos tipos de actividades. A nivel operativo, el Plan Operativo Institucional (POI) detalla las acciones concretas a implementar a corto plazo, proporcionando una guía táctica para la gestión municipal diaria.

Estos instrumentos de gestión tienen un carácter integral y buscan promover el desarrollo local y el progreso de la comunidad. Incluyen “acuerdos sobre la visión de desarrollo y los objetivos estratégicos a mediano y largo plazo, los cuales deben estar en línea con los planes nacionales y sectoriales”.

Misión y visión institucional

La misión y visión institucional son componentes fundamentales de una entidad o institución, ya sea una empresa o una organización pública como una municipalidad. Estos elementos proporcionan una declaración clara de los propósitos y objetivos de la entidad, así como la forma en que planea lograrlos.

La misión y visión institucional en el contexto de una entidad pública como una municipalidad también incluyen la promoción de la adecuada prestación de los servicios públicos locales y el desarrollo de la comunidad. Esto implica que la entidad se compromete a brindar servicios públicos de calidad a sus ciudadanos y a trabajar en iniciativas que fomenten el progreso y la mejora de la calidad de vida en su jurisdicción.

Según su plan de desarrollo concertado el misión de la Municipalidad Distrital de Chancay es:

Gestionar y fortalecer en armonía el desarrollo local sostenible con identidad cultural, provisión de bienes y servicios de calidad, con una gobernanza democrática, participativa, inclusiva, innovadora y transparente garantizando el bienestar general de la población.

La misión y visión institucional de un municipio son elementos fundamentales que orientan su actuación y definen su propósito a largo plazo. Estos conceptos son parte de la identidad organizacional y guían las acciones y decisiones de la administración municipal. A continuación, se explica cada uno de estos conceptos:

Misión Institucional:

La misión describe el propósito fundamental de la existencia de la municipalidad. Es una declaración concisa que responde a preguntas fundamentales como: ¿Por qué existe el municipio? ¿Cuál es su razón de ser?

La misión refleja las responsabilidades y funciones esenciales que la entidad asume para satisfacer las necesidades y expectativas de la comunidad a la que sirve. Por ejemplo, una misión municipal podría ser: "La misión de la Municipalidad es proporcionar servicios públicos eficientes, promover el bienestar de la comunidad y garantizar un desarrollo sostenible para todos los ciudadanos".

Visión Institucional:

La visión, por otro lado, se proyecta hacia el futuro y describe la imagen deseada del municipio a largo plazo. Es una declaración aspiracional que responde a preguntas como: ¿Cómo queremos que sea nuestro municipio en el futuro? ¿Cuál es nuestra visión de éxito? La visión proporciona una guía inspiradora que motiva y orienta las acciones a largo plazo. Siguiendo el ejemplo anterior, una visión municipal podría ser: "Seremos un municipio próspero y sostenible, donde todos los ciudadanos disfruten de una alta calidad de vida, oportunidades equitativas y un entorno seguro y saludable".

La misión y visión institucional son elementos clave en la formulación de estrategias y políticas municipales. Sirven como marco de referencia para la toma de decisiones, la asignación de recursos y la evaluación del desempeño. Además, son comunicadas tanto interna como externamente para generar un entendimiento común entre los empleados, los ciudadanos y otras partes interesadas sobre los objetivos y valores fundamentales del municipio. Estos elementos ayudan a construir una identidad organizacional sólida y a alinear las acciones con los intereses y necesidades de la comunidad.

Dimensión regulación

La PCM (2021) "Diseño el procedimiento del ciclo regulatorio como proceso sistémico, dinámico y completo que abarca el diseño, elaboración, aprobación, implementación, cumplimiento, seguimiento, evaluación y mejora de la regulación":

- Basado en evidencia.
- Proceso de producción.
- Libre y leal competencia en mercados.

- Promover la interculturalidad.
- Armonización y coherencia.
- Monitoreo y seguimiento

La dimensión de regulación en el ámbito municipal representa una parte esencial de la gestión gubernamental, encargada de establecer y hacer cumplir normativas que rigen el comportamiento y desarrollo de la comunidad en un entorno local específico. En este sentido, la regulación abarca una amplia gama de áreas, desde el ordenamiento territorial hasta aspectos comerciales, de construcción, seguridad ciudadana y protección ambiental. Este marco normativo busca asegurar el bienestar de los ciudadanos, la sostenibilidad del entorno y el funcionamiento ordenado de la sociedad.

Dentro del ordenamiento territorial, la regulación se enfoca en la planificación del uso del suelo y la zonificación, buscando evitar la expansión caótica y garantizar un crecimiento urbano y rural equilibrado. Las normativas comerciales establecen condiciones para la operación de negocios, promoviendo un ambiente comercial seguro y organizado. Asimismo, la regulación de la construcción se concentra en garantizar la seguridad y adecuación arquitectónica de las edificaciones, previniendo riesgos y asegurando estándares de calidad.

En el ámbito de la seguridad ciudadana, la dimensión de regulación se traduce en normativas que buscan mantener el orden público, establecer reglas de tránsito y garantizar la seguridad en eventos públicos. Asimismo, la regulación ambiental municipal se centra en la protección de los recursos naturales, la gestión adecuada de residuos y la promoción de prácticas sostenibles para preservar la calidad del entorno.

En conclusión, la dimensión de regulación en un municipio no solo implica la creación de leyes y normativas, sino también su aplicación efectiva para mantener un equilibrio entre el progreso, la seguridad y la sostenibilidad. La capacidad de la administración municipal para regular adecuadamente contribuye significativamente a la creación de comunidades ordenadas, seguras y ambientalmente conscientes.

Operativos de fiscalización municipal

Los operativos de fiscalización municipal son acciones llevadas a cabo por las autoridades locales con el propósito de supervisar y asegurar el cumplimiento de normativas, reglamentos y leyes dentro de un territorio específico. Estos operativos son una herramienta clave para garantizar el orden, la seguridad, y el bienestar de la comunidad, así como para hacer cumplir las regulaciones establecidas por la municipalidad. A continuación, se detallan algunos aspectos relacionados con los operativos de fiscalización municipal:

Áreas de Fiscalización: Los operativos municipales pueden abarcar diversas áreas, incluyendo el control del comercio, la seguridad ciudadana, el cumplimiento de normas de construcción, el manejo de residuos, el respeto a las normas de tránsito, entre otros. La diversidad de áreas de fiscalización refleja la responsabilidad integral de la municipalidad en velar por el buen funcionamiento y desarrollo ordenado de la localidad.

Inspecciones y Sanciones: Durante los operativos, los funcionarios municipales suelen realizar inspecciones en establecimientos comerciales, construcciones, espacios públicos, entre otros lugares. Si se detectan irregularidades, las autoridades pueden imponer sanciones, multas o requerir la corrección de las faltas encontradas. Estas acciones buscan garantizar el cumplimiento de normativas y la seguridad de la comunidad.

Participación Ciudadana: En algunos casos, los operativos de fiscalización involucran la participación activa de la comunidad. Informar a los ciudadanos sobre los objetivos de los operativos y promover la colaboración puede contribuir a la creación de una cultura de cumplimiento y responsabilidad compartida.

Prevención: Además de sancionar incumplimientos, los operativos de fiscalización también tienen un componente preventivo. La presencia y acción de las autoridades locales buscan disuadir la comisión de infracciones y fomentar el respeto a las normativas vigentes.

Coordinación Interinstitucional: En muchos casos, los operativos de fiscalización implican la coordinación con otras entidades, como la policía, salud pública, y otras dependencias gubernamentales. Esta colaboración interinstitucional fortalece la efectividad de los operativos al abordar de manera integral diversas problemáticas.

Es importante que los operativos de fiscalización se lleven a cabo de manera transparente y justa, asegurando el respeto a los derechos de los ciudadanos. Además, la comunicación efectiva con la comunidad y la promoción de la educación sobre las normativas contribuyen a construir una relación de confianza entre la municipalidad y los habitantes locales.

Dimensión presupuestaria y recursos físicos

La dimensión presupuestaria y los recursos físicos, según las pautas establecidas por el MEF (Ministerio de Economía y Finanzas) en el año 2021, se rigen por una serie de restricciones y directrices con el objetivo de garantizar el cumplimiento de los objetivos de manera eficiente utilizando los recursos disponibles. A continuación, se detallan estas pautas:

1. Reajuste o incremento de beneficios: Se prohíbe a las entidades del sector público realizar ajustes en las remuneraciones de su personal.
2. Contratación de personal: No se permite la contratación de personal mediante servicios personales o nombramientos.
3. Gastos por horas extras: Las entidades públicas deben limitar los gastos relacionados con horas extras, independientemente del régimen laboral al que pertenezca el personal.
4. Modificaciones presupuestarias a nivel de pliego: Cualquier modificación presupuestaria a nivel de un pliego debe ser realizada con precaución y cumplir con los procedimientos establecidos.

5. Viajes al exterior: Los viajes al extranjero de servidores, funcionarios y representantes del estado deben ser financiados con recursos públicos y deben estar debidamente justificados.
6. Honorarios mensuales: La contratación de servicios de locación con personas, de manera directa o indirecta, debe estar sujeta a las regulaciones y normativas correspondientes.
7. Adquisición de vehículos: Se establecen categorías específicas para la adquisición y uso de vehículos en entidades públicas, tales como supervisión y fiscalización, mantenimiento, limpieza, seguridad ciudadana, entre otros.

La dimensión presupuestaria y los recursos físicos son aspectos fundamentales para la viabilidad y ejecución de cualquier investigación. En el caso de la investigación sobre la "Gestión Municipal y Desarrollo Local en el Distrito de Chancay durante el Periodo 2023", es crucial abordar adecuadamente estas dimensiones para garantizar la calidad y el alcance del estudio.

En cuanto a la dimensión presupuestaria, se requerirá una asignación adecuada de recursos financieros para cubrir los costos asociados con la investigación. Esto incluirá gastos como la contratación de investigadores, honorarios para expertos que participen en el análisis de datos, la realización de encuestas, la adquisición de material para entrevistas, y la posible compensación para la participación ciudadana. Además, se deben contemplar los costos asociados con la difusión de resultados, la presentación de informes y la posible publicación de los hallazgos. Una planificación cuidadosa del presupuesto garantizará la efectividad y la integridad del estudio.

En cuanto a los recursos físicos, se debe considerar la disponibilidad de infraestructura y tecnología necesaria para llevar a cabo la investigación de manera eficiente. Esto podría incluir el acceso a instalaciones para realizar entrevistas y encuestas, equipos informáticos y software especializado para el análisis de datos, así como la logística para la movilización del equipo de investigación. La infraestructura física también debe garantizar la seguridad y

comodidad tanto para los investigadores como para los participantes en el estudio.

En resumen, abordar adecuadamente la dimensión presupuestaria y los recursos físicos es esencial para asegurar la viabilidad y el éxito de la investigación sobre la gestión municipal en el Distrito de Chancay. Un enfoque planificado y eficiente en estas áreas contribuirá a la calidad y la relevancia de los resultados obtenidos.

Personal capacitado

La presencia de personal capacitado es un componente crítico para el éxito de la investigación sobre la "Gestión Municipal y Desarrollo Local en el Distrito de Chancay durante el Periodo 2023". El equipo de investigación debe estar compuesto por profesionales con habilidades específicas que abarquen tanto la metodología de investigación como el conocimiento contextual del área de estudio.

En primer lugar, se requieren investigadores con experiencia en métodos cualitativos y cuantitativos, capaces de diseñar y llevar a cabo entrevistas, encuestas y análisis de datos de manera rigurosa. Asimismo, la capacidad para interpretar y contextualizar los resultados es crucial para obtener conclusiones significativas. Contar con expertos en ciencias sociales, administración pública o disciplinas afines fortalecerá la calidad y la profundidad del análisis.

Además, es esencial incorporar profesionales con conocimiento específico sobre la gestión municipal y el desarrollo local. Esto puede incluir expertos en políticas públicas, administración municipal o planificación urbana, que puedan aportar perspectivas especializadas sobre la dinámica local y los desafíos comunes en el ámbito municipal.

La presencia de personal capacitado también se extiende a aquellos encargados de la logística y la coordinación. Un equipo eficiente para la recolección de datos, la programación de entrevistas y encuestas, y la gestión de recursos físicos contribuirá a la ejecución exitosa de la investigación.

En resumen, contar con un equipo de investigación diversificado y capacitado, con



habilidades complementarias y conocimientos especializados, es esencial para abordar con éxito los objetivos de la investigación en el Distrito de Chancay. La combinación de experiencia en investigación y comprensión profunda de la temática garantizará la calidad y la relevancia de los resultados obtenidos.

La importancia de contar con personal capacitado es fundamental para desempeñar diversas funciones de manera efectiva y eficiente. De acuerdo con la Presidencia de la República, se consideran capacitaciones en áreas diversas, que abarcan desde limpieza pública hasta seguridad ciudadana, entre otras. Algunos ejemplos de estas capacitaciones incluyen:

1. Limpieza pública: “Capacitación en actividades como barrido de vías públicas, lavado de calles y espacios públicos, recolección y reciclaje de residuos sólidos, transporte y disposición adecuada de los desechos, fumigación, y otras tareas relacionadas con la limpieza y el cuidado del entorno urbano” (p. 15).
2. Áreas verdes: “Formación en el mantenimiento de parques y jardines, el funcionamiento de viveros municipales, la conservación de áreas comunes y de recreación, la ambientación de áreas verdes, técnicas de riego y fumigación, así como la poda y el cuidado de canales subterráneos, entre otros” (p. 12).
3. Obras y mantenimiento: Capacitación en la reparación de vías públicas, trabajos de pintura, mantenimiento de maquinaria y automóviles, habilidades en carpintería y gasfitería, y la realización de obras de construcción, demolición, remodelación, entre otras. Esto incluye la dirección técnica, la elaboración de expedientes técnicos, y la gestión de materiales y equipos.

4. Seguridad ciudadana: Formación en actividades relacionadas con la vigilancia y protección vecinal, el mantenimiento del orden en la comunidad, la fiscalización de establecimientos y medios de transporte, y otras tareas que contribuyan a la seguridad de la población.
5. Otros campos: “Capacitación en diversas actividades, como el sacrificio y corte deganado, el lavado de vísceras, el almacenamiento y conservación de carne, el cuidado y limpieza de animales y sus instalaciones, el manejo de vehículos municipales, la limpieza y el mantenimiento de semáforos, y otras labores realizadas por los obreros municipales” (p. 18).

Estas capacitaciones son esenciales para que el personal municipal pueda desempeñar sus responsabilidades de manera efectiva y contribuir al bienestar de la comunidad. Además, promueven un servicio público de calidad y el desarrollo sostenible de la localidad.

Maquinaria y equipos operativos

La Unidad Operativa de Servicios Mecánicos y Equipos Diversos es una parte integral de la organización que genera sus propios recursos, conocidos como Recursos Directamente Recaudados (RDR). Esta unidad ofrece oportunidades laborales en el ámbito de la operación y el mantenimiento de maquinaria. Además, brinda la posibilidad de adquirir una variedad de repuestos, lubricantes y accesorios necesarios para el funcionamiento de la maquinaria. Asimismo, presta una amplia gama de servicios relacionados con sus actividades. Esta unidad desempeña un papel importante en la gestión y el funcionamiento de la organización al contribuir tanto a sus operaciones internas como a su capacidad de generar ingresos adicionales.

La disponibilidad de maquinaria y equipos operativos es otro elemento fundamental para asegurar el buen desarrollo de la investigación sobre la "Gestión Municipal y

Desarrollo Local en el Distrito de Chancay durante el Periodo 2023". Estos recursos son esenciales para la recopilación, procesamiento y análisis de datos, así como para la logística general de la investigación.

En primer lugar, se requiere acceso a equipos informáticos actualizados y software especializado para llevar a cabo el análisis de datos cuantitativos y cualitativos. Esto incluye programas estadísticos, herramientas de procesamiento de texto y software de visualización de datos que permitan interpretar de manera efectiva la información recopilada.

Asimismo, se debe contar con equipos de grabación y transcripción para documentar entrevistas y reuniones. Esta maquinaria garantizará la precisión y confiabilidad de la información recopilada durante las interacciones con funcionarios municipales, líderes comunitarios y ciudadanos.

Además, la logística de movilidad también es crucial. Dependiendo de la extensión del Distrito de Chancay, podría ser necesario disponer de vehículos y equipos de transporte para facilitar la movilización del equipo de investigación hacia diferentes localidades dentro del distrito.

En el ámbito de la comunicación, la disponibilidad de equipos de grabación y transmisión podría ser relevante si se planea documentar y compartir eventos, reuniones comunitarias o conferencias relacionadas con la investigación.

Asegurar la disponibilidad de maquinaria y equipos operativos adecuados es esencial para garantizar la eficiencia y efectividad de la investigación. Un enfoque planificado y una gestión adecuada de estos recursos facilitarán la recopilación y análisis de datos, así como la documentación y comunicación de los hallazgos, contribuyendo al éxito general del estudio en el Distrito de Chancay.

Dimensión de servicios municipales



La eficacia y calidad de los servicios municipales desempeñan un papel crucial en el bienestar de la comunidad y, por ende, en la investigación sobre la "Gestión Municipal y Desarrollo Local en el Distrito de Chancay durante el Periodo 2023". La evaluación de estos servicios no solo reflejará el desempeño de la administración municipal, sino que también proporcionará una perspectiva integral sobre el nivel de satisfacción de la población y su impacto en el desarrollo local.

Uno de los servicios prioritarios a evaluar puede ser la gestión de residuos sólidos y el saneamiento ambiental, elementos fundamentales para la calidad de vida de los habitantes. Otros servicios como la educación, la salud, el mantenimiento de infraestructuras, y la seguridad ciudadana también deben ser considerados en el análisis. La percepción de la comunidad sobre la eficiencia y accesibilidad de estos servicios proporcionará información valiosa sobre la efectividad de la gestión municipal.

Además, la investigación puede centrarse en la participación ciudadana en la toma de decisiones relacionadas con la provisión de servicios. Evaluar la transparencia y la inclusión en el proceso de planificación y ejecución de políticas municipales contribuirá a entender cómo se integran las necesidades de la población en la gestión municipal.

Asimismo, se debe tener en cuenta la accesibilidad de los servicios municipales, tanto geográfica como económica, para garantizar que la totalidad de la población tenga acceso equitativo a los beneficios ofrecidos por la administración local.

En resumen, la evaluación de los servicios municipales es esencial para comprender el impacto directo de la gestión en el día a día de la comunidad. Al analizar la calidad y accesibilidad de estos servicios, la investigación podrá ofrecer recomendaciones específicas para mejorar la eficacia de la gestión municipal y contribuir al desarrollo local sostenible en el Distrito de Chancay.

Ente las funciones de la municipalidad en esta materia podemos encontrar:

La dimensión de servicios municipales se refiere a la provisión y gestión de una variedad de servicios esenciales por parte de la administración local para satisfacer las necesidades básicas y mejorar la calidad de vida de los ciudadanos dentro de su jurisdicción. Estos servicios abarcan áreas

cruciales como la infraestructura, la salud, la educación, el saneamiento, el suministro de agua, la gestión de residuos y otros aspectos fundamentales que contribuyen al bienestar de la comunidad. A continuación, se exploran algunos elementos relacionados con la dimensión de servicios municipales:

Infraestructura Urbana: La administración municipal se encarga de proporcionar y mantener la infraestructura básica, que incluye calles, transporte público, alumbrado público y espacios públicos. Estos servicios son esenciales para garantizar la movilidad, la seguridad y la accesibilidad en la comunidad.

Abastecimiento de Agua y Saneamiento: La gestión del suministro de agua potable y la disposición adecuada de aguas residuales son servicios esenciales para la salud pública y el bienestar de la comunidad. La administración municipal debe asegurar la calidad y accesibilidad del agua, así como implementar sistemas eficientes de saneamiento.

Educación: Aunque la educación primaria y secundaria suele ser responsabilidad del gobierno central, las municipalidades pueden desempeñar un papel clave en la promoción de la educación a través de la inversión en infraestructuras educativas y programas locales.

Salud y Servicios Sociales: La administración municipal puede colaborar en la promoción de la salud y el bienestar a través de la gestión de centros de salud, programas de prevención y servicios sociales que atiendan las necesidades de la población local.

Gestión de Residuos: La recolección y disposición adecuada de residuos sólidos son responsabilidades cruciales de las municipalidades. Esto implica la implementación de sistemas eficientes de gestión de residuos para garantizar la limpieza y la salud ambiental.

La eficacia en la provisión de servicios municipales depende de la capacidad de la administración local para planificar, financiar, implementar y supervisar estas actividades de manera eficiente. La participación ciudadana y la transparencia son componentes clave para asegurar que los servicios se alineen con las necesidades reales de la comunidad y se brinden de manera equitativa. En resumen,

la dimensión de servicios municipales es esencial para el desarrollo y el bienestar de una comunidad, impactando directamente en la calidad de vida de sus habitantes.

Dimensión de servicios municipales

Entre las funciones de la municipalidad en esta materia podemos encontrar:


La dimensión de servicios municipales es un componente vital de la gestión local que aborda la planificación, provisión y mantenimiento de servicios esenciales para el bienestar y la calidad de vida de los ciudadanos en un área específica. Este aspecto de la administración municipal se enfoca en la entrega eficiente y efectiva de una variedad de servicios que van desde la infraestructura básica hasta áreas más específicas, garantizando así el funcionamiento fluido y seguro de la comunidad.

Uno de los aspectos fundamentales de esta dimensión es la infraestructura urbana. La administración municipal se encarga de desarrollar y mantener la red de calles, transporte público, parques y otros espacios públicos que contribuyen al orden y la accesibilidad dentro de la localidad. La gestión del suministro de agua potable y el manejo de aguas residuales son servicios clave para asegurar la salud pública y la calidad de vida de los residentes.

Además, la administración local puede intervenir en el ámbito educativo mediante la inversión en infraestructuras educativas y la promoción de programas locales que fomenten el acceso a la educación. En el sector de la salud, las municipalidades pueden colaborar en la gestión de centros de salud y la implementación de servicios sociales que respondan a las necesidades específicas de la población.

La dimensión de servicios municipales también engloba la gestión eficiente de residuos sólidos. La recolección y disposición adecuada de desechos son aspectos esenciales para mantener la limpieza y la salud ambiental en la comunidad. Este servicio implica la implementación de sistemas de gestión de residuos que minimicen el impacto negativo en el entorno.

Funciones específicas exclusivas de las municipalidades provinciales:



Seguridad ciudadana: “Las municipalidades tienen la responsabilidad de contribuir a la seguridad ciudadana en colaboración con la participación de la comunidad y la Policía Nacional. Esto incluye la regulación de los servicios de serenazgo, vigilancia ciudadana y rondas campesinas o similares, de acuerdo con la ley”.

Funciones específicas compartidas de las municipalidades provinciales:

Las municipalidades “planifican y promueven el desarrollo social en concordancia con las políticas y planes nacionales y regionales. Además, trabajan en la concertación entre instituciones que defienden los derechos de niños y adolescentes, mujeres, discapacitados y adultos mayores. También se esfuerzan por mejorar las acciones de las Defensorías de los Niños y Adolescentes (DEMUNA), adaptando las normativas nacionales a las realidades locales”.

- **Servicios de biblioteca:** Las bibliotecas municipales ofrecen una serie de servicios, que incluyen:
- **Lectura en sala:** Proporcionan un espacio para la lectura y acceso a documentos.
- **Referencia:** Los profesionales de la biblioteca orientan a los usuarios sobre temas específicos.
- **Hemeroteca:** Brindan acceso a diversos diarios y publicaciones periódicas.

Además, existen funciones específicas según la jurisdicción municipal, ya sea provincial o distrital, relacionadas con la coordinación de servicios de seguridad ciudadana y otros aspectos específicos de acuerdo con la ley. Estas funciones son esenciales para garantizar la calidad de vida y el bienestar de los ciudadanos en la localidad

2.2.2. Bases teóricas de la variable desarrollo local

2.2.2.1. Aproximaciones conceptuales

OIT lo define como “un proceso participativo y que promueve acuerdos colaborativos en los principales actores públicos y privados en un determinado territorio.

En esta misma línea el Desarrollo local según OCDE (2015) tiene como objetivo fortalecer la capacidad de un determinado territorio para mejorar su futuro económico y con ella la calidad de vida de los habitantes”.

Cabe destacar que tanto OIT como OCDE reflexionan que el objetivo es la colaboración entre los diferentes actores del territorio se hace como una estrategia de desarrollo común y para fines comunes basado en el aprovechamiento de los recursos y las ventajas competitivas del territorio que tienen una repercusión muy importante en la disminución de las disparidades entre territorios que se ven reflejadas en el aumento de empleos, basado en la inversión del sector privado, el aumento del número de emprendimientos locales, la mejora de flujos de información para aumentar la confianza de los inversionistas en pocas palabras estimular la actividad económica para finalmente elevar la calidad de vida de los ciudadanos locales.

Para CEPAL (2009) estas estrategias deben ser integrales ya que deben incorporarse en el diseño de los instrumentos y planes de desarrollo concertado en sus dimensiones, social, económico, ambiental, etc por lo que iniciar estrategias de desarrollo permite favorecer el crecimiento económico, aumento de los niveles de democracia, y el aumento del progreso en termino sociales por lo que este proceso debe ser emprendido por el estado, las organizaciones sociales y las empresas privadas.

La participación de la población es de suma importancia, ya sean dentro de una comunidad, ciudad o centro poblado, donde sus actores son de suma importancia, ya que gracias a su participación se crean políticas, programas y lograr satisfacer necesidades, así como ayudar a plantear estrategias:

La definición de Albuquerque (2002) establece que el sistema productivo local se refiere a un conjunto de relaciones productivas y comerciales que son importantes para comprender la eficiencia y la competitividad de la actividad económica en una región específica. Esta definición sugiere que este sistema no necesariamente coincide con los límites geográficos o administrativos de un municipio en particular. En otras palabras, la economía local y su dinámica pueden trascender las fronteras políticas de un municipio, ya que las interacciones económicas pueden extenderse más allá de esos límites y abarcar áreas circundantes.

Dimensión político-institucional

La búsqueda del desarrollo por procesos entre las instituciones locales y regionales, diseñando políticas donde la población accede a una mejor calidad de vida. Se busca lograr el desarrollo a través de procesos coordinados entre las instituciones locales y regionales, con el objetivo de diseñar políticas y acciones que mejoren la calidad de vida de la población. Este proceso implica una planificación estratégica y acciones concertadas para abordar diversas áreas, como la económica, social, ambiental y cultural, con el fin de promover un desarrollo sostenible y equitativo en una determinada región o localidad. El énfasis está en la colaboración y la participación de la comunidad, así como en la coordinación efectiva entre las entidades gubernamentales y la sociedad civil para lograr un impacto positivo en el bienestar de la población local.

Barquero (2000) destaca que “los gobiernos locales desempeñan un papel fundamental en la implementación de políticas de desarrollo. Desde una perspectiva constitucional, se les otorgan competencias significativas en asuntos económicos y de prestación de servicios, lo que les confiere un rol esencial en la formulación de políticas de desarrollo a nivel local y regional”. Además, menciona que los gobiernos locales son especialmente eficaces en la recopilación de ideas y necesidades de la población local, lo que les permite definir proyectos de desarrollo endógeno y llevar a cabo acciones de apoyo. En resumen, se destaca que los gobiernos locales son actores clave en la implementación de estrategias de desarrollo local. A partir de las políticas se siguen e implementan la satisfacción de necesidades.

Plan de gobierno abierto




El Plan de Acción de Gobierno Abierto es una iniciativa gubernamental que tiene como objetivo promover la transparencia, la participación ciudadana, la colaboración y la rendición de cuentas en la gestión pública. Este plan es un documento estratégico que establece una serie de compromisos concretos y acciones específicas que una entidad gubernamental, ya sea a nivel local, regional o nacional, se compromete a llevar a cabo para mejorar su gobierno y fortalecer la relación con la ciudadanía.

Los Planes de Acción de Gobierno Abierto suelen surgir como resultado de un proceso colaborativo en el que se involucra a la sociedad civil, organizaciones no gubernamentales y otros actores interesados. Estos planes pueden abordar una amplia gama de temas, desde la apertura de datos gubernamentales y la implementación de políticas de transparencia hasta la promoción de mecanismos de participación ciudadana y la mejora de la rendición de cuentas.

Algunos ejemplos de compromisos que pueden incluirse en un Plan de Acción de Gobierno Abierto son:

1. Publicación de información gubernamental relevante en formatos abiertos y accesibles.
2. Creación de portales de transparencia y datos abiertos.
3. Organización de consultas públicas para la toma de decisiones importantes.
4. Implementación de presupuestos participativos.
5. Desarrollo de programas de capacitación en gobierno abierto para funcionarios públicos.
6. Establecimiento de mecanismos de denuncia de corrupción y malas prácticas.
7. Mejora de la accesibilidad de los servicios públicos para personas con discapacidad.

El Plan de Acción de Gobierno Abierto no solo es un compromiso por parte del gobierno, sino también una oportunidad para que la sociedad civil y los ciudadanos monitoreen y evalúen el progreso de las acciones propuestas. Estos planes buscan



fortalecer la confianza entre el gobierno y la ciudadanía, así como fomentar una mayor apertura y responsabilidad en la gestión pública.

Relaciones políticas

Las relaciones políticas de las municipalidades son de suma importancia por varias razones:

1. **Implementación de Políticas Locales:** Las municipalidades son las entidades encargadas de implementar políticas y programas a nivel local. Para llevar a cabo estas acciones de manera efectiva, es crucial mantener relaciones políticas sólidas con otras instituciones gubernamentales, como el gobierno central y las autoridades regionales. Estas relaciones permiten coordinar esfuerzos y recursos para abordar los desafíos locales y regionales de manera eficiente.
2. **Acceso a Recursos y Financiamiento:** Las municipalidades necesitan recursos financieros para llevar a cabo proyectos y programas que beneficien a la comunidad. Mantener relaciones políticas efectivas con instancias superiores del gobierno puede facilitar el acceso a fondos y recursos que de otra manera podrían ser limitados.
3. **Legislación y Regulación Local:** Las decisiones y políticas locales deben estar en conformidad con la legislación nacional y regional. Establecer relaciones políticas sólidas con legisladores y representantes de niveles superiores del gobierno puede ayudar a las municipalidades a influir en la formulación de leyes y regulaciones que sean beneficiosas para su jurisdicción.

4. **Coordinación de Servicios Públicos:** Las municipalidades a menudo brindan una variedad de servicios públicos, desde educación y salud hasta transporte y servicios sociales. La coordinación con otras entidades gubernamentales es esencial para garantizar que estos servicios se presten de manera efectiva y eficiente.
5. **Desarrollo Regional:** Las municipalidades pueden tener proyectos y objetivos que requieren cooperación intermunicipal o regional. Establecer relaciones políticas con otras municipalidades y entidades regionales es fundamental para abordar problemas que afectan a múltiples jurisdicciones.
6. **Participación Ciudadana:** La participación ciudadana es un componente fundamental de la democracia local. Mantener relaciones políticas efectivas con la comunidad y sus representantes es esencial para asegurar que las necesidades y preocupaciones de los ciudadanos se tengan en cuenta en la toma de decisiones municipales.
7. **Promoción del Desarrollo Económico:** Las municipalidades a menudo trabajan en estrecha colaboración con empresas locales y otros actores económicos. Las relaciones políticas sólidas pueden fomentar la inversión y el desarrollo económico local.
8. **Respuesta a Crisis y Emergencias:** En situaciones de crisis, como desastres naturales o emergencias de salud pública, la coordinación y colaboración entre diferentes niveles de gobierno son esenciales. Las relaciones políticas previas pueden facilitar una respuesta efectiva y rápida.

En resumen, las relaciones políticas de las municipalidades son fundamentales para su funcionamiento y para el bienestar de las comunidades que sirven. Facilitan la

coordinación, el acceso a recursos, la influencia en la toma de decisiones y la capacidad de abordar una variedad de desafíos locales y regionales

Estructuras y procesos

La estructura municipal en Perú se divide en dos partes principales: el consejo municipal, que tiene un papel legislativo y de supervisión, y la alcaldía, que es responsable de la ejecución de las políticas y proyectos municipales. Ambos trabajan en conjunto para administrar eficazmente el gobierno local y brindar servicios a la comunidad.

según la Ley Orgánica de Municipalidades N°27972 en Perú, la estructura municipal está compuesta principalmente por el consejo municipal y la alcaldía. Aquí hay una descripción más detallada de estas dos partes clave de la estructura municipal:

Consejo Municipal:

El consejo municipal es el órgano de gobierno local y está compuesto por los regidores, que son elegidos por voto popular en las elecciones municipales.

El consejo municipal tiene la responsabilidad de tomar decisiones y aprobar políticas y proyectos que afecten al municipio. Sus funciones incluyen la elaboración y aprobación de ordenanzas municipales, la supervisión de la gestión municipal y la representación de los intereses de la comunidad.

Alcaldía:

La "alcaldía" se refiere comúnmente al cargo o posición ocupada por el alcalde en una municipalidad o gobierno local. El término "alcaldía" se utiliza para designar la administración o gestión liderada por el alcalde, quien es el jefe ejecutivo de un municipio. El alcalde es elegido por los ciudadanos y es responsable de liderar la toma de decisiones en el ámbito local, así como de representar los intereses de la comunidad. Sin embargo, en términos generales, el alcalde y la alcaldía suelen estar involucrados en:

Ejecución de Políticas Locales: El alcalde lidera la implementación de políticas locales y programas que aborden las necesidades y aspiraciones de la comunidad. Esto puede incluir áreas como educación, salud, servicios públicos, desarrollo económico, entre otros.

Gestión Administrativa: La alcaldía está a cargo de la gestión administrativa del municipio, supervisando los diferentes departamentos y servicios municipales. Esto implica la coordinación de recursos humanos, financieros y materiales para garantizar el buen funcionamiento de la administración local.

Representación: El alcalde actúa como el representante oficial del municipio, participando en eventos, reuniones y actividades que involucren a la comunidad local. También puede representar los intereses del municipio en el ámbito regional o nacional.

Relaciones Públicas: La alcaldía desempeña un papel crucial en el mantenimiento de relaciones públicas, tanto con los ciudadanos como con otras entidades gubernamentales, organizaciones comunitarias y el sector privado. La comunicación efectiva es esencial para la transparencia y la confianza pública.

Planificación y Desarrollo Urbano: La alcaldía contribuye a la planificación y desarrollo urbano del municipio. Esto incluye la gestión del uso del suelo, la planificación de infraestructuras y el impulso de proyectos que beneficien el crecimiento sostenible de la comunidad.

Es importante destacar que la alcaldía es una entidad clave en la administración local, desempeñando un papel vital en la mejora de la calidad de vida de los ciudadanos y en el desarrollo general de la comunidad. La forma exacta en que opera la alcaldía puede variar según la estructura gubernamental específica de cada jurisdicción.

Las responsabilidades de la alcaldía varían según la legislación y la estructura gubernamental específica de cada país o región.

La alcaldía es el órgano ejecutivo de la municipalidad y está encabezada por el alcalde, quien es elegido por voto popular.

El alcalde es el representante máximo de la municipalidad y tiene la responsabilidad de ejecutar las políticas y proyectos aprobados por el consejo municipal. También supervisa la administración municipal y dirige las actividades cotidianas.

El alcalde es responsable de la gestión de los recursos municipales, la implementación de proyectos de desarrollo local, la coordinación con otras instituciones y la promoción del bienestar de la comunidad.

Además del alcalde, la alcaldía puede incluir otros funcionarios y servidores públicos encargados de áreas específicas, como la administración financiera, el desarrollo urbano, los servicios públicos, entre otros.

Dimensión Económica

La dimensión económica en el ámbito local debe ser una parte fundamental de la gestión municipal. El desarrollo económico local se refiere a un proceso en el cual diversos actores dentro de una comunidad trabajan en colaboración para aprovechar los recursos disponibles y promover un crecimiento económico sostenible. Cada vez se reconoce más que el desarrollo económico local es una responsabilidad importante de las autoridades locales y una vía para abordar las necesidades prioritarias de los residentes locales de manera sostenible. Por lo tanto, las estrategias de desarrollo local deben ser adecuadas a las particularidades y demandas específicas de cada comunidad.

Las políticas de desarrollo económico pueden clasificarse en diferentes horizontes temporales:

1. Políticas de corto plazo: Estas políticas se centran en resolver problemas temporales y urgentes, como la generación de empleos, el fomento del autoempleo y la utilización de mano de obra disponible en el momento.
2. Políticas de mediano plazo: Estas políticas buscan lograr impactos positivos en un período de uno o dos años, mejorando la economía local y creando condiciones de vida de mayor calidad. Ejemplos de estas políticas incluyen la creación de fuentes de trabajo y la mejora de las condiciones laborales, especialmente para las micro y pequeñas empresas (MYPES).
3. Políticas de largo plazo: Estas políticas se orientan hacia los “factores estructurales y la sostenibilidad en la creación de empleo y en las actividades productivas. Están relacionadas con políticas económicas, monetarias y fiscales que buscan

garantizar la estabilidad económica y social, así como mejorar la competitividad sistémica a nivel local”.

La Ley Orgánica de Municipalidades reconoce que los gobiernos locales tienen un papel fundamental en liderar y formalizar el proceso de desarrollo económico local. Esto implica coordinar esfuerzos, fomentar la participación ciudadana de manera plural y equitativa, y prestar especial atención a los colectivos más vulnerables que a menudo tienen una representación limitada en la toma de decisiones.

El sector privado

“El sector privado se refiere a la parte de la economía que está compuesta por empresas y organizaciones de propiedad privada, es decir, no son propiedad del gobierno o del Estado. En el sector privado, las empresas y organizaciones operan con fines de lucro y están dirigidas por individuos, inversionistas o accionistas privados”.

El sector privado desempeña un papel crucial en la economía de la mayoría de los países, ya que genera empleo, impulsa la inversión, promueve la innovación y contribuye al crecimiento económico. Comprende una amplia gama de actividades y sectores, que van desde pequeñas empresas familiares hasta grandes corporaciones multinacionales.

Algunos ejemplos de actividades en el sector privado incluyen la agricultura, la industria manufacturera, los servicios financieros, la tecnología, la salud, la educación privada, el comercio minorista, la hostelería y muchas otras áreas de la economía. La competencia y la libre empresa son características fundamentales del sector privado, ya que fomentan la eficiencia y la innovación en la producción y la prestación de servicios.

En el ámbito económico, el sector privado desempeña un papel fundamental al organizar los factores productivos locales con el objetivo de aumentar la productividad y competir en el mercado. Esto implica la generación de inversiones y reinversiones para diversificar la economía local.

En cuanto al comercio y consumo, las municipalidades tienen la responsabilidad de controlar y asegurar “el cumplimiento de las normas de higiene y ordenamiento en la acopio, distribución, almacenamiento y comercialización de alimentos y bebidas a nivel

distrital, en línea con las normas provinciales”. (Ley orgánica de Municipalidades N°27972)

En el ámbito del emprendimiento, las municipalidades regulan y controlan el comercio ambulatorio y otorgan “licencias para la apertura de establecimientos comerciales, industriales y profesionales”. (Ley orgánica de Municipalidades N°27972) Estas acciones contribuyen a fomentar el emprendimiento y el desarrollo económico local.

Además, “se promueve la realización de ferias de productos alimenticios, agropecuarios y artesanales, y se apoya la creación de mecanismos de comercialización y consumo de productos locales”. Esto busca impulsar la economía local y dar visibilidad a los productos propios de la comunidad.

En cuanto a la infraestructura económica, las municipalidades tienen un rol activo en la promoción, “construcción, equipamiento y mantenimiento de instalaciones como camales, silos, terminales pesqueros y locales similares”. Estas acciones están destinadas a respaldar a los productores y pequeños empresarios locales, facilitando su capacidad de producción y comercialización.

En resumen, las municipalidades desempeñan un papel importante en el impulso y desarrollo de la economía local a través de diversas acciones que abarcan desde la regulación del comercio hasta la promoción de infraestructura económica. Esto contribuye a fortalecer el sector privado y fomentar el emprendimiento, lo que a su vez tiene un impacto positivo en la comunidad y el crecimiento económico local.

Factores productivos

En lo que respecta a los factores productivos, las municipalidades tienen la responsabilidad de fomentar “la realización de ferias que exhiban productos alimenticios, agropecuarios y artesanales. Asimismo, deben respaldar la creación de mecanismos que faciliten la comercialización y el consumo de productos propios de la localidad”. Esto impulsa la promoción y venta de productos locales, contribuyendo al desarrollo económico de la comunidad.

En cuanto a la infraestructura económica, según lo establecido en la Ley Orgánica de Municipalidades N°27972 (2023), las municipalidades tienen el deber de promover,

construir, equipar y mantener instalaciones como “camales, silos, terminales pesqueros y locales similares. Estas infraestructuras son fundamentales para brindar apoyo a los productores y pequeños empresarios locales, proporcionándoles los recursos necesarios para llevar a cabo sus actividades de manera eficiente y sostenible”.

En resumen, las municipalidades desempeñan un papel activo en la promoción de ferias locales y en la construcción y mantenimiento de infraestructuras económicas clave. Estas acciones contribuyen a impulsar la economía local, respaldando a los productores y empresarios locales en su desarrollo y crecimiento.

Dimensión Urbano-Ambiental

La dimensión urbano-ambiental se refiere a la gestión y acondicionamiento de los espacios donde se llevan a cabo diversas actividades en un entorno urbano, considerando aspectos ambientales para asegurar un desarrollo sostenible. Para elaborar un Plan de Desarrollo Urbano, se siguen una serie de pasos y consideraciones importantes, que incluyen:

1. **Consideraciones Generales del Estudio:** Esta sección abarca los antecedentes del plan, su propósito, objetivos, el marco conceptual en el que se basa, el área geográfica que cubre, los plazos de planificación y ejecución, los principios técnicos y la metodología que se seguirá en el estudio.
2. **Marco Regional:** Se analiza el contexto regional en el que se encuentra el área de estudio, lo que sirve como referencia territorial para determinar el papel y las funciones del área urbana en cuestión.
3. **Diagnóstico Urbano:** En esta etapa se realiza un análisis y caracterización de diversos aspectos, como la demografía, lo social, lo económico, el entorno físico-ambiental, y se sintetiza toda la información recopilada en un diagnóstico integral de la situación urbana.
4. **Propuesta Específica de Desarrollo Urbano:** Aquí se presentan las propuestas específicas para fomentar un desarrollo urbano competitivo y sostenible. Esto incluye aspectos como la planificación del crecimiento urbano, la ordenación territorial, el sistema de transporte, la zonificación urbana, la gestión ambiental,

la vivienda, el equipamiento urbano, los servicios básicos y la gestión urbana ambiental.

5. **Instrumentos de Gestión Urbana:** Se detallan las normas relacionadas con el uso del suelo urbano, la zonificación, la infraestructura vial y la gestión del medio ambiente en el ámbito urbano.
6. **Sistema de Inversiones Urbanas:** Se presenta una lista de “proyectos estratégicos de inversión y proyectos prioritarios que, una vez ejecutados, contribuirán al logro de los objetivos estratégicos y estrategias de desarrollo urbano definidos en el Plan”.

Según el Ministerio de Vivienda, Construcción y Saneamiento (2009), es esencial realizar un reconocimiento del área de estudio al inicio del trabajo de planificación urbana. Esto implica no solo comprender el área urbana en sí, sino también su entorno inmediato y su influencia en un área más amplia.

En resumen, la dimensión urbano-ambiental en la planificación urbana es fundamental para garantizar un desarrollo equilibrado, sostenible y amigable con el medio ambiente en las áreas urbanas. Este proceso requiere un análisis exhaustivo y la formulación de estrategias y políticas que consideren tanto las necesidades urbanas como la protección del entorno natural.

Ordenamiento territorial

El ordenamiento territorial se refiere a la planificación y organización del uso del territorio en un área urbana o rural para aprovechar de manera eficiente los recursos naturales disponibles y mantener un equilibrio con el medio ambiente. Es esencial para el desarrollo sostenible de una comunidad y para asegurar que el territorio sea utilizado de manera efectiva para satisfacer las necesidades de la población.

El ordenamiento territorial implica tomar decisiones estratégicas sobre cómo se utilizará el suelo, dónde se ubicarán las zonas residenciales, comerciales, industriales y de conservación ambiental, y cómo se planificarán las infraestructuras y servicios públicos. Además, busca garantizar que las actividades humanas no tengan un impacto

negativo en el entorno natural y promueve la convivencia armoniosa entre la población y el medio ambiente.

El Manual de Desarrollo Urbano del Ministerio de Vivienda, Construcción y Saneamiento (2009) resalta la importancia de la sinergia entre el desarrollo urbano y la organización territorial. Esto significa que, para lograr un desarrollo exitoso de un centro urbano, es esencial considerar cómo se organiza y planifica el territorio circundante, de modo que se aprovechen los recursos naturales de manera sostenible y se garantice la estabilidad de la población en la zona.

En resumen, el ordenamiento territorial es un componente fundamental en la planificación urbana y rural, ya que contribuye a un desarrollo equilibrado y sostenible, promoviendo la armonía entre la población y su entorno natural.

Ecología y biodiversidad

El manual de desarrollo urbano del Ministerio de Vivienda, Construcción y Saneamiento enfatiza la importancia de considerar la ecología y la biodiversidad al desarrollar un Plan de Desarrollo Urbano. Esto significa que al planificar el crecimiento y desarrollo de un centro urbano, es esencial tener en cuenta no solo los aspectos económicos y sociales, sino también los ambientales.

Algunos de los puntos clave mencionados en el extracto son:

1. **Correspondencia con el Plan de Acondicionamiento Territorial:** “El Plan de Desarrollo Urbano debe estar alineado con el Plan de Acondicionamiento Territorial de la provincia a la que pertenece el centro urbano”. Esto garantiza que las acciones de desarrollo en el área urbana sean coherentes con la planificación territorial más amplia y los roles y funciones que desempeña el centro urbano en la región.
2. **Uso racional de recursos naturales:** El plan debe considerar “las zonas productivas, de protección y conservación ecológica, y áreas de recuperación de ecosistemas identificadas en la Zonificación Económica Ecológica (ZEE). Esto asegura que se utilicen de manera sostenible los recursos naturales, se promueva el equilibrio del medio ambiente y se proteja la biodiversidad local”.

3. **Seguridad física del centro urbano:** La planificación urbana debe tener en cuenta la seguridad física de los habitantes del centro urbano. Esto implica considerar la prevención de desastres naturales y asegurarse de que las zonas de alto riesgo estén identificadas y gestionadas adecuadamente.

En resumen, el desarrollo urbano sostenible implica no solo “el crecimiento económico y la mejora de la calidad de vida de los habitantes, sino también la conservación del entorno natural, la biodiversidad y la seguridad de la población”. La planificación urbana adecuada es fundamental para lograr un equilibrio entre estos aspectos y garantizar un futuro sostenible para las ciudades y centros urbanos.

Conservación medioambiental y recursos naturales

El Ministerio de Vivienda, Construcción y Saneamiento (2009) establece una clasificación importante del suelo en el contexto de la conservación medioambiental y el manejo de los recursos naturales en la planificación urbana. Aquí están los tres tipos de suelo mencionados:

1. **Suelo Urbano:** Esta categoría se refiere a áreas que ya están siendo utilizadas para actividades urbanas en un centro urbano. Estas áreas generalmente tienen acceso a servicios básicos como agua, alcantarillado y electricidad y están ocupadas por edificaciones y desarrollo urbano existente.
2. **Suelo Urbanizable:** Estas son áreas que se han designado en el plan como adecuadas para la expansión urbana en el corto, mediano y largo plazo. Se planifican para ser urbanizadas en el futuro y pueden destinarse a la construcción de viviendas, infraestructuras y otros usos urbanos. También pueden incluir áreas de reserva para el crecimiento futuro.
3. **Suelo No Urbanizable:** Estas son tierras que no son adecuadas para la urbanización y requieren un tratamiento especial. Pueden incluir áreas de conservación ambiental, zonas agrícolas protegidas, espacios naturales o áreas sujetas a regulaciones estrictas para preservar su estado natural o uso agrícola.

Esta clasificación es fundamental para la planificación urbana y la gestión sostenible de las áreas urbanas. Ayuda a determinar qué áreas pueden desarrollarse de

manera segura y sostenible, cuáles deben conservarse para la biodiversidad y cuáles requieren medidas especiales de protección o manejo. Esto contribuye a una planificación urbana más equilibrada y responsable que tiene en cuenta la conservación del medio ambiente y el uso adecuado de los recursos naturales.

Dimensión Social-cultural

La dimensión social-cultural aborda aspectos esenciales de la sociedad y la cultura en la planificación y gestión local. Aquí están los puntos clave mencionados en el texto:

1. **Educación y Valores Sociales:** La educación y los valores inculcados en el hogar desempeñan un papel fundamental en la mejora de las interacciones sociales. La formación de valores y la educación contribuyen a una sociedad más cohesionada y ética.
2. **Promoción de la Cultura:** Se destaca la importancia de promover y orientar la elaboración de planes de cultura a nivel regional y local. Estos planes deben ser parte de la planificación estratégica y fortalecer la gestión cultural y su gobernanza. Además, “deben contribuir al diseño y desarrollo de servicios públicoculturales de calidad que se adapten a las necesidades y características de cada territorio”.
3. **Enfoque Intercultural:** Se “define la interculturalidad como un proceso de intercambio, diálogo y aprendizaje que busca generar relaciones equitativas entre diversos grupos étnico-culturales que comparten un espacio. Esto implica el reconocimiento y la valoración de las diferencias culturales. Un plan de cultura con enfoque intercultural busca garantizar los derechos culturales de la población y eliminar situaciones de discriminación y exclusión”. (Ministerio de Cultura 2015)
4. **Enfoque de Género:** Se menciona “la brecha persistente entre hombres y mujeres en situaciones de desigualdad. Se aboga por la participación activa de las mujeres no solo como portadoras de cultura, sino también como líderes en la representación política y la toma de decisiones a nivel regional y local”.
5. **Calidad de Vida:** Se hace referencia a los avances en biotecnología que han mejorado las expectativas de vida de las personas. Estos avances han permitido el

acceso a mejores condiciones de vida, abordando aspectos emocionales, económicos, sociales y educativos. La calidad de vida es un objetivo importante en la planificación y gestión local.

En resumen, la dimensión social-cultural en la planificación local se enfoca en la educación, la promoción de la cultura, la interculturalidad, la igualdad de género y la mejora de la calidad de vida de la población. Estos aspectos son esenciales para construir comunidades equitativas, cohesionadas y enriquecedoras desde el punto de vista cultural.

Satisfacción de necesidades

La Ley Orgánica de Municipalidades N°27972 (2023) establece una serie de responsabilidades y funciones de las municipalidades en Perú para satisfacer las necesidades de la población y promover el bienestar en sus jurisdicciones. Algunas de estas responsabilidades incluyen:

Satisfacción de Necesidades

1. **Saneamiento Ambiental, Salubridad y Salud:** Las municipalidades deben trabajar en la mejora del saneamiento ambiental, la salubridad y la salud de sus comunidades locales.
2. **Tránsito, Circulación y Transporte Público:** Las municipalidades tienen la responsabilidad de regular y mejorar el tránsito y el transporte público dentro de su territorio.
3. **Educación, Cultura, Deporte y Recreación:** Deben promover actividades relacionadas con la educación, la cultura, el deporte y la recreación en beneficio de la población local.
4. **Programas Sociales, Defensa y Promoción de Derechos Ciudadanos:** “Las municipalidades participan en la implementación de programas sociales y trabajan en la defensa y promoción de los derechos de los ciudadanos en su jurisdicción”.


5. **Seguridad Ciudadana:** Contribuyen a garantizar la seguridad de la población local mediante la implementación de políticas y programas de seguridad ciudadana.
6. **Abastecimiento y Comercialización de Productos y Servicios:** Regulan y supervisan el “abastecimiento y la comercialización de productos y servicios en su área”.
7. **Promoción del Desarrollo Económico (Empleo):** “Trabajan en la promoción del desarrollo económico local, incluida la creación de empleo”.
8. **Establecimiento, Conservación y Administración de Espacios Públicos:** Tienen la responsabilidad de establecer, conservar y administrar espacios públicos como “parques, zoológicos, jardines botánicos y bosques naturales”.
9. **Otros Servicios Públicos:** Prestan “otros servicios públicos que no están reservados a entidades de carácter regional o nacional”.

Identidad

1. **Registros Civiles:** Las municipalidades participan en la gestión de registros civiles, que incluye registros de nacimientos, matrimonios y defunciones.
2. **Salvaguarda, Restauración y Conservación del Patrimonio Cultural:** Contribuyen a la protección, restauración y conservación de inmuebles que forman parte del “patrimonio cultural de la Nación o de la humanidad”.

Asociatividad: Las municipalidades trabajan “en coordinación y asociación con los niveles de gobierno regional y nacional para promover el crecimiento económico, la justicia social y la sostenibilidad ambiental e integral en sus comunidades locales”.

Confianza: Se establecen normas de transparencia y sostenibilidad fiscal en la gestión de recursos públicos por parte de los gobiernos locales para generar confianza en la ciudadanía en el accionar del estado. Esto incluye la implementación de portales de transparencia en Internet o la publicación periódica de información relevante.



1. **Diseño, Ejecución y Evaluación del Proyecto Educativo:** “Las municipalidades participan en el diseño, ejecución y evaluación del proyecto educativo, en coordinación con la Dirección de Educación”.
2. **Promoción de la Diversificación Curricular:** Promueven la diversificación curricular incorporando contenidos relacionados con la realidad local.
3. **Monitoreo de la Gestión Pedagógica y Administrativa:** Realizan un seguimiento de la “gestión pedagógica y administrativa de las instituciones educativas en su jurisdicción” (p. 11).

Estas funciones y responsabilidades tienen como objetivo principal mejorar la calidad de vida de la población local y promover su desarrollo integral en diversos aspectos, desde la educación hasta la salud, la cultura y el medio ambiente.

2.3. Definiciones conceptuales

Gestión municipal

Se refiere a la acción de gobierno municipal regido por ley a nivel de su ámbito territorial sobre la cual ejerce autoridad, dicha acción se orienta a la eficiencia y eficacia, y se ven materializadas en acciones que involucran la administración y supervisión de recursos, así como la prestación de servicios destinados a satisfacer las necesidades de los ciudadanos. Su función se basa en acuerdos promoviendo acuerdos colaborativos entre actores públicos y privados

Desarrollo local

Desarrollo local, según la definición de la OIT, es un proceso participativo que fomenta la colaboración entre los actores clave, tanto públicos como privados, en un territorio específico. De acuerdo con la OCDE (2015), su objetivo principal es fortalecer la capacidad de ese territorio para mejorar su situación económica futura y, en consecuencia, la calidad de vida de sus habitantes. Es importante destacar que tanto la OIT como la OCDE enfatizan que la colaboración entre los diversos actores del territorio se lleva a cabo como una estrategia de desarrollo compartido y para lograr objetivos comunes. Esto se basa en la utilización de los recursos y ventajas competitivas

del territorio, lo que tiene un impacto significativo en la reducción de las disparidades entre diferentes áreas geográficas. Esto se traduce en un aumento de empleos, impulsado por la inversión del sector privado, un aumento en la creación de empresas locales y mejoras en la circulación de información para aumentar la confianza de los inversores. En resumen, el desarrollo local busca estimular la actividad económica para finalmente elevar la calidad de vida de los residentes locales.

2.4. Formulación de la Hipótesis

2.4.1. Hipótesis General

Existe alto grado de correlación entre la gestión municipal y el desarrollo local en el distrito de chancay periodo 2022-2023.


2.4.2. Hipótesis específicas

Existe alto grado de correlación entre la gestión municipal y la dimensión político-institucional en el distrito de chancay periodo 2022-2023

Existe alto grado de correlación entre la gestión municipal y la dimensión económica en el distrito de chancay periodo 2022-2023

Existe alto grado de correlación entre la gestión municipal y la dimensión urbano-ambiental en el distrito de chancay periodo 2022-2023.

Existe alto grado de correlación entre la gestión municipal y la dimensión social-cultural en el distrito de chancay periodo 2022-2023.



VARIABLE	DIMENSIONES	INDICADORES	ITEMS	
Gestión Municipal	Planeamiento	1.1.1. Planes municipales	1 2 3 4	
		1.1.2. Misión y visión institucional		
	Regulación	1.2.1. Operativos de fiscalización municipal	4 5	
		1.3.1. Personal capacitado 1.3.2. Maquinaria y equipos operativos	7 8 9 10 11	
	Presupuesto y recursos físicos	1.4.1. "Limpieza de calles y parques	12 13 14	
		1.4.2. Seguridad ciudadana	15 16 17	
		1.4.3. Programas sociales	18	
	Servicios municipales	1.4.4. Servicios de biblioteca"		
	Desarrollo local	Subsistema Político-Institucional	2.1.1. Relaciones políticas	39 40 41
			2.1.2. Estructuras y procesos	42 43 44
2.1.3. Formalidad e informalidad			45 46	
Subsistema económico		2.2.1. Comercio y consumo		
		2.2.2. Estrategias de emprendimiento		
		2.2.3. Factores productivos	28 29 30	
		2.2.4. Infraestructura económica	31 32	
Subsistema urbano-Ambiental		2.3.1. Ordenamiento territorial		
		2.3.2. Ecología y biodiversidad		
		2.3.3. Conservación medioambiental y recursos naturales	33 34 35 36 37 38	
Subsistema social-cultural		2.4.1. Demografía		
		2.4.2. Calidad de vida	19 20 21	
		2.4.3. Satisfacción de necesidades	22 23 24	
		2.4.4. Identidad	25 26 27	
		2.4.5. Asociatividad		
		2.4.6. Confianza		
		2.4.7. Educación		

Fuente: Vare (2017), Arnao, R. (2004) y Gomis, López, Gentile, N., y Labrunée, 2009).

2.5. Operacionalización de variables

Capítulo III.

METODOLOGÍA

3.1. Diseño Metodológico

3.1.1. Tipo de investigación

La presente pretende ser una investigación social básica con la que se contribuirá a obtener información de primera mano sobre la acción municipal en el distrito de Chancay relacionadas al nivel de desarrollo en que se encuentra el mencionado distrito. Esta investigación no está dirigida a abordar inmediatamente un evento o resolver una pregunta factual, sino a profundizar en la información relacionada con las interacciones sociales (Carrasco, 2006)

3.1.2. Nivel de la investigación

Es de nivel o alcance correlacional, porque se pretende establecer una probable correlación entre los datos obtenidos de la percepción de los ciudadanos acerca de la variable gestión municipal y cada uno de los factores (1) Político-institucional, (2) Económico, (3) Urbano-ambiental, (4) Social-cultural que componen la variable desarrollo local en el contexto de nuestra investigación. Cabe destacar que este nivel de investigación solo pretende establecer una probable relación entre variables mas no medir el grado de influencia tal como lo mencionan (Hernández, Fernández y Baptista, 2014).

3.1.3. Diseño de la Investigación

En cuanto al diseño de la investigación, se considera que los datos para el análisis se recopilarán en un momento posterior al evento, evitando así cualquier estímulo que pueda alterar el objeto de estudio. Siguiendo la clasificación de Hernández, Fernández y Baptista (2014), este estudio se enmarca en un diseño transversal, ya que la recopilación de datos se llevó a cabo en un momento específico a través de la observación y el análisis de

variables recopiladas en un período de tiempo determinado en la población de la ciudad de Chancay.

3.1.4. Enfoque de la investigación

“La presente investigación se realiza desde el enfoque cuantitativo”, “debido a que se sigue una lógica estructurada que guía la investigación desde el inicio. la construcción del marco teórico se realizó teniendo en cuenta la literatura previa que servirá para plantear las características de las variables, para la recolección de los datos y su análisis se usaran herramientas de análisis numérico que facilita la prueba de hipótesis que establecerá la relación entre variables”. Según Hernández, Fernández y Baptista (2014) “los datos cuantitativos sobre las variables se recopilan y analizan para determinar las relaciones entre ellas”. (Hernández, Fernández & Baptista, 2014)

3.2. Población y Muestra

3.2.1. Población

En términos de población, este estudio consideró a los 61,618 ciudadanos residentes en la ciudad de Chancay según el censo del INEI en 2018.

3.2.2. Muestra.

. La muestra, por otro lado, estuvo compuesta por 382 ciudadanos del distrito de Chancay, calculada mediante un muestreo probabilístico, con un nivel de confianza del 95% y un margen de error del 5%. (ver Anexo 6).

Criterios de inclusión

- Ser pobladores permanentes del distrito de Chancay
- Pobladores con mayoría de edad
- Necesario consentimiento para ser encuestados.

3.3. Técnicas e Instrumentos de recolección de datos

3.3.1. Técnicas a emplear

La observación, que permitió establecer relaciones específicas entre el investigador y los hechos o actores sociales para recopilar datos que luego se sintetizaron.

Recopilación o revisión documental que tiene como fin la recopilación de información y datos directamente de la población y variadas fuentes escritas, estadísticas para el uso en el proceso de investigación

El fichaje como técnica que nos permite organizar la información bibliográfica y hemerográfica que servirá para construir nuestro marco teórico.

La encuesta. como procedimiento para investigaciones enmarcadas dentro del tipo de diseño no experimental, como procedimiento de investigación que sirve para recopilar datos mediante la herramienta del cuestionario de preguntas estandarizadas diseñado previamente para la entrevista a nuestro informante que forma parte de la muestra representativa.

3.3.2. Instrumentos a emplear

Cuestionario

Se empleó el cuestionario, basado en los componentes de instrumentos relacionados entre sí “gestión municipal y el desarrollo local, modificado para poder cumplir con el objetivo de la investigación”:

Ficha técnica del cuestionario

Nombre del Instrumento: “Cuestionario de percepción de gestión municipal y desarrollo local”.

Finalidad original: “Medir la correlación entre las variables gestión municipal y desarrollo local en el distrito de supe, 2017”.

Autor: Vare Polo, Eliana



Año: 2018

Ámbito de Aplicación: El cuestionario es aplicable en representantes de las organizaciones sociales.

Administración: Individual.

Duración: 15 minutos aproximadamente.

Descripción del cuestionario: El instrumento original estuvo constituido por 46 ítems a escala Likert, 18 ítems “para la variable gestión municipal” y 28 ítems para la variable desarrollo local que permiten obtener datos relacionados entre las variables. y consta de tres escalas.

1	2	3
Siempre	A veces	nunca

Adaptación: Para este estudio se modificó a una escala de cinco puntuaciones de Likert con valores numéricos de 1 a 5

Tabla 1. Escala modificada del cuestionario para el presente estudio

1	2	3	4	5
“Totalmente en desacuerdo”	“En desacuerdo”	“A veces indeciso”	“De acuerdo”	“Totalmente de acuerdo”

Análisis de confiabilidad

Para determinar la confiabilidad de la escala, se empleó el coeficiente “de Cronbach. Cronbach (1951) señala que cuanto más cercano sea el valor de Alfa a su máximo valor de 1, mayor será la fiabilidad”. (Consultar tabla 2 para más detalles).

Tabla 2. Estadísticos de fiabilidad

Componente	α Cronbach	N
Componente 1	,760	19
Componente 2	,750	19

Nota: N = Muestra

Se realizó una prueba piloto con una muestra de diecinueve (19) participantes, y los resultados indican una consistencia interna entre las variables. El coeficiente Alfa de Cronbach arroja valores que sugieren una alta fiabilidad (Ver anexo 3 para más detalles).

3.4. Técnicas para el procesamiento de la Información

En cuanto al procesamiento de la información, se llevaron a cabo las siguientes etapas:

- a. Registro de los datos: Se recopilaron los datos necesarios y se creó una base de datos utilizando el software Microsoft Excel para almacenar y organizar la información recopilada.
- b. Codificación de los datos: Se asignaron códigos o etiquetas a los datos ingresados en el software para facilitar su manejo y análisis posterior.
- c. Selección de estadísticos: “Se eligieron los estadísticos apropiados teniendo en cuenta las características de las variables y su homogeneidad”. Esto implicó determinar qué tipos de análisis estadísticos serían más adecuados para abordar los objetivos de la investigación.
- d. Cálculo de estadísticos: Se llevaron a cabo los cálculos estadísticos necesarios utilizando el software seleccionado. Estos cálculos se realizaron de acuerdo con los objetivos de la investigación y se obtuvieron resultados que posteriormente fueron interpretados.

En resumen, estas etapas permitieron gestionar y analizar los datos recopilados de manera eficiente y proporcionaron la base para el análisis estadístico y la interpretación de los resultados de la investigación.

Análisis e interpretación de datos

En el proceso de análisis e interpretación de datos de la investigación, se llevaron a cabo las siguientes acciones:

1. Interpretación de cuadros estadísticos

2. Comparación con marcos teóricos
3. Tratamiento estadístico
4. Estadística inferencial

En conjunto, estas acciones contribuyeron a analizar y dar sentido a los datos recopilados, permitiendo extraer conclusiones significativas basadas en la evidencia recopilada durante la investigación.

Prueba Estadística para la comprobación de la Hipótesis

“La prueba de correlación de rangos de Spearman, también conocida como prueba de rho de Spearman, es una técnica estadística no paramétrica utilizada para evaluar la relación entre dos conjuntos de datos mediante la medida de la correlación de rangos. A diferencia de la prueba de correlación de Pearson, la prueba de Spearman no asume una distribución normal de los datos y es más apropiada para variables que no siguen una distribución paramétrica” (Hernández, Fernández & Baptista, 2014)

La prueba estadística utilizada para comprobar las hipótesis en esta investigación fue el Coeficiente de Correlación de Rho de Spearman. Este coeficiente se calcula utilizando la siguiente fórmula:

$$\rho = 1 - \frac{6 \sum D_i^2}{N(N^2 - 1)}$$

Donde:

ρ : representa el coeficiente de correlación de Rho de Spearman.

D_i : Es la distancia existente entre los puestos que ocupan las puntuaciones correspondientes a un sujeto i cuando estas puntuaciones han sido ordenadas para X y para Y.

N : Número de parejas por rangos o número de observaciones

El coeficiente de correlación (r) obtenido a través de esta fórmula puede variar en su valor desde -1 (correlación perfectamente negativa) hasta 1 (correlación perfectamente positiva), con 0 indicando una falta de correlación entre las variables. Este coeficiente se utiliza para determinar si existe una relación estadísticamente significativa entre dos variables cuantitativas, lo que ayuda a evaluar las hipótesis planteadas en la investigación. Como se muestra a continuación.

Tabla 3. “Valores de interpretación para coeficientes de correlación”

Valores	Interpretación
-1.00*	“Correlación negativa perfecta. (“A mayor X, menor Y”, de maneraproporcional. Es decir, cada vez que X aumenta una unidad, Y disminuye siempre una cantidad constante). Esto también se aplica “a menor X, mayor Y”.
-0.91 a -0.99	Correlación negativa muy fuerte.
-0.76 a -0.90	Correlación negativa considerable.
-0.51 a -0.75	Correlación negativa media.
-0.11 a -0.50	Correlación negativa débil.
-0.01 a -0.10	Correlación negativa muy débil.
0.00	No existe correlación alguna entre las variables.
+0.01 a +0.10	Correlación positiva muy débil.
+0.11 a +0.50	Correlación positiva débil.
+0.51 a +0.75	Correlación positiva media.
+0.76 a +0.90	Correlación positiva considerable.
+0.91 a +0.99	Correlación positiva muy fuerte.
+1.00	Correlación positiva perfecta (“A mayor X, mayor Y” o “a menor X, menor Y”, de manera proporcional. Cada vez que X aumenta, Y aumenta siempre una cantidad constante, igual cuando X disminuye)”

Nota: Interpretaciones de correlaciones usadas por diferentes autores citados por Montes, D. A, Ochoa, C.J., Ochoa, H. B., Vásquez, M., & Diaz, L. C. (2021) y Hernández-Sampieri et al., 2017

Capítulo IV. RESULTADOS

4.1. Descripción de los Resultados

4.1.1. Contraste de hipótesis de normalidad

Basándonos en los datos de la tabla 4 se observa que la mayoría de los datos no siguen una distribución normal

Tabla 4. Prueba de Kolmogorov-Smirnov.

	Kolmogorov-Smirnov		
	Estadístico	gl	Sig.
Planeamiento	,934	382	,003
Regulación	,943	382	,002
Presupuesto y recursos físicos	,952	382	,000
Servicios municipales	,960	382	,000
V1. gestión municipal	,945	382	,000
Subsistema Político-Institucional	,920	382	,003
Subsistema económico	,920	382	,004
Subsistema urbano-Ambiental	,920	382	,003
Subsistema social-cultural	,910	382	,004
V2. Desarrollo local	,952	382	,000

4.1.2. Contrastación de la Hipótesis general

H₀ No existe alto grado de correlación entre la gestión municipal y el desarrollo local en el distrito de chancay periodo 2022-2023

H₁ Existe alto grado de correlación entre la gestión municipal y el desarrollo local en el distrito de chancay periodo 2022-20232.

Hipótesis Estadísticas

HE_0 = La gestión municipal no se correlaciona con el desarrollo local.

HE_1 = La gestión municipal se correlaciona con el desarrollo local.

Nivel de significancia (sig.): Sig.: 0.05.

Correlaciones

Tabla 5. Correlaciones desarrollo local por gestión municipal

			Desarrollo local	Gestión municipal
Rho de Spearman	Desarrollo local	“Coeficiente de correlación	1,000	,750**
		Sig. (bilateral)	.	,000
	Gestión municipal	N”	382	382
		“Coeficiente de correlación	,750**	1,000
		Sig. (bilateral)	,000	.
		N”	382	382

**.. “La correlación es significativa al nivel 0,01 (bilateral)”.

Decision estadística

Al realizar “el cálculo de correlaciones, se obtuvo un nivel de significancia bidireccional (bilateral) de $p= 0,000$ ”, que es menor o igual a 0,05. Además, se obtuvo un valor de Spearman de $r=0,750$. Estos resultados llevaron a rechazar “la hipótesis nula H_0 en favor de la hipótesis alternativa”, lo que significa que las variables presentaron una correlación positiva.

4.1.3. Contrastación de la Primera Hipótesis Específica

H_0 No existe alto grado de correlación entre la “gestión municipal” y la dimensión político-institucional en el distrito de Chancay periodo 2022-2023.

H_1 Existe alto grado de correlación entre la gestión municipal y la dimensión político-institucional en el distrito de Chancay periodo 2022-2023.

Hipótesis Estadísticas

HE_0 = La gestión municipal no se correlaciona con dimensión político-institucional.

HE₁ = La gestión municipal se correlaciona con dimensión político-institucional.

Nivel de significancia (sig.): Sig.: 0.05.

Correlaciones

Tabla 6. “Correlaciones dimensión político-institucional y gestión municipal”.

		Dimensión político-institucional	Gestión municipal
Rho de Spearman	Dimensión político-institucional	“Coeficiente de correlación Sig. (bilateral) N”	1,000 .382
	Gestión municipal	“Coeficiente de correlación Sig. (bilateral) N”	,615** 1,000

** . “La correlación es significativa al nivel 0,01 (bilateral)”.

Decision estadística

Se logró obtener un nivel de significancia bidireccional con un valor de $p=0,000$, que es menor o igual a 0,05. Asimismo, se obtuvo un coeficiente de Spearman con un valor de $r=0,615$. Estos resultados llevaron a la decisión de rechazar la hipótesis nula H₀ a favor de la hipótesis alternativa, indicando que las variables presentan una correlación moderada de naturaleza positiva..

4.1.4. Contrastación de la Segunda Hipótesis Específica

H₀ No existe un alto grado de correlación entre la gestión municipal y la dimensión económica en el distrito de chancay periodo 2022-2023.

H₁ Existe un alto grado de correlación entre la gestión municipal y la dimensión económica en el distrito de chancay periodo 2022-2023.

Hipótesis Estadísticas

HE₀ = La gestión municipal no se correlaciona con dimensión económica.

HE₁ = La gestión municipal se correlaciona con dimensión económica.

Nivel de significancia (sig.): Sig.: 0.05.

Correlaciones

Tabla 7. “Correlaciones dimensión económica y gestión municipal”

Correlaciones			“Dimensión Económica”	Gestión municipal
Rho de Spearman	Dimensión Económica	“Coeficiente de correlación	1,000	,720**
		Sig. (bilateral)	.	,000
	Gestión municipal	N”	382	382
		“Coeficiente de correlación	,720**	1,000
		Sig. (bilateral)	,000	.
		N”	382	382

** . “La correlación es significativa al nivel 0,01 (bilateral)”.

Decision estadística

Durante el análisis de “correlaciones, se encontró un nivel de significancia bilateral de $p=0,000$, que es menor o igual a $0,05$ ”. Además, se obtuvo un coeficiente de Spearman con un valor de $r=0,720$. Estos resultados llevaron a la decisión de rechazar “la hipótesis nula H_0 en favor de la hipótesis alternativa”, lo que indica que las variables muestran una correlación positiva de casi considerable magnitud.

4.1.5. Contrastación de la Tercera Hipótesis Específica

H₀ No existe alto grado de correlación entre la gestión municipal y la dimensión urbano-ambiental en el distrito de chancay periodo 2022-2023.

H₁ Existe alto grado de correlación entre la gestión municipal y la dimensión urbano-ambiental en el distrito de chancay periodo 2022-2023.

Hipótesis Estadísticas

HE_0 = La gestión municipal no se correlaciona con dimensión urbano-ambiental.

HE_1 = La gestión municipal se correlaciona con dimensión urbano-ambiental

Nivel de significancia (sig.): Sig.: 0.05.

Correlaciones

Tabla 8. “Correlaciones dimensión urbano-ambiental y gestión municipal”.

			Correlaciones	
			Dimensión urbano-ambiental	Gestión municipal
Rho de Spearman	Dimensión urbano-ambiental	“Coeficiente de correlación	1,000	,710**
		Sig. (bilateral)	.	,000
		N”	382	382
	Gestión municipal	“Coeficiente de correlación	,710**	1,000
		Sig. (bilateral)	,000	.
		N”	382	382

**。“La correlación es significativa al nivel 0,01 (bilateral)”.

Decision estadística

En el análisis “de correlaciones, se obtuvo un nivel de significancia bilateral” extremadamente bajo, $p= 0,000$, que es menor o igual a $0,00$. Además, se calculó un valor de Spearman de $r=0,710$. Estos resultados llevaron a la decisión de rechazar la hipótesis nula H_0 en favor de la hipótesis alternativa, lo que sugiere que las variables muestran una correlación positiva de casi considerable magnitud.

4.1.6. Contrastación de la Cuarta Hipótesis Específica

H₀ No existe alto grado de correlación entre la gestión municipal y la dimensión social-cultural en el distrito de chancay periodo 2022-2023.

H₁ Existe alto grado de correlación entre la gestión municipal y la dimensión social-cultural en el distrito de chancay periodo 2022-2023.

Hipótesis Estadísticas

HE_0 = La gestión municipal no se correlaciona con dimensión social-cultural.

HE_1 = La gestión municipal se correlaciona con dimensión social-cultural.

Nivel de significancia (sig.): Sig.: 0.05.

Correlaciones

Tabla 9. Correlaciones dimensión social-cultural y gestión municipal.

Correlaciones

		Dimensión social-cultural	Gestión municipal
Rho de Spearman	Dimensión social-cultural	“Coeficiente de correlación	1,000
		Sig. (bilateral)	,740**
	Gestión municipal	N”	382
		“Coeficiente de correlación	,740**
		Sig. (bilateral)	1,000
		N”	382

**.“La correlación es significativa al nivel 0,01 (bilateral)”.

Decision estadística

“En el análisis de correlaciones, se obtuvo un nivel de significancia bilateral extremadamente bajo, $p= 0,000$, que es menor o igual a $0,00$ ”. Además, se calculó un valor de Spearman de $r=0,700$. Estos resultados llevaron a la decisión de rechazar la hipótesis nula H_0 en favor de la hipótesis alternativa, lo que sugiere que las variables muestran una correlación positiva de casi considerable magnitud.

Capítulo V. DISCUSION

5.1. Discusiones

Esta tesis pretendió determinar el grado de “relación entre la gestión municipal y el desarrollo local a través de sus dimensiones en el distrito de chancay periodo 2022-2023”. Nuestros resultados encuentran que existe una correlación positiva considerable entre variable gestión municipal y las dimensiones político-institucional, económica, urbano- ambiental y social-cultural del desarrollo local.

A nivel de hipótesis general.

Los resultados hallados evidencian que existe una correlación positiva fuerte entre las variables gestión municipal y desarrollo local por lo que se puede decir que a medida que una variable eleva sus puntuaciones la otra tiende también a aumentar, esta misma lógica fue hallada en las investigaciones analizadas y que fueron tomadas como antecedentes. Podemos categorizar dos grupos: el primero integrado por investigaciones de Palacios (2018), Cuba (2018), Panta (2019) y Vare (2017) registró los datos de percepción de líderes de organizaciones y ciudadanos, En el segundo grupo, podemos encontrar en las investigaciones de Huamanga (2022), Valencia (2017), Farfan (2018), Mejía (2021), Lartiga (2020), y Molina (2019) quienes obtuvieron los datos de encuestas y entrevistas a funcionarios y otros trabajadores de las municipalidades. coincidentemente ambos grupos a pesar de contar con diferencias en cuando a unidades de muestreo encuentran resultados similares.

Los antecedentes sobre el desarrollo local incluyen las siguientes dimensiones, Palacios (2018) desarrollo económico, sociocultural, político institucional, y ambiental; Valencia (2017) Desarrollo Económico, Desarrollo Sociopolítico y Desarrollo Ambiental; Farfan (2018) Desarrollo político, económico, social y ambiental; y Panta (2019) Desarrollo económico, sustentabilidad ambiental, participación ciudadana,

satisfacción del visitante. de los cuales en la presente investigación se contemplan los subsistemas Subsistema Político-Institucional, Subsistema económico, Subsistema urbano-Ambiental y el Subsistema social-cultural adecuado para medir el contexto de desarrollo desde el enfoque social y nos van a servir para analizar las características del desarrollo dentro del contexto de chancay

A nivel de primera hipótesis. La correlación entre gestión municipal y el subsistema político-institucional donde encontramos los elementos relacionados al buen funcionamiento y procesos internos de la institución, las políticas de formalidad e informalidad y las relaciones interinstitucionales y políticas con otras municipalidades nos da como resultado una correlación positiva media o moderada, coincidiendo con Palacios (2018), Farfán (2018) y Panta (2019) quienes encuentran una correlación moderada en sus mediciones, sin embargo, Valencia (2017) encontró correlaciones fuertes con esta dimensión.

A nivel de segunda hipótesis. La correlación entre gestión municipal y el subsistema económico relacionado al comercio y el consumo; Los factores productivos del municipio, las estrategias de emprendimiento para la incorporación de nuevos motores de desarrollo, etc nos da como resultado una correlación positiva considerable, se coincide con los resultados obtenidos por Palacios (2018), Valencia (2017), Farfán (2018) y Panta (2019) quienes encuentran correlaciones moderadas

A nivel de tercera hipótesis. La correlación entre gestión municipal y el subsistema urbano-ambiental con el ordenamiento territorial, la ecología la biodiversidad, la conservación medioambiental u de los recursos naturales nos da como resultado una correlación positiva altamente moderadas se coincide con Palacios (2018), Farfán (2018), Panta (2019) y Vare quienes también encontraron correlaciones moderadas. sin embargo, Valencia (2017) encontró correlacionen fuerte.

A nivel de cuarta hipótesis, La correlación entre gestión municipal y el subsistema social-cultural la calidad de vida de los ciudadanos, satisfacción de necesidades. la identidad cultural, la asociatividad, la confianza y la educación nos da como resultado una correlación positiva altamente moderada encontramos también coincidencia con

Palacios (2018), Valencia (2017) Farfan (2018) y Panta (2019) quienes encuentran también correlaciones positivas moderadas

Capítulo VI.

CONCLUSIONES Y RECOMENDACIONES

6.1. Conclusiones

“A partir de los resultados obtenidos del estudio realizado y de su posterior análisis e interpretación se llegó a las siguientes conclusiones”:

1. “A nivel de Hipótesis General, Se demostró estadísticamente una correlación directa casi considerable entre las variables”; ($0,000, \leq 0,05, 0,750$) siendo una correlación positiva considerable. Es decir, no solo existe una relación entre variables, sino que también existe alto grado de correlación entre la gestión municipal y el desarrollo local en el distrito de Chancay periodo 2022-2023.
2. Primera. Se demostró estadísticamente una correlación directa casi considerable entre las variables; ($0,000, \leq 0,05, r= 0,615$) siendo una correlación positiva media o moderada. Es decir, no solo existe una relación entre variables, sino que también existe una moderada correlación entre la gestión municipal y la dimensión político-institucional en el distrito de Chancay periodo 2022-2023.
3. Segunda. Se demostró estadísticamente una correlación directa casi considerable entre las variables; ($0,000, \leq 0,05; 0,720$) siendo una correlación positiva considerable. Es decir, no solo existe una relación entre variables, sino que también existe alto grado de correlación entre la gestión municipal y la dimensión económica en el distrito de Chancay periodo 2022-2023.
4. Tercera. Se demostró estadísticamente una correlación directa casi considerable entre las variables; ($0,000, \leq 0,05; 0,710$) siendo una correlación positiva altamente moderada. Es decir, no solo existe una relación entre variables, sino que

también existe alto grado de correlación entre la gestión municipal y la dimensión urbano-ambiental en el distrito de Chancay periodo 2022-2023.

5. Cuarta. Se demostró estadísticamente una correlación directa casi considerable entre las variables; $(0,000, \leq 0,05; 0,700)$ siendo una correlación positiva altamente moderada. Es decir, no solo existe una relación entre variables, sino que también existe alto grado de correlación entre la gestión municipal y la dimensión social-cultural en el distrito de Chancay periodo 2022-2023.

6.2. Recomendaciones

“De acuerdo a los resultados de la investigación se enuncian algunas recomendaciones a considerar según los resultados de la presente, para su aplicación por la municipalidad”.

Para mejorar la dimensión político-administrativa- se les recomienda a las autoridades de la municipalidad de Chancay, orientar sus políticas conectando la participación de los sectores sociales y las decisiones locales, trabajar en la apertura de espacios participativos de los diferentes sectores económico, político y social. este trabajo en conjunto genera un compromiso de parte de los sectores locales que tendrán como impacto la mejora de las relaciones de la institución con la sociedad y mejores alianzas estratégicas para lograr objetivos en conjunto dentro de la localidad.

REFERENCIAS

7.1. Fuentes Documentales

Palacios, D. M. (2018). Gestión municipal y desarrollo local de la Provincia de Chupaca del Departamento de Junín–2016. obtenido de <http://repositorio.uncp.edu.pe/handle/20.500.12894/5237>

Cuba, P. (2018). Gestión municipal y desarrollo local: bases para el planeamiento estratégico en la municipalidad del distrito de Ate Vitarte 2008 - 2015 [Tesis de pregrado, Repositorio Institucional UNFV. <http://repositorio.unfv.edu.pe/handle/UNFV/5676>

Huamanga Sullo, J. (2022). Gestión municipal y desarrollo local de la provincia de Antabamba, 2019. <http://repositorio.unamba.edu.pe/handle/UNAMBA/1062>

Valencia , C. A. (2017). Gestión municipal y desarrollo local en el distrito de Chavín de Huantar, 2017. Tomado de <https://hdl.handle.net/20.500.12692/14687>

Farfan del Castillo. (2018). La gestión municipal y el desarrollo local en la Municipalidad Distrital de Nueva Requena, Provincia Coronel Portillo – Ucayali 2018. Tomado de <https://hdl.handle.net/20.500.12692/26290>

Vare.R.E. (2017) Gestión Municipal y Desarrollo Local en el distrito de Supe, 2017. obtenido de <http://repositorio.unjfsc.edu.pe/handle/UNJFSC/232>

Lartiga, D. J (2020) Gestión turística municipal y desarrollo turístico sostenible del distrito de Huacho, año 2019 tomado de

<http://hdl.handle.net/20.500.14067/4232>

Onestini, M (1998). Gobierno municipal y políticas sociales. Informe del curso Gobierno municipal y desarrollo local – LC/IP/R. Recuperado de:

https://repositorio.cepal.org/bitstream/handle/11362/19736/S9805358_es.pdf?sequence=1&isAllowed=y

Galindo, M (2021). Gestión municipal y participación ciudadana en la Municipalidad Distrital de Balsapuerto, 2020.

<https://repositorio.ucv.edu.pe/handle/20.500.12692/59089>

Panta, S. G. (2019). Gestión municipal para un turismo sostenible en el distrito de Végueta-Lima 2019. obtenido de

<http://repositorio.unjfsc.edu.pe/handle/UNJFSC/2205>

7.2. Fuentes bibliográficas

Carrasco, S. (2006). Metodología de la investigación científica (primera, segunda reimpression ed.). Jesus Maria, Lima, Lima, Perú: San Marcos.

Hernandez ,Fernandez & Baptista. (2014). Metodología de la investigación (6ta ed.). DF., México: Mc GRAW-HILL/ INTERAMERICANA EDITORES, S.A. DE C.V.

7.3. Fuentes Hemerográficas

Farinós D. J (2015). Desarrollo Territorial y Gobernanza: Refinando significados desde el debate teórico pensando en la práctica un intento de aproximación fronética.

Desarrollo Regional en debate, 5(2), 4 – 24. Obtenido

de:<https://www.redalyc.org/pdf/5708/570861403006.pdf>

MVCS (2009). Manual para la elaboración de planes de desarrollo urbano. Lima.

Obtenido

de:<https://eudora.vivienda.gob.pe/observatorio/destacados2/ManualElaboracionDesarrolloUrbano.pdf>

Molina, Y. Y (2021) Órgano de control institucional herramienta de mejora en gestión municipal del gobierno local distrital de Uchiza 2019. obtenido de <http://repositorio.unjfsc.edu.pe/handle/UNJFSC/5270>

Montaño, S. G. (2019). Modelo de desarrollo económico local para la diversificación de la estructura Productiva y la Articulación del Tejido Empresarial en Baja California Sur. obtenido de <https://www.eumed.net/tesis-doctorales/2014/mama/index.htm>

Howlett, M y Cashore, B. (2014). Conceptualizando la política pública. Estudios comparados de política, conceptos y descubrimientos metodológicos. P 17-33. Obtenido de: https://dpp2017blog.files.wordpress.com/2017/06/libro_app.pdf

Mejía, P. J (2021) El proceso de planeamiento estratégico y el desarrollo político de la gestión municipal del distrito de San Marcos – Huari – Ancash en el año 2018 obtenido de <http://repositorio.unasam.edu.pe/handle/UNASAM/4546>

Montes, D. A, Ochoa, C.J., Ochoa, H. B., Vásquez, M., & Diaz, L. C. (2021). Aplicación del coeficiente de correlación de Spearman en un estudio de fisioterapia.

Victory, C (1997). Gestión de servicios Públicos Municipales. CEPAL, España. Tomado de:https://repositorio.cepal.org/bitstream/handle/11362/30822/S9760445_es.pdf

7.4. Fuentes electrónicas

INEI (2018) Perú: crecimiento y distribución de la población total, 2017: población censada más población omitida, Censos Nacionales 2017; XII de población; VI de vivienda y II de comunidades indígenas

Poder Legislativo (2003) Ley Orgánica de Municipalidades. Ley N° 27972. Obtenido de <http://www.transparencia.munlima.gob.pe/images/descargas/licencias-de->

funcionamiento/legislacion/2-LEY-N27972-LEY-ORGANICA-DE-MUNICIPALIDADES.pdf

PCM (2018) Marco Legislativo Organizacional y Administrativo municipal. Obtenido de

https://www.google.com.pe/url?sa=t&rct=j&q=&esrc=s&source=web&cd=3&cad=rja&uact=8&ved=0ahUKEwj_l4DEnr7WAhUDMSYKHePADrYQFgguMAI&url=https%3A%2F%2Fapps.contraloria.gob.pe%2Ftransferenciagestion%2Fmaterial%2FModulo_I%2FOrganizaci%25C3%25B3n%2520Municipal.doc

Decreto Supremo. N.º 017-2017-TR (6 de marzo de 2017). Diario Oficial El Peruano.

Tomado de: <https://busquedas.elperuano.pe/normaslegales/aprueban-el-reglamento-de-seguridad-y-salud-en-el-trabajo-de-decreto-supremo-n-017-2017-tr-1551410-1/>

Decreto Supremo N° 063-2021-PCM (3 de abril de 2021). Diario Oficial el Perú.

Tomado de: <https://cdn.www.gob.pe/uploads/document/file/1767485/DS-N-063-2021-PCM.pdf.pdf?v=1617486516>

INEI (2015). Perú: Estadísticas de Gestión Municipal 2008-2014. Tomado de:

[https://www2.congreso.gob.pe/sicr/cendocbib/con4_uibd.nsf/7808AC314C1784A705257F8E00781E29/\\$FILE/Est.Gesti%C3%B3n-Municipal.pdf](https://www2.congreso.gob.pe/sicr/cendocbib/con4_uibd.nsf/7808AC314C1784A705257F8E00781E29/$FILE/Est.Gesti%C3%B3n-Municipal.pdf)

Fundación DEMUCA (2009) Guía de Herramientas Municipales para la Promoción del desarrollo económico local. San José. Obtenido de:

https://www.cepal.org/sites/default/files/guia_herramientas_municipales_demuca.pdf

ANEXOS. 01

01 MATRIZ DE CONSISTENCIA

Gestión municipal y desarrollo local en el distrito de Chancay Periodo 2022-2023					
PROBLEMA	OBJETIVO	HIPÓTESIS	VARIABLE	DIMENSIONES E INDICADORES	METODOLOGÍA
<p>Problema general</p> <p>¿Cuál es el grado de relación la gestión municipal y desarrollo local en el distrito de chancay periodo 2022-2023?</p>	<p>Objetivo general</p> <p>Determinar el grado de relación entre la gestión municipal y el desarrollo local en el distrito de chancay periodo 2022-2023.</p>	<p>Hipótesis General</p> <p>Existe alto grado de correlación entre la gestión municipal y el desarrollo local en el distrito de chancay periodo 2022-2023</p>	<p>Variable 1</p> <p>Gestión Municipal</p>	<p>1.1. Planeamiento</p> <p>1.1.1. Planes municipales</p> <p>1.1.2. Misión y visión institucional</p> <p>1.2. Regulación</p> <p>1.2.1. Operativos de fiscalización municipal</p> <p>1.3. Presupuesto y recursos físicos</p> <p>1.3.1. Personal capacitado</p> <p>1.3.2. Maquinaria y equipos operativos</p> <p>1.4. Servicios municipales</p> <p>1.4.1. Limpieza de calles y parques</p> <p>1.4.2. Seguridad ciudadana</p> <p>1.4.3. Programas sociales</p> <p>1.4.4. Servicios de biblioteca</p>	<p>Investigación social básica. (Carrasco, 2006, pag.49)</p>
<p>Problemas específicos</p> <p>¿Cuál es el grado de relación la gestión municipal y la dimensión político-institucional en el distrito de chancay periodo 2022-2023?</p>	<p>Objetivos específicos</p> <p>Determinar el grado de relación entre la gestión municipal y la dimensión político-institucional en el distrito de chancay periodo 2022-2023.</p>	<p>Hipótesis Especificas</p> <p>Existe alto grado de correlación entre la gestión municipal y la dimensión político-institucional en el distrito de chancay periodo 2022-2023</p>			<p>Nivel o alcance correlacional (Hernández, Fernández y Baptista, 2014)</p>
<p>¿Cuál es el grado de relación la gestión</p>	<p>Determinar el grado de relación entre la gestión municipal y</p>	<p>Existe alto grado de correlación entre la gestión municipal y</p>			<p>Variable 2.</p> <p>Desarrollo local</p>

<p>municipal y la dimensión económica en el distrito de chancay periodo 2022-2023?</p> <p>¿Cuál es el grado de relación la gestión municipal y la dimensión urbano-ambiental en el distrito de chancay periodo 2022-2023?</p> <p>¿Cuál es el grado de relación la gestión municipal y la dimensión social-cultural en el distrito de chancay periodo 2022-2023?</p>	<p>la dimensión económica en el distrito de chancay periodo 2022-2023.</p> <p>Determinar el grado de relación entre la gestión municipal y la dimensión urbano-ambiental en el distrito de chancay periodo 2022-2023.</p> <p>Determinar el grado de relación entre la gestión municipal y la dimensión social-cultural en el distrito de chancay periodo 2022-2023</p>	<p>la dimensión económica en el distrito de chancay periodo 2022-2023</p> <p>Existe alto grado de correlación entre la gestión municipal y la dimensión urbano-ambiental en el distrito de chancay periodo 2022-2023.</p> <p>Existe alto grado de correlación entre la gestión municipal y la dimensión social-cultural en el distrito de chancay periodo 2022-2023</p>		<p>2.1.1. Relaciones políticas 2.1.2. Estructuras y procesos 2.1.3. Formalidad e informalidad</p> <p>2.2. Económico 2.2.1. Comercio y consumo 2.2.2. Estrategias de emprendimiento 2.2.3. Factores productivos 2.2.4. Infraestructura económica</p> <p>2.3. Urbano-Ambiental 2.3.1. Ordenamiento territorial 2.3.2. Ecología y biodiversidad 2.3.3. Conservación medioambiental y recursos naturales</p> <p>2.4. Social-cultural 2.4.1. Demografía 2.4.2. Calidad de vida 2.4.3. Satisfacción de necesidades 2.4.4. Identidad 2.4.5. Asociatividad 2.4.6. Confianza 2.4.7. Educación</p>	<p>chancay calculado mediante métodos probabilístico</p> <p>Instrumentos</p> <p>Cuestionario de Gestión municipal y desarrollo local</p> <p>Estadística Pruebas de hipótesis de normalidad</p> <p>Pruebas de hipótesis de correlación</p> <p>Coefficiente de Rho de Spearman.</p>
---	--	---	--	---	---

02 INSTRUMENTOS PARA LA TOMA DE DATOS

UNIVERSIDAD NACIONAL JOSÉ FAUSTINO SÁNCHEZ CARRIÓN
FACULTAD DE CIENCIAS SOCIALES
ESCUELA DE SOCIOLOGÍA

CUESTIONARIO DE PERCEPCIÓN DE GESTIÓN MUNICIPAL Y DESARROLLO LOCAL DE VARE (2017)

Objetivo: Medir la correlación entre las variables gestión municipal y desarrollo local en el distrito de Chancay periodo 2022-2023

“Gestión Municipal Y Desarrollo Local en el distrito de Chancay periodo 2022-2023”

Instrucciones: De las siguientes afirmaciones señale la respuesta eligiendo solo una de las opciones indicadas marcando con una (X) la casilla que corresponda, siguiendo la escala que se indica a continuación

I. Datos generales

Edad: Sexo: (1) M (2) F

Grado de instrucción: (1) Completa (2) incompleta

Totalmente en desacuerdo	Parcialmente en desacuerdo	Ni de acuerdo ni en desacuerdo	Parcialmente de acuerdo	Totalmente de acuerdo
1	2	3	4	5

II. Gestión municipal (variable 1)

Variable 1. Gestión municipal		1	2	3	4	5
Dimensión 1 Instrumentos de gestión						
1.	La municipalidad planifica utilizando la información necesaria de la opinión de los ciudadanos					
2.	Conoce cuáles son los ejes Estratégicos de desarrollo que la actual gestión está trabajando					
3.	Conoce los objetivos del PDC					
4.	Considera que en la visión y misión de la municipalidad se ven claramente reflejadas en la política y las estrategias					
Dimensión 2 Acciones de regulación						
5.	Considera usted que la gestión local realiza acciones de fiscalización y control respecto de la emisión de humos, gases, ruidos y demás elementos contaminantes de la atmósfera y el ambiente					
6.	La municipalidad fiscaliza la ubicación de carteles y publicidad en las paredes de los vecinos					
Dimensión 3 Recursos físicos						

7.	Usted ha visitado la municipalidad durante los últimos seis meses					
8.	Usted considera que los servicios que presta la municipalidad son adecuados					
9.	Considera usted que la municipalidad tiene un personal eficiente					
10.	¿Considera usted que el personal municipal que lo atiende se muestra respetuosa y amablemente para atender a la población					
11.	¿Considera que la maquinaria y equipo municipal está debidamente operativo para atender a la población					
Dimensión 4 servicios municipales						
12.	Considera que el servicio de limpieza y /o camión de basura que ofrece la gestión es oportuno, puntual y responsable					
13.	Considera que el servicio de seguridad ciudadana en el distrito es eficiente y ayuda a resolver el problema de delincuencia					
14.	Considera que los <i>programas sociales</i> que se brindan en su distrito son suficientes para ayudar a la población vulnerable y disminuir el problema de la pobreza					
15.	Considera que el programa <i>pensión 65</i> cumple con su objetivo de protección social de los adultos mayores beneficiados					
16.	Considera que el proceso de focalización para orientar las políticas públicas orientadas a la equidad del gasto permite ofrecer mejores y oportunidades de atención de las necesidades					
17.	Cree usted que el <i>vaso de leche</i> permite cubrir las necesidades de la población					
18.	Se encuentra satisfecho con los servicios que ofrecen programas sociales de la municipalidad distrital					

III. Desarrollo Local (variable 2)

Variable 2. Desarrollo local		1	2	3	4	5
DIMENSIÓN 1: Subsistema Social-Cultural						
19.	Sus ingresos le ayudan a cubrir todas sus necesidades básicas. (percepción de calidad de vida)					
20.	Considera que existe una verdadera iniciativa de la población orientado al desarrollo					
21.	¿Considera que la gestión local trabaja promoviendo la organización y participación de los vecinos?					
22.	Aparte de participar en su organización social, ¿usted participa en otros grupos o colectivos					
23.	Considera que la gestión municipal trabaja en la promoción de los servicios de biblioteca, museo y academias municipales					
24.	Considera que la gestión municipal trabaja en la promoción de los servicios de academias municipales					
25.	Considera que la Gestión Municipal trabaja organizando centros culturales y talleres de arte en la ciudad impulsando la cultura e identidad propia del distrito					
26.	La gestión municipal promueve las buenas relaciones, la confianza y la cooperación entre los vecinos					
27.	Considera que la gestión local trabaja por promover la organización de los productores del distrito					
Dimensión 2: subsistema económico						

28.	Y considera que la gestión local trabaja actualmente por promover el uso de tecnología en la producción de productos agropecuarios					
29.	La gestión local capacita a los emprendedores y existen centros de asistencia para pequeñas empresas					
30.	Considera que la gestión local trabaja actualmente por promover Comercio y la competitividad					
31.	El gobierno local está promoviendo el consumo de bienes y servicios producidos dentro del distrito					
32.	La gestión local promueve los productos locales y despliega estrategias de promoción e inserción del mercado local orientado a la demanda externa					
Dimensión 2: subsistema urbano-ambiental						
33.	Considera que las actividades económicas en el distrito están bien ubicadas					
34.	Las carreteras de su centro poblado se encuentran en buen estado					
35.	Considera que en su distrito los carteles, anuncios de publicidad (de empresas bodegas, eventos musicales) están bien ubicados dando una imagen pulcra a la ciudad					
36.	Cree usted que los recursos locales están siendo bien aprovechados					
37.	La municipalidad trabaja promoviendo y ejecutando programas de educación ambiental					
38.	Considera que sus acciones cotidianas están orientadas al cuidado del ambiente (evita elementos contaminantes para la atmósfera como la emisión de humos, gases, ruidos y demás)					
Dimensión 2: subsistema político-institucional						
39.	La municipalidad lidera los procesos de desarrollo					
40.	La municipalidad promueve constantemente la participación de la población organizada en los presupuestos participativos					
41.	Considera que la actual gestión trabaja promoviendo estrategias de acción y cofinanciamiento entre la municipalidad y las empresas privadas en aras del desarrollo local					
42.	Considera que la actual gestión tiene buenas relaciones con las demás municipalidades					
43.	Considera que en el distrito existe un compromiso de los actores políticos para lograr el desarrollo del distrito					
44.	Considera que la actual gestión está trabajando en la medida de lo posible para mejorar su localidad					
45.	Usted participa de eventos que organiza la municipalidad					
46.	Usted considera que en el último año la situación					

¡Gracias!

03 TRABAJO ESTADISTICO DESARROLLADO

ANÁLISIS DE CONFIABILIDAD DEL INSTRUMENTO

Prueba Piloto

Instrumento N° 1

Resumen de procesamiento de casos

		N	%
Casos	Válido	19	100,0
	Excluido ^a	0	,0
	Total	19	100,0

a. La eliminación por lista se basa en todas las variables del procedimiento.

Estadísticas de fiabilidad

Alfa de Cronbach	N de elementos
,760	18

Prueba Piloto

Instrumento N° 2

Resumen de procesamiento de casos

		N	%
Casos	Válido	19	100,0
	Excluido ^a	0	,0
	Total	19	100,0

a. La eliminación por lista se basa en todas las variables del procedimiento.

Estadísticas de fiabilidad

Alfa de Cronbach	N de elementos**
,750	28

** Números de ítems

05 EVIDENCIA DE PROCESAMIENTO DE DATOS

Stefany.sav [Conjuntodatos] - IBM SPSS Statistics Editor de datos

Archivo Ver Datos Transformar Analizar Gráficos Utilidades Ampliaciones Ventana Ayuda

Visible: 50 de 50 variables

n	D1V1Mean	D2V1Mean	D3V1Mean	V1Mean	D1V2Mean	D2V2Mean	D3V2Mean	V2Mean	D1V1Agrup	D2V1Agrup	D3V1Agrup	V1Agrup	D1V2Agrup	D2V2Agrup	D3V2Agrup	V2Agrup	var	var
19	3	4	3	3	2	2	2	2	2	2	2	2	2	1	1	1		
20	4	3	3	3	2	4	2	2	3	1	2	2	1	2	1	1		
21	2	1	1	1	3	3	3	3	1	1	1	1	2	2	2	2		
22	4	3	4	4	3	3	3	3	3	2	3	2	3	2	2	2		
23	4	2	2	3	2	3	2	2	2	3	1	2	2	1	1	1		
24	4	4	4	4	2	2	2	1	2	2	2	2	2	1	1	1		
25	3	4	2	3	2	2	2	2	2	3	3	1	2	1	1	1		
26	4	4	2	3	2	2	1	2	2	2	3	1	2	1	1	1		
27	4	3	4	4	2	2	2	2	2	2	2	2	3	1	1	1		
28	4	3	3	3	4	2	2	2	3	2	2	2	2	1	1	1		
29	3	4	3	4	2	2	2	2	2	2	3	2	2	1	1	1		
30	4	4	3	3	2	2	2	2	2	2	2	2	2	1	1	1		
31	3	4	2	3	2	2	2	2	2	3	2	2	2	1	1	1		
32	2	2	2	2	3	3	2	3	1	1	1	1	2	2	1	2		
33	3	3	2	3	3	3	2	2	2	2	2	2	2	1	1	1		
34	3	4	2	3	3	2	2	2	2	1	2	2	2	1	1	1		
35	4	3	2	3	2	2	2	2	2	2	2	2	2	1	1	1		
36	4	4	2	3	3	2	2	2	2	2	3	1	2	1	1	1		
37	2	1	2	2	2	3	2	1	2	1	1	1	2	1	1	1		
38	3	2	2	3	2	2	2	2	2	1	2	2	1	2	1	2		
39	4	4	3	3	3	2	2	3	2	2	2	2	2	1	1	2		
40	5	4	3	4	2	1	1	2	2	3	2	2	3	1	1	1		
41	3	3	3	3	4	3	4	3	3	2	2	2	2	2	3	2		
42	3	3	2	3	2	1	2	2	2	2	2	2	2	1	1	1		
43	3	4	3	3	3	3	4	3	4	2	3	2	2	3	3	3		
44	5	4	4	4	3	3	4	4	3	3	3	2	2	2	2	2		
45	2	2	1	2	2	3	1	2	1	1	1	2	1	2	1	2		
46	3	4	3	3	3	3	3	3	2	2	2	2	2	2	2	2		
47	5	4	3	4	4	5	4	4	3	3	3	2	3	3	3	3		
48	3	2	2	2	3	3	4	2	1	2	1	2	1	2	3	2		
49	2	2	2	2	3	2	2	1	1	1	1	1	2	1	1	1		
50	4	4	3	4	2	1	1	2	3	1	2	2	3	1	1	1		
51	3	3	2	3	3	3	3	3	2	3	2	2	3	2	2	2		
52	3	2	2	2	3	4	3	3	1	1	1	1	2	3	1	2		
53	3	2	3	3	3	3	2	3	1	2	2	2	2	2	2	2		
54	2	3	2	2	3	3	3	3	1	2	2	1	2	2	2	2		

IBM SPSS Statistics Processor está listo Unicóde CN

Vista de datos Vista de variables

06 CALCULO DE TAMAÑO DE MUESTRA

Calcula el tamaño de tu muestra

Tamaño de la población ⓘ	Nivel de confianza (%) ⓘ	Margen de error (%) ⓘ
<input type="text" value="61618"/>	<input type="text" value="95"/>	<input type="text" value="5"/>

Tamaño de la muestra

382

¿Estás haciendo una investigación de mercado? SurveyMonkey Audience ofrece encuestados adecuados con base en datos demográficos, comportamientos de consumo, geografía o áreas de marketing designadas.