

**UNIVERSIDAD NACIONAL JOSÉ FAUSTINO SÁNCHEZ
CARRIÓN**

FACULTAD DE CIENCIAS SOCIALES

ESCUELA PROFESIONAL DE SOCIOLOGIA



Plan de Tesis

**Estructura urbana y Desarrollo turístico en el distrito de Vegueta-
2018**

Presentado Por:

Nadia Melina, CHAVEZ NEPUMACENO

Yut Talia, SEBASTIAN MARCHAN

Asesor:

Dr. Héctor, ROMERO ALVA

Para optar el título de Licenciada en Sociología

HUACHO – PERÚ

2019

**Estructura urbana y Desarrollo turístico en el distrito de
Vegueta - 2018.**

ASESOR

Dr. Héctor, Romero Alva

MIEMBROS DEL JURADO

Dr. Guillermo, La Rosa

Presidente

M(o). Wilfredo, Brito Vega

Secretario

Lic. Luis, Cornelio Vicuña

Vocal

DEDICATORIA

A nuestros padres por ser quienes me dieron la vida, por su apoyo constante tanto en nuestra vida personal como en mis estudios, por ser quienes siempre están pendiente.

A nuestros amigos porque con ella pasamos mayor tiempo; tanto en las buenas y las malas apoyándonos incondicionalmente.

A nuestros profesores por ser quienes nos brindan sus conocimientos para ser personas de bien en el ámbito profesional.

AGRADECIMIENTO

A nuestras familias por su apoyo incondicional y económico por sus consejos para ser una persona de bien tanto en nuestras vidas personales y profesionales.

PORTADA	i
ÍNDICE	ii
DEDICATORIA	iii
AGRADECIMIENTO	iv
RESUMEN	1
ABSTRACT	2
INTRODUCCIÓN	3
Capítulo I: PLANTEAMIENTO DEL PROBLEMA	
1.1 Descripción de la realidad problemática	6
1.2 Formulación del problema	10
1.2.1 Problema General.	10
1.2.2 Problemas Específicos.	10
1.3 Objetivos de la investigación	11
1.3.1 Objetivo General	11
1.3.2 Objetivos Específicos	11
1.4 Justificación de la investigación	11
1.5 Delimitación del estudio	12
1.6 Viabilidad del estudio	13
Capítulo II: MARCO TEÓRICO	
2.1 Antecedentes de la Investigación	14
2.2 Bases teórica	20
2.2.1 V1 Estructura Urbana	24
2.2.1.1 Estructura urbana	28
1. Componente sistema urbano	32
2. Componente Sistema social	34
3. Componente Sistema natural	35
3.1 Clima	38
2.2.2 V2 Desarrollo Turístico	39
2.2.2.1 Desarrollo turístico	47
1. Infraestructura y servicios generales	54
2. Equipamiento recreativo, cultural y servicios turísticos	58

3.	Aspecto relacionado con el medio ambientes:	62
2.3	Definiciones Conceptuales	64
2.4	Formulación de Hipótesis	66
2.4.1	Hipótesis General	66
2.4.2	Hipótesis Específicos	66
Capítulo III: METODOLOGIA		
3.1	Diseño metodológico	67
3.1.1	Tipo de Investigación	67
3.1.2	Nivel de la investigación.....	67
3.1.3	Diseño	68
3.1.4	Enfoque	69
3.2	Población y muestra.....	69
3.1.1.	Población.....	69
3.1.2.	Muestra	70
3.3	Operacionalización de la variable	73
3.4	Técnica e instrumento de investigación.....	74
3.4.1	Técnica a emplear	74
3.4.2	Descripción de los instrumentos	74
3.5	La técnica de procesamiento de datos	77
Capítulo IV: RESULTADOS		
4.1.1	Presentación de cuadros, gráficos e interpretaciones.....	79
4.1.2	Análisis descriptivo univariado	79
Capítulo V: DISCUSIÓN, CONCLUSIONES Y RECOMENDACIONES		
5.1.	Discusión	89
5.2.	Conclusiones	92
5.3.	Recomendaciones.....	93
Capítulo VI: DISCUSIÓN, CONCLUSIONES Y RECOMENDACIONES		
6.1	Fuentes Bibliográficas.	95
6.2	Fuente bibliográfica Web	96
ANEXOS		108
01	MATRIZ DE CONSISTENCIA.....	105
02	INSTRUMENTO	106
03	BASEO DE DATOS	109

04	JUICIO DE EXPERTO.....	112
05	FOTOS DE RECORRIDO DEL SECTOR TURISICO AL DISTRITO DE VEGUETA.....	113

Capítulo IV: RESULTADOS

4.1.1	Presentación de cuadros, gráficos e interpretaciones.	79
4.1.2	Análisis descriptivo univariado	79
Tabla 1	79
	<i>Población encuestada del distrito de Vegueta, según sexo 2018.</i>	79
Figura 1	80
	<i>Población encuestada del distrito de Vegueta, según sexo 2018.</i>	80
Tabla 2	80
	<i>Población encuestada del distrito de Vegueta, según grupo de edad 2018.</i>	80
Figura 2	81
	<i>Población encuestada del distrito de Vegueta, según grupo de Edad 2018.</i>	81
Tabla 3	81
	<i>Población encuestada del distrito de Vegueta, según nivel de estudio 2018.</i>	81
Figura 3	82
	<i>Población encuestada del distrito de Vegueta, según nivel de estudio 2018.</i>	82
4.1.3	Análisis Bivariado	83
Tabla 4	83
	<i>Estructura urbana y desarrollo turístico, Vegueta 2018</i>	83
Tabla 5	83
	<i>Sistemas urbanos y desarrollo turístico, Vegueta 2018.</i>	83
Tabla 6	84
	<i>Sistemas sociales y desarrollo turístico, Vegueta 2018</i>	84
Tabla 7	84
	<i>Sistemas naturales y desarrollo turístico, Vegueta 2018.</i>	84
4.2	Análisis e interpretación de la prueba de hipótesis.....	85
Tabla 8	85
	<i>Correlación Rho de Spearman de la hipótesis general.</i>	85
Tabla 9	86
	<i>Correlación Rho de Spearman de la hipótesis específica 1</i>	86
Tabla 10	87
	<i>Correlación Rho de Spearman de la hipótesis específica 2</i>	87
Tabla 11	88
	<i>Correlación Rho de Spearman de la hipótesis específica 3</i>	88

RESUMEN

Objetivo: La investigación tiene como objetivo Determinar la relación que existe entre la estructura urbana y el desarrollo turístico en el distrito de Végueta, a partir de la descripción de sus características, con la finalidad de advertir a las autoridades la búsqueda de soluciones-2018. **Metodología:** La investigación se ajusta en el tipo de investigación básica, de nivel relacional, debido a que se encierra dentro de un contexto teórico. La investigación es de diseño no experimental, relacional de corte transversal; desarrollado bajo el enfoque cuantitativo. Para comparar la relación que existe entre la estructura urbana y el desarrollo turístico se utilizó la técnica de la encuesta, y como instrumento se utilizó el cuestionario. Con una población de 176 y una muestra definida de 72 pobladores en el distrito de Vegueta - 2018. El instrumento fue sometido a prueba de confiabilidad interna mediante el cálculo del coeficiente Alfa de Crombach utilizando la versión spss 22, donde el coeficiente obtenido fue de 0.818, es decir que existe alta confiabilidad. **Resultados:** El resultado obtenido de la investigación nos permite inferir que si existe relación significativa entre la estructura urbana y desarrollo turístico en el distrito de Végueta-2018, esto es corroborado por la prueba estadística determinada por el Rho de Spearman, equivalente $r=0,548$.

Palabras claves: estructura urbana, turismo, desarrollo turístico, sistema urbano, sistema social, patrimonio histórico cultural.

ABSTRACT

Objective: The research aims to determine the relationship between the urban structure and tourism development in the district of Végueta, from the description of its characteristics, in order to warn the authorities of the search for solutions-2018.

Methodology: The research is adjusted in the type of basic research, relational level, because it is enclosed within a theoretical context. The research is non-experimental, cross-sectional relational design; developed under the quantitative approach. To compare the relationship between urban structure and tourism development, the survey technique was used, and the questionnaire was used as an instrument. With a population of 176 and a defined sample of 72 inhabitants in the district of Vegueta - 2018. The instrument was subjected to an internal reliability test by calculating the Cronbach's Alpha coefficient using the demo spss version. **Results:** It can be observed that 38.9% of the respondents showed that the urban structure and tourism development were of a regular level and 11.1% showed that the urban structure and tourism development is of good level and 2.8% showed that the level is bad

Keywords: urban structure, tourism, tourism development, urban system, social system, cultural historical heritage.

INTRODUCCIÓN

La presente investigación tiene su iniciación en la necesidad de conocer la relación que existe entre la estructura urbana y de desarrollo turístico, que son de mucha importancia y cada una de ellas son relevantes, ambos están relacionados ya que al dar mayor prioridad a la estructura entonces todo ello va a permitir que se desarrolle el turismo por lo tanto los turistas tendrán una buena referencia del lugar la cual todo ello permitirá que el distrito pueda generar ingresos económicos y así se implemente en todo lo que tiene que ver con el desarrollo del turismo.

Estructura urbana está formada por: los usos del suelo, las actividades económicas, las necesidades y características de la población, la cual todo ello permitirá el desarrollo turístico del distrito para generar ingresos para la población. La estructura urbana de una ciudad está conformada por todos los aspectos que hacen posible su funcionamiento. Estos aspectos en la sociología urbana se denominan sistemas urbanos.

Por lo tanto lo que se busca es que se desarrolle el turismo en beneficio de la población y a la vez mantener los patrimonios culturales de dicha población.

El objetivo de la investigación es determinar la relación que existe entre la estructura urbana y el desarrollo turístico en el distrito de Végueta, a partir de la descripción de sus características, con la finalidad de advertir a las autoridades la búsqueda de soluciones-2018.

Esta necesidad se da porque el desarrollo turístico en el Perú se encuentran en abandono y las autoridades no le dan importancia y mucho menos mantenimientos a los lugares turísticos del distrito y que no son tan accesibles tanto para los pobladores como para los turistas que llegan de otros lugares y todo ello conlleva a que estos lugares turísticos se encuentren en pésimas condiciones.

Por tanto la investigación de esta problemática social se realizara con la finalidad de determinar la relación que hay tanto entre estructura urbana y desarrollo turístico y a la vez con el objetivo de buscar posibles soluciones, que básicamente serán de suma interés para las autoridades para que así puedan mejorar las zonas turísticas, y así los turistas se sientan más cómodos y puedan acudir con mayor frecuencia a estos lugares.

La investigación se estructura de la siguiente manera: El capítulo uno está integrada por el planteamiento del problema que está conformado por; la descripción de la realidad problemática, objetivos de la investigación, justificación de investigación, las delimitaciones del estudio, la viabilidad de estudio.

El capítulo dos está formada por el marco teórico, lo cual está conformado por los antecedentes de la investigación, las bases teóricas de investigación, definición de términos básicos y la formulación de las hipótesis.

El capítulo tres está integrado por la metodología de la investigación en las que hace referencia al diseño metodológico, población y muestra de la investigación, la operacionalización de variables e indicadores de la investigación, las técnicas e instrumentos de la recolección de datos y técnicas del procesamiento de la información de la investigación.

El capítulo cuatro y cinco hace referencia a la presentación, análisis e interpretación de resultados haciendo uso de las tablas y gráficos, las conclusiones, recomendaciones.

Capítulo I:

PLANTEAMIENTO DEL PROBLEMA

1.1 Descripción de la realidad problemática.

“La estructura urbana es la distribución de las actividades que en la ciudad se desarrollan por tipos o funciones. Como estructura se considera la acción sinérgica e interactuante de un conjunto de sistemas con características económicas, sociales y culturales, se desarrolla dando como resultado el funcionamiento de la ciudad y que se hace más complejo mientras mayor sea la dimensión de la ciudad y su población” (Zúñiga, 2006, p:100).

Es entonces que la mayoría de las ciudades han tenido sus propios cambios en este caso podemos señalar a la Ciudad de España que han desarrollado importantes cambios lo que viene ser en la estructura urbana, en la cual los resultados han sido la transformación de las ciudades y desarrollo para su población.

La ciudad de España también ha dado mucha importancia en el sector turístico con una excelente infraestructura, situándose uno de los países más visitados del mundo.

Según el informe de 2017 de la Organización mundial del turismo (OMT), España es el tercer país del mundo en número de turistas extranjeros, con 75.6 millones de turistas y el país más visitado y que están en los primeros es Francia con 82,6 millones.

El turismo representa una de las actividades con mayor crecimiento de la demanda global en el futuro de este nuevo milenio. En efecto, durante la década de los 90 el turismo ha sido identificado como una de las áreas con mayor crecimiento en Europa.

En el caso del Perú han sufrido cambios en la estructura urbana, si bien se dice en el espacio andino prehispánico, era un lugar donde el hombre tenía una relación muy fuerte con el entorno natural, la planificación urbana se desarrollaba a partir de integrar la arquitectura y los espacios urbanos a la geografía de manera que lo natural y lo artificial fuera una sola cosa, sin destruir las áreas de producción agrícola en suelos planos, aprovechaban zonas altas y erizadas tanto para construir aldeas y equipamiento como para desarrollar sistemas de andenería ligadas a las labores agrícolas, con un buen dominio de los ecológicos y esto en los procesos de conquista, destruyó estas relaciones, ya que entre procesos de la conquista van a dar más importancia a lo que es el desarrollo económico.

Hasta la actualidad en el Perú que no permanece ajeno a este fenómeno social, en la cual podemos señalar que en nuestro país existe un crecimiento acelerado en el proceso de urbanización y que esto afecta los procesos de la estructura social, económica y cultural.

Desde 1993 ha empezado a incrementarse el número visitantes al país, quienes deben enfrentar una infraestructura e instalaciones turísticas para mantener el futuro crecimiento. El turismo en el Perú es una actividad con gran futuro, con un potencial muy grande y con una gran biodiversidad. Además, habría que tomar en cuenta el rico patrimonio histórico-cultural existente desde la época pre-inca. Por tal motivo, el Perú debería convertirse en líder de los países turísticos (Villanueva, 2005). Los técnicos internacionales consideran al Perú entre los seis países con mayor producto turístico disponible, junto con México, España, Francia, Italia y Egipto, y se podrían desarrollar diversos tipos de turismo como el de aventura, ecológico, arqueológico, termal, gastronómico, etc.

“Así mismo se señala que el desarrollo del turismo consistes fundamentalmente en cinco consumos intermedios: transporte, alojamiento, alimentación, bienes y servicios, diversiones” (Santana, 2003:1).

Entonces podemos decir que el turismo es un espacio geográfico determinado, con rasgos propios de clima, raíces, infraestructura, culturas, festividades, gastronomías, etc. En la cual esto motivo a los turistas en viajar o visitar esos lugares para recrearse.

Es así como surge en el distrito de Vegueta provincia de Huaura, un cambio estructural urbano, producto de las etapas de oleaje migratorio, siendo razón para la modificación del sistema residencial, sistema de equipamiento urbano, sistema vial y transporte, sistema de infraestructura técnica, sistema ambiental. Afectando así un cambio estructural urbano, ya que el distrito de Vegueta, es considerado como un distrito, artesanal, pesquero, ganadero, y a la vez potencial en el sector Turístico.

PDT (2016) La riqueza del territorio Végueta, está en sus pobladores caracterizado por su nobleza y sencillez, lo apacible de su entorno junto con el circuito de playas, sitios arqueológicos, artesanías, producción láctea, pesquera, agricultura, etc. En la cual esto con lleva al distrito a ser espacio potencial turístico (p. 2)

En la actualidad no cuenta con una infraestructura adecuada capaz de satisfacer necesidades recreativas de la población residente, ni mucho menos de los visitantes a este distrito por lo que convierte al distrito de Vegueta en solo espacio potencial.

Si bien sabemos que el turismo está considerado un motor en las economías de países en vías de desarrollo como es nuestro país, también debemos resaltar que el turismo constituye un fenómeno social, económico, cultural y político. Si hubiera una voluntad política por parte de las autoridades del distrito de Végueta, el turismo en Végueta generaría una mejora calidad de vida de la población como por ejemplo generando nuevos puestos de trabajo, nuevas oportunidades para el desarrollo de la población veguetana.

A parte de la ausencia de la autoridades, otros de las dificultades que existe en este distrito el abandono total de las zonas turísticas que predomina en el distrito como: lo es la playa Liseras, ubicada frente al pueblo y donde se encuentra una gran piscina olímpica; playa Tambo de Mora, ubicada frente a la isla de Don Martín; y playa los Viños, la playa los Viños Chico, la playa los Viños Grande y laguna las Totoras, las albuferas de medio mundo , la zona arqueológica de Vichama, museo comunitario Vichama a la vez contaba también con un parque zoológico pequeño que actualmente ya no existe, venía funcionando hasta el año 2016 y las información del turismo en Végueta es muy escasa, no existe un interés político.

Es así que puedo señalar que existe un gran problema acerca del turismo en Vegueta como puede ser la inseguridad, infraestructura de baja calidad, contaminación ambiental, servicio de transporte de pésima calidad, carencia política entre otros.

1.2 Formulación del problema

1.2.1 Problema General.

- ¿Qué relación existe entre la estructura urbana y el desarrollo turístico en el distrito de Végueta, 2018?

1.2.2 Problemas Específicos.

- ¿Qué relación existe entre el componente sistema urbano con el desarrollo turístico en el distrito de Végueta, 2018?
- ¿Qué relación existe entre el componente sistema social con el desarrollo turístico en el distrito de Végueta, 2018?

- ¿Qué relación existe entre el componente sistema natural con el desarrollo turístico en el distrito de Végueta, 2018?

1.3 Objetivos de la investigación

1.3.1 Objetivo General

- Determinarla relación que existe entre la estructura urbana y el desarrollo turístico en el distrito de Végueta, a partir de la descripción de sus características, con la finalidad de advertir a las autoridades la búsqueda de soluciones-2018.

1.3.2 Objetivos Específicos

- Establecer la relación que existe entre el componente sistema urbano y el desarrollo turístico en el distrito de Végueta-2018.
- Identificar la relación que existe entre el componente sistema social y el desarrollo turístico en el distrito de Végueta-2018.
- Comparar la relación que existe entre el componente sistema natural y el desarrollo turístico en el distrito de Végueta-2018.

1.4 Justificación de la investigación

Justificación práctica

Con el desarrollo de esta presente investigación se beneficiará la municipalidad y la población debido a que estos temas de la estructura urbana y desarrollo turístico del distrito de Végueta son de suma importancia, esto permitirá el desarrollo de los habitantes del distrito ya sea en el desarrollo económico, social, cultural y político.

Justificación teórica

Para la realización de esta investigación hemos recorrido a las sub disciplinas de la sociología urbana, en la cual se abordan temas de la Estructura Urbana. Este marco informativo nos permitirá contrastar con la información empírica de nuestra investigación.

Justificación metodológica

En la presente investigación también se utilizará las técnicas de investigación como es la encuesta por lo cual se tendrá que realizar un cuestionario; a la vez esta investigación será como una guía y beneficiara a las generaciones venideras.

1.5 Delimitación del estudio

Delimitación espacial

La presente investigación se desarrollará en el distrito de Végueta que tomara las calles principales como Av. Grau, Av. San Martín, Av. Bolognesi, Av. Emancipación siendo una población total de 22 032 (según INEI).

Delimitación temporal

La investigación está desarrollada en los meses de agosto hasta diciembre del año 2018 y los diferentes pasos de la ejecución del proyecto realizaran de acuerdo a los cronogramas establecidos.

Delimitación teórica

La presente investigación aborda dos temas: Estructura urbana en función de la dinámica considerando tres dimensiones: componente sistema urbano, componente sistema social y componente sistema natural asimismo desarrollo turístico la cual desprende de tres dimensiones: infraestructura y servicios, equipamiento, cultural y servicios turísticos, medio ambiente. Para la cual se utiliza los aportes de los siguientes autores: Zúñiga Rojas Marcelo G. y de Viñals Blasco, María José citado en Marisol Benites Cuba.

1.6 Viabilidad del estudio

La financiación de la presente investigación corre a cargo del tesista, además su ejecución será posible por la parte de las tesoristas, donde el acceso a los datos, no es dificultoso. Los datos serán obtenidos en las municipalidades del distrito de Végueta y por lo tanto la encuesta será aplicada a la población Veguetana.

Capítulo II

MARCO TEÓRICO

2.1 Antecedentes de la Investigación

A continuación, hacemos la presentación de los siguientes antecedentes en relación nuestra variable de investigación:

NIVEL INTERNACIONAL

1. Valladares R. (2005). *Estructura urbana Y delincuencia.* Tesis presenta en el Centro de investigación en Ciencia sociales de la Universidad Autónoma de Aguajuat, para obtener el grado el grado de doctorado en la ciudad Colima, México. Planteo el **Propósito:** Identificar los elementos de la estructura urbana que pueden estar correlacionados con la comisión de delitos en algunas colonias de la ciudad. El presente trabajo utilizo una **Metodología:** Población-muestra, métodos y técnicas que seleccionaron 20 colonias, la mitad con incidencia delictiva y la otra sin delitos, durante el periodo 1999-2002 que el estudio planteado para el análisis del proyecto fue descriptivo correlacional no experimental de tipo cuali-cuantitativo. **Resultados:**

La relevancia del trabajo estriba en que, en los últimos años, la cuestión de la seguridad pública se ha convertido en un tema de la agenda nacional, debido a los altos índices de delincuencia que se viven en algunas metrópolis.

2. Nava A. (2009) *Propuesta de diseño urbano para la recuperación de la estructura urbana y ambiente del sector de Bazurto en Cartagena*. Tesis presentada en la Pontificia Universidad Javerian, Facultad de Arquitectura y Diseño, en la ciudad de Cartagena-Colombia, para obtener el título de arquitecto. Planteo el **propósito:** Desarrollar un proyecto de renovación urbana como un eje estructurante de la ciudad, mediante la intervención arquitectónica del sector de Bazurto. El presente trabajo utilizo una **metodología:** La presente tesis es de tipo descriptivo-explicativo y obtuvo los **resultados:** El proyecto se circunscribe a la zona del mercado de Bazurto en Cartagena y a la vía Pedro de Heredia que sirve de acceso a dicho sector, en esta zona se dio la renovación urbana dentro de la modalidad de redesarrollo y que hoy día el área tiene una calidad de vida definitivamente superior a hace unos años.

3. Stolker R. (2017).*La transformación de la ciudad y el desarrollo del turismo*. Tesis presentada en la Universidad Leiden, Cartagena-Colombia; para obtener maestría en estudios Latinoamericanos. Planteo el **propósito:** analizar el desarrollo urbano de Cartagena de Indias a través de la economía del turismo durante el período 1991- 2016, dirigido a los aspectos relevantes e identificar la implementación de las políticas públicas territoriales partiendo de los principales enfoques del desarrollo urbano y turístico; y analizar los efectos de los proyectos urbanos turísticos en la transformación de Cartagena, tanto públicos como privado. El presente trabajo utilizado una **metodología:** que se basa en el sistema urbano

turístico, explicado por el economista Van den Borg (1991). En este sistema se establecen los marcos económicos y espaciales para estimar la capacidad de la ciudad en relación con la operación turística. Para este trabajo incluyo una investigación de sitio y entrevistas con expertos y ciudadanos, representantes de instancias en Cartagena de Indias. Además, se ha realizado entrevistas con expertos en el campo de urbanismo y arquitectura en Bogotá y Madrid. **Resultados:** se pretendió comprobar si se corresponden con las hipótesis, que el turismo llevaría a un mayor desequilibrio en el área social pese a que ha habido avances físicos y culturales, seguida por la de que la descentralización de las políticas públicas se centraría más en inversiones privadas de proyectos turísticos, lo que habría conducido a una presión sobre los espacios de los residentes.

4. Esteban, J (2007) *La demanda del turismo cultural y su vinculación con el medio ambiente urbano: los casos de Madrid y Valencia*. Tesis presentada universidad complutense de Madrid. Presentada para optar el grado de doctor. **Propósito:** estudiar la motivación, la imagen, el perfil sociodemográfico, las opiniones y los modelos de consumo de los turistas culturales interesados en la cultura contemporánea de las ciudades de Madrid y Valencia, desde una perspectiva post-moderna basada en la pluralidad cultural. **Metodología:** cuestionario, datos primarios, la información secundaria se compone de fuentes estadísticas, Libros académicos, Investigación cuantitativa, Encuesta. **Resultados:** la encuesta demuestra que los turistas culturales de Valencia (85% de “mucho”) están bastante más comprometidos con el medio ambiente que los de Madrid (70% de “mucho”).

5. Monti, E (2011) *La crisis económica de 2008 y el turismo: análisis de efectos y medidas de respuesta en rio grande*. Presentado en la universidad de alicante instituto universitario de investigaciones turísticas master oficial en dirección y planificación del turismo, para optar el grado de Master Oficial en Dirección y Planificación del Turismo. **Propósito:** analizar las consecuencias de la crisis económica internacional de 2008 en el desarrollo del turismo en Rio Grande do Norte, Brasil. **Metodología:** enfoque cuantitativo, tipo exploratorio-descriptivo, Cuestionario. **Resultado:** para lidiar con crisis económica, recomendada en los estudios teóricos, es el seguimiento de indicadores de mercado. Este sistema permitiría acompañar la situación y prever con alguna antelación problemas que estén surgiendo, además de servir como instrumento de apoyo a acciones mercadológicas fuera de crisis.

NIVEL NACIONAL

6. Quintanilla, W. (2014).*El Turismo en la Cuenca Media del Valle de Ingenio*. Tesis presentada en la Universidad Nacional del Centro del Perú, Facultad de Arquitectura. Para obtener el Bachiller en Arquitecturas. **Propósito:** determinar el modo de utilizar nuestros recursos paisajísticos y naturales para satisfacer las necesidades recreativas de los turistas que arriban al Valle Del Mantaro. **Metodología:** No experimental transaccional descriptivo Correlaciona. La muestra es no probabilístico o dirigido, la elección de los elementos no depende de la probabilidad sino de las características de la investigación, se tomará al azar 3 Centros Recreacionales donde se observará el uso de los recursos paisajísticos y naturales. **Resultados:** El distrito de Ingenio, debido a la envergadura y a la magnitud del

potencial natural que tiene en el terreno propuesto requiere de una implementación de un centro recreacional turístico para la cuenca media del valle de ingenio.

7. Pantoja L. & Alvi C. (2015). *Atractivos Naturales y Culturales para el Desarrollo del Turismo Alternativo en la Comunidad de Llullucha- Ocongate.* Tesis presentada en la Universidad Nacional de San Antonio Abad del Cusco de la Facultad de Ciencias Administrativas y Turismo Carrera Profesional de Turismo. Para optar al Título Profesional de Licenciado en Turismo. **Propósito:** Realizar actividades recreativas que se encuentran en contacto directo con la naturaleza y las expresiones culturales. **Metodología:** la presente tesis es de tipo descriptivo-explicativo, se ha llevado a cabo un cuestionario con una muestra de 196 encuestas y obtuvo el **resultado:** demuestran aceptación y el interés sobre el turismo alternativo en sus modalidades de turismo rural, aventura, gastronomía, en el ámbito de estudio, con lo que se podrá generar mayor estancia y gasto por parte de los visitantes y diversificar la oferta turística de la Región Cusco.

8. Cruz S. (2006) *Turismo alternativa de desarrollo de los pueblos y regiones del Perú.* Tesis Presentada en la Universidad Nacional Mayor de San Marcos Facultad de Ciencias Administrativas E. A. P. De Administración En Turismo. Para obtener el título Profesional de Licenciado en Turismo. **Propósito:** Identificar los recursos turísticos existentes en Callahuanca que generen desplazamiento de corriente turística de manera permanente y crear una actividad turística sostenible para el desarrollo integral del distrito de Callahuanca. **Metodología:** Es una investigación descriptivo-explicativo y se ha llevado a cabo un cuestionario con una muestra de 209 encuestas en la cual la encuesta tomada correspondió al 61.8% de varones, frente al 38% de

mujeres, la edad de los encuestado va de los 18 hasta los 60 años. **Resultados:** se desprende que la mayor parte de la población residente en la zona son originarios de Callahuanca (74.5%), mientras que sólo un 25.5%proviene de otros lugares., éstos resultados nos dicen que hay grandes motivos por los cuales la población permanece en la zona como la actividad agro-frutícola y últimamente el turismo.

9. Valdez, E. (2014). *Condiciones turística que se presenta en el distrito de Llacanora, provincia de Cajamarca para la práctica del turismo rural comunitario.* Tesis presentada en la Universidad Nacional de Trujillo. Tesis de pregrado. **Propósito:** Identificar las condiciones turísticas que presenta el distrito de Llacanora, provincia de Cajamarca para la práctica del turismo rural comunitario. **Metodología:** Las técnicas que se utilizaron fue el fichaje para registrar y copilar información de las variables de investigación a través de las fichas textuales, fichas de interpretación. Conversación, entrevista, observación y de análisis; las guías de entrevista, se aplicó en los pobladores nativos que viven siempre en Llacanora, como también a artesanos para conocer el arte que estos elaboran, se aplicó un cuestionario de encuesta a 358 habitantes, mayores de 18 años del distrito. **Resultados:** La infraestructura turística juega un papel fundamental en el desarrollo del turismo, ya que felicita las relaciones en la zona y los que promueven el sostenimiento de las actividades humanas. Mediante este elemento la planta turística tiene un soporte para lograr el desarrollo.

10. Sepúlveda H., Basurto R., Vizcarra Y. (2010).*Plan estratégico para el desarrollo del turismo rural comunitario en la región Cusco.* Tesis presentada en la Universidad Católica del Perú en la Escuela de graduados. Para obtener el grado de magister en administración. **Propósito:** formular un plan estratégico a diez años,

orientado a promover el desarrollo del turismo rural comunitario en la Región Cusco. **Metodología:** es de carácter cualitativo descriptivo y estará basada principalmente en la recolección de información de fuentes primarias y secundarias. Como fuentes primarias de información, se consultó con expertos en turismo, revistas especializadas de turismo de aventura, portales de Internet de emprendimientos de turismo rural comunitario, análisis de encuestas realizadas por el Mincetur, entre otros. Como fuentes secundarias se accedió a libros académicos, tesis de planeamiento estratégico sobre el sector turismo e información diversa consultada en Internet. **Resultados:** El estudio se fundamenta en el análisis del contexto nacional e internacional, específicamente de los principales países latinoamericanos, donde se vienen desarrollando programas de turismo rural comunitario. El estudio llega hasta la formulación de la estrategia, proponiendo su posterior implementación y seguimiento a través de la Dirección Regional de Comercio Exterior y Turismo del Cusco (Dircetur), la Dirección del Gobierno Regional del Cusco y las propias comunidades rurales.

2.2 Bases teórica

Enfoques teóricos de estructura urbana

Las ciudades es el “espacio privilegiado de la vida humana” y se la mira desde enfoques muy distintos, pero complementarios y articulados. La sociedad urbana se estudia en sus interacciones internas y externas, tratando de compatibilizar la ciudad central, el suburbio y el campo; es decir, el espacio donde la superficie ocupa por el medio natural (incluyendo la agricultura) supera con crecer al medio construido como hábitat humano concentrado. Es decir entonces que las ciudades en la cosmovisión sociológica es una dicotomía de relaciones intrínsecas entre urbanización y

urbanismo: Urbanización, como proceso organizado a partir de un modelo de interacción entre el hombre y su medio, está conformada por los modelos urbanos o la concepción de ciudad como producto de la acción del complejo ecológico, interdependencia del vecindario, la población y la tecnología; Urbanismo, en tanto modo de vida o el establecimiento permanente de una colectividad humana densa y suficiente heterogénea, que asegura la aparición de un nuevo tipo de cultura (Giddens, p: 601).

Teniendo en cuenta que el turismo trae afectaciones al medio ambiente ya que la naturaleza forma parte del producto turístico. El turismo se da en muchas de sus tipicidades, en escenarios naturales y la degradación de estos espacios puede traer por consecuencias, deterioros de los destinos turísticos. (Matute, p: 13).

Sociología del turismo

Turismo es, entonces, un hecho social de desplazamiento para la recreación y descanso, cuyo antecedente más cercano se encuentra en el viaje de formación llamado Grand-Tour.

El turismo es una manifestación de su tiempo, de una realidad socioeconómica y acercarse a su historia exige identificar sus orígenes, pero no por su vinculación al desplazamiento. Si lo que se pretende, es conocer las condiciones que hicieron posible al turismo tal y como actualmente se practica, no es necesario recurrir a lejanos momentos del pasado. Más bien, se puede partir de las estructuras urbanas de la Europa industrializada y de la costa oriental estadounidense y en un tiempo más cercano, la segunda mitad del siglo XIX. Es por tal variabilidad que, para ubicar históricamente al turismo, debe contemplarse al mismo en un doble aspecto:

1. El turismo se inserta dentro de las necesidades de expansión económica, social, cultural, política y territorial de las sociedades occidentales u occidentalizadas, pues sólo éstas vienen siendo sociedades de concentración y formación de excedentes, potenciando el desarrollo de las comunicaciones y los desplazamientos humanos colectivos, no forzados como válvulas de escape a su propio estrés.

2. En lo que al turismo se refiere y como forma posible de ocupación de los ocios, hay que reservar para él aquellos desplazamientos colectivos realizados “libremente”, por placer, recreación o simple deseo de estadía.

El turismo, tal y como hoy es entendido, tiene su origen en la curiosidad, el esnobismo, el placer, la enfermedad y la búsqueda de climas diferentes pero, logra establecerse cuando algunas personas emprendedoras comienzan a cobrar por prestar un servicio que no sólo facilita el desplazamiento sino que además, lo decora con actividades concretas tal es el caso de Thomas Cook, fundador de la primera agencia de viajes, Thomas Cook & son en 1874.

El desarrollo del turismo tal y como lo conocemos, comenzó a mediados del siglo XIX en Europa y para ello, fue necesario que se constituyera un clientela capaz de disponer de ahorro y excedentes para dedicarse al ocio.

Con el advenimiento del turismo de masas, a partir de la segunda posguerra guerra y como resultado de la explosión económica de Europa y EE.UU., prácticamente todas las clases sociales tienden a cultivar el turismo.

Desde las ciencias sociales, los estudios sistemáticos del turismo se originan en el continente europeo, que fue la primera región que experimentó el impacto del turismo masivo, siendo H. J. Knebel⁷ en 1960 el que publicó el primer.

Trabajo desde la sociología. Ahora bien, entre los estudios sociológicamente pioneros sobre turismo, fue Leopold von Wise quien en 1930, partiendo de los trabajos de Georg Simmel, desarrolló un análisis del viajero extranjero, teniendo en cuenta no solamente los aspectos políticos, sino tratando de encontrar explicaciones a sus consecuencias económicas y culturales.

Por su parte, el economista Suizo Kurt Krapf fue designado en 1943 director del Instituto de Investigaciones Turísticas de la Universidad de Berna donde desarrolló su tesis sobre: “El consumo turístico”. Debido a su prestigio, fue nombrado miembro del comité de turismo de la OCDE., realizando estudios para el Banco Mundial y las Naciones Unidas.

En referencia a lo dicho, Jafar Jafar el impacto del turismo en las ciencias sociales se puede clasificar en cuatro plataformas subdivididas en dos línea principales: defensa y aviso, cada una de ellas supone un punto de vista sobre el turismo.

Plataforma de defensa		Plataforma de aviso	
<i>Economía</i>	<i>Sociocultural</i>	<i>Economía</i>	<i>Sociocultural</i>
Turismo supone: generación de puestos de trabajo, inversiones, desarrollo de infraestructura; crecimiento económico, inserción en el comercio internacional, efectos multiplicadores, encadenamientos productivos	Turismo promueve la paz internacional, reduce las barreras culturales, ayuda a preservar el patrimonio y la identidad; amplía la visión del mundo y refuerza la educación.	Turismo causa: inflación, estacionalidad que causa desempleo. Está sujeto a fuertes fluctuaciones económicas y supone procesos de dependencia. Genera procesos de desequilibrio en las economías regionales y está manejado por los Tour Operadores. Destruye recursos naturales y contamina el ambiente.	Turismo despliega el efecto demostración, confunde el crecimiento con el desarrollo. Comercializa la cultura, el patrimonio y la naturaleza. Produce profundos cambios socioculturales y demográficos y puede contribuir al conflicto social en términos xenofóbicos.

Ahmed Smaoui realizó un estudio sobre Túnez, y dijo que el desarrollo del turismo conlleva poderosas repercusiones políticas, económicas y sociales porque es una industria agente de cambio, en tal sentido los gobiernos deben apreciar de manera precisa que aporte económico generará el turismo a partir de un profundo estudio de factibilidad.

“Una sociedad se retrata en el propio terreno de lo turístico, es decir, prolonga su realidad social en la forma como vive su ocio y, en este sentido, en el modo en que desarrolla su Vivencia turística.

Así los países pueden dividirse en dos: los que producen bienes turísticos y aquellos que los consumen. Del mismo modo, la igualdad interna de una sociedad se puede medir no solamente en términos de índices de pobreza o de igualdad sino, además, en términos de acceso igualitario²¹ o diferenciado a los bienes turísticos. El turismo recoloca en un plano específico el grado de desarrollo de una sociedad, desnuda el subdesarrollo de otras y testifica, a veces con particular crudeza, las desigualdades internas que caracterizan a un país o región”.

2.2.1 VI Estructura Urbana

Aspectos conceptuales

Origen de las ciudades

Rodríguez, J (1999) señala que La ciudad surgió en el momento en que el hombre abandona su estado de cazador-recolector y descubre la agricultura. Esta actividad favoreció la existencia de unos excedentes que permitieron la sedentarización. Así mismo el control de la producción de la tierra sentó las bases de la

jerarquía social de los primeros establecimientos fijos. La paulatina concentración de pequeñas aldeas dio origen a las primeras ciudades, que aparecieron en los valles de los ríos de la media luna fértil de Asia Menor (p.31).

Rodríguez, J. (1999) las ciudades tienen su origen, según datos de estudios arqueológicos, unos 10.000 años antes de la era cristiana, siendo las ciudades más antiguas, hasta la fecha, Catal Huyuk, en Turquía (9.000 A.E.C) y Jericó en Palestina (7.000 A.E.C).

En la cual señalamos que las ciudades son un ente vivo y dinámico y su configuración se da por diversos factores, tanto físicos como sociales. La ciudad es el lugar donde se manifiestan diferentes problemáticas y prácticas sociales (Bojórquez, 2014). También podemos decir que las ciudades es una totalidad social en la cual estas están agrupadas por sistemas duros y sistemas blandos en la cual la primera hace referencia a los arquetipos sociales, valores, normas, costumbres. Son los que posibilitan las relaciones sociales y los diferentes procesos de interacción, la segunda se hace referencia a aquellas construcciones que han sido realizadas por el mismo hombre como estas pueden ser las plazas, viviendas, edificios, etc.

Según Aristóteles señala en cuanto la ciudad se va desarrollando la sociedad lo irá localizando como una “localidad de mercado” que podemos decir que será una especialización permanente de la producción económica, cultural, social y política.

Así mismo también encontramos modelos de la estructura de la ciudad que son la existencia de unos elementos básicos, que estos explican la localización de los principales usos del suelo, respecto a ellos han posibilitado la formulación de diferentes teorías, tratando de explicar las regularidades de la posición en el interior

de la ciudad, las principales áreas en cuanto a la utilización del suelo referido (Zúñiga, 2006). Una de las teorías podríamos pronunciar a la teoría de la escuela de Chicago que se observa un extraordinario crecimiento demográfico experimentado en los años veinte por la ciudad de Chicago convirtió a la ciudad en un “laboratorio social”, donde los sociólogos de la Escuela de Chicago elaboraron dos conceptos: el urbanismo como enfoque ecológico y el urbanismo como forma de vida.

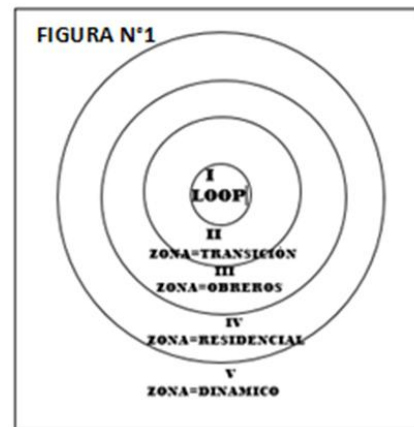
Las ciudades se desarrollan siempre en un entorno ecológico. Witrh (1920) para el caso de Chicago, señala que en las ciudades se desarrollan en áreas ecológicas, las cuales se van transformando. En la cual podemos señalar que cada ciudad ha dejado marcado sobre la cultura de cada pueblo y cada ciudad se desarrolla en diferente contexto.

La cual las ciudades poseen una perspectiva urbanística, que cada ciudad tiene su propia morfología y poseen sus propias culturas, sus propios ambientes naturales.

Giddens (como cito en Zúñiga, 2006) que pronuncia la ecología urbana es una rama de la sociología; estudia la relación existente entre la comunidad y medio urbano esto nos señala que las ciudades no crecen al azar, sino como respuesta a las ventajas que ofrece al entorno. Por ejemplo, las grandes áreas urbanas de las sociedades modernas suelen desarrollarse a las orillas de los ríos, en llanuras fértiles o en la intersección de rutas mediante proceso de competición, invasión y sucesión que se dan la biología.

En la cual podemos señalar que el comportamiento del hombre en el medio urbano es tanto por competencia, dominación, invasión.

En la Ecología Urbana nacieron modelos ecológicos de ciudades como uno de ellos es el modelo de Burgess que sostiene que el proceso de crecimiento de las ciudades es un fenómeno dinámico, en la cual se basa a una estratificación física esta correlacionada a una estratificación social y económica de la población y a los usos del suelo. Así también Burgess lo explicaba a través de círculos concéntricos numerados para designar las zonas sucesivas de extensión y los tipos de áreas diferenciada (ver la figura 1):



- La zona comercial central
- La zona de transición invadida por los negocios y la industria ligera
- La zona de viviendas para sectores de obreros y trabajadores en relación a las industrias ligereas, comercio, etc.
- La zona es de uso residencial, para grupos de ingresos medios.
- La zona es un área dinámica más extensa, en cambio y expansión; de uso residencial, para sectores de altos ingresos; buen equipamiento vecinal, parques y áreas verdes.

Hernandez (como cita en Berguel, 2001) clasifica a las ciudades por su tamaño (aldea, pueblo, ciudad) en la cual aldeas tiene una población que no excede los cientos de personas, pueblo no excede los 10,000 habitantes y se caracteriza por la influencia cultural, política y económica que ejerce sobre una rural. Presta servicio comercial, bancarios, administrativos, médicos, educativos, religioso y de recreación y las ciudades tiene normalmente como mínimo 10,000 habitantes y ejerce influencia sobre

zonas tanto rurales como urbanas circundantes. Las funciones de las ciudades son complejas y abarcan las realizadas por los pueblos, pero en la forma más desarrollada.

Podemos decir que las ciudades son tanto un espacio donde predomina el comercio, la industria, los servicios, recursos naturales y recalando también que las ciudades tienen funciones políticas y administrativas económicas.

El crecimiento de las ciudades debe estar guiado por políticas públicas cuyo objetivo central sea la de configurar el espacio urbano que sea propicio para el desarrollo pleno de sus habitantes (Bojórquez, 2014).

Una ciudad está conformada básicamente por todas las estructuras como: el sistema vial, espacios verdes, tramas, equipamientos urbanos, espacios verdes, etc. que se presentan con características particulares en la conformación de cada ciudad. Pero para los efectos de esta investigación urbana estamos utilizando el centro histórico que constituye las primeras áreas de ocupación en el distrito de Vegueta.

2.2.1.1 Estructura urbana

La estructura urbana de una ciudad está conformada por todos los aspectos que hacen posible su funcionamiento. Estos aspectos en la sociología urbana se denominan sistemas urbanos.

“La estructura urbana considera básicamente la distribución de la población y el empleo, para analizar los movimientos pendulares de la población que se generan desde las zonas residenciales, por las vías, hacia la zona de producción, administración y servicios y viceversa, para determinar la estructura perspectiva de la ciudad” (Zúñiga, 2006:98).

La estructura urbana está formada por los usos del suelo, las actividades económicas, las necesidades y características de la población, se puede señalar que en la actualidad la distribución de los espacios existe una irregularidad, en la cual podemos señalar que la estructura es el ordenamiento de la ciudad tanto interno como externo, que esto es necesario para el desarrollo adecuado de una ciudad (Zúñiga, 2006).

En el caso del distrito de Végueta lo que viene a ser en el aspecto económico se suele mencionar lo correspondiente en el agro, pesca, industria, comercio, artesanía y ganadería.

La estructura urbana están conformado por **medio naturales** que hace referencia (morfología, vegetación, clima, características paisajistas, curso de agua), **componentes sistema urbano** (usos de suelos, sistema vial, sistema de espacios verdes, equipamientos, soporte infraestructural) y **componente sistema social**. Pero para efecto de esta investigación la estructura urbana que estamos desarrollando es el centro histórico del distrito de Végueta (Zúñiga, 2006:100-101).

López (2013) señala que los elementos de la estructura urbana básicamente están constituidos por medio ambiental y medios constructivos.

La estructura urbana en el distrito de Végueta se organiza en una superficie de superficie de 341,5 km², su suelo es llana poco fértil. En la parte que corresponde al litoral hay promontes cerriles de grandes masas de arena, en cuyas faldas se encuentran cementerios de los gentiles, generalmente dominadas “huacas”.

Hay pequeños médanos por las playas que corresponde a la de Atahuampa, donde por gracia natural se observan pequeñas figuras circulares formadas con la arena. No hay oasis alguno, pero sí las lagunas de agua dulce llamadas albuferas. Los llanos y pampas irrigables fuentes de producción agraria de variedades de cultivos. (Vilcarino, 1993:49)

La ciudad de Végueta está conurbada con los centros poblados de Mazo, Santa Cruz de Medio Mundo y San Felipe. Se ubica en un valle costero conformado por caseríos agrícolas. Del mismo modo el distrito limita por el norte: con la provincia de Barranca, por el sur y este: con el distrito de Huaura y por el Oeste: con el Océano Pacífico.

El distrito de Végueta fue creado mediante Ley R. 273 del 22 de agosto de 1920, en siendo el Presidente de la república Don Augusto Bernardino Leguía y el diputado por la provincia de Chancay Sr. Emilio Sayán Palacios y que el primer alcalde del distrito Sr. Manuel Medina.

El distrito de Végueta fue declarado por el Congreso de la República como “Distrito Histórico de la Independencia Nacional” en octubre de 1984 bajo Ley N° 23942, ya que fueron sus playas las que recibieron a la Expedición Libertadora de Don José de San Martín.

En la cual podemos señalar que en el distrito no existe una estructura adecuada ya que, según las narraciones de antiguos pobladores, la antigüedad Végueta era un pequeño poblado de viviendas precarias. No era de significación urbanística. Muy cerca a había zonas pantanosas que posibilitaban el crecimiento de totorales juncales en el sector de la Perla y los

al redores de lo que es hoy playa Las Liseras; que por su naturaleza era criadero de mosquitos y zancudos, estos eran los que ponían en peligro la salud de los moradores del lugar, con sus picaduras propiciaban males endémicos como el paludismo, es decir que este hecho hizo corroborar que la zona era lugar padulúco, siendo la principal causa para el traslado de la población al territorio más seco del distrito; es así que se funda el nuevo pueblo vegetano el 18 de julio de 1833. (Vilcarino, 1993:25).

A la raíz de esto se produjo los oleajes migratorios y a la vez la gran mayoría de sus centros poblados han sido a causa de invasiones, y esto ha generado déficit en los servicios como: la falta de alcantarillado, asfaltado y la mayoría de los centros poblados no cuentan la energía eléctrica, que estos equipamientos son parte de una estructura urbana.

Se puede señalar que existe un déficit en lo que viene a ser en los espacios ecológicos y ambientales en el distrito que puedan ser visitados por parte de la ciudadanía y de los turistas.

Actualmente el distrito de Végueta está conformado por 40 centros poblados y son los siguientes:

Tabla 1

Centro poblado del distrito de Végueta

San Isidro	Guadalupe	Medio Mundo	AA.HH José Olaya
Bellavista	Santa Fe	Expansión Urbana Medio Mundo	San Lorenzo

La Perlita	Santa Isabel	San Juan Bautista	Rosario
La Florida	Tiroler	Santa Cruz	Otoño
Mazo	La Murralla	San José de Tiroler	Nuevo Progreso
San Luis	Túpac Amaru	Asociación de Viviendas las Américas	Asociación de Vivienda San Felipe
La Primavera	San Martín de Porres	La Querencia	La Máquina
Ruquia	Amiralla	San Felipito Alto	La Chilampa
La Merced	Tres de Octubre	Cerro Colorado	Asociación de vivienda Mar Dorado
C.P Mirarmar	C.P La Pondeosa	San José	Santa Rosa

Fuentes de información física y digital: *Oficina de Turismo- Municipalidad Distrital de Végueta, DIRCETUR*

En la cual la estructura es necesario; para las actividades demandadas en la ciudad, con el fin de poder satisfacer y mejorar la calidad de vida de sus habitantes.

Para efecto de nuestra investigación de la estructura urbana que son señalada por Zúñiga tomamos las dimensiones como:

- Componente sistema urbano
- Componente sistema social
- Componente sistema natural

1. Componente sistema urbano

Zúñiga (2006) señala que “los sistemas urbanos se definen según su especialización: comunicaciones, espacios libres, equipamientos e infraestructura”.

En la perspectiva sociológica y ecológica: definen a los sistemas urbanos en el caso sociológico señala que la sociedad se desarrolló: necesidades, costumbres, hábitos y cultura y en el aspecto ecológico medio ambiente nace con sus posibilidades para satisfacer las necesidades de hombre en la sociedad como (suelo, atmosfera, agua, vegetación, clima).

En el caso del distrito de Végueta carece de grandes necesidades que dificulta el desarrollo del distrito, pero a la misma vez es una localidad que posee una variedad de costumbre y cultura y a la vez posee una variedad de recursos naturales y físicos que en la actualidad no le dan correspondiente valor.

En la cual Zúñiga (2006) señala que los sistemas urbanos son el conjunto de partes o componentes que en forma sinérgica hacen posible que la sociedad funcione como un sistema y en la cual estos son: el sistema de centros, sistema de grandes instalaciones, sistemas de producción, sistema de infraestructura técnica, sistema de red vial y comunicaciones, sistema de áreas verdes, recreacionales y deportivas, sistema de instalaciones especiales, sistema ambiental, sistema de producción, sistema de equipamiento.

Stretton (como cito en Zúñiga, 2006) al respecto el clásico del arquitecto Le Corbusier señalaba que en la ciudad los hombres desempeñan funciones: la de habitar lo cual impele la necesidad de casa; la de trabajar dando lugar a las zonas de producción; la de circula originando la necesidad de calles, vías y transportes; y la función de recreación que da lugar a la previsión de espacios libres y recreativos, como los parques, jardines, plazas, teatros, cinema, etc.

Podemos señalar que cada sistema esta interrelacionado para que facilitan el funcionamiento de las ciudades.

2. *Componente Sistema social*

Medina & Toledo (2013) señala que “un sistema social existe cuando hay un grupo de personas que orientadas por un ordenamiento social, normativo y cultura, influye regularmente en el desarrollo y funcionamiento de la vida social” (p.221).

Medina & Toledo (2013) señala que la sociedad está constituido, donde los individuos o un grupo de personas establecen relaciones sociales, interactúan de muchas formas o los seres humanos acostumbran a vivir en común de manera estructurada. Un sistema social existe cuando hay un grupo de personas que, orientadas por ordenamiento social, normativo y cultural, influyen regularmente en el desarrollo y funcionamiento de la vida social (p.221).

Linares (2012) señala que el sistema es un conjunto complejo de relaciones humanas que interactúan de muchas maneras. En este aspecto social se puede considerar conceptos tales como desempleo, crecimiento demográfico, rupturas culturales, inseguridad (p.14).

En el caso del distrito en este aspecto mantiene “sus raíces genealógicas y parece formar una comunidad familiar. Allí están los apellidos Collantes, Medina, De lo Santos, García, Ramírez y los Alor” (Vilcarino, 1993:57).

Mientras que los pueblos adyacentes son producto de un fenómeno social, excepción el pueblo de Mazo que mantiene un pigmento racial, también sus costumbres ancestrales. Este pueblo fue la primera casa de Végueta que se acogió a la Ley de creación política del distrito. Casi todos los demás pueblos son consecuencia de las migraciones de gente venida principalmente del

departamento de Ancash, por razones telúricas o por motivos de trabajo. Esta gente vino en condición golondrinas, formando los asentamientos humanos Medio Mundo, Santa Cruz, Sana Martín, Primavera, Tiroler, San Isidro y La Perlita. Cada vez van tomando más cuerpo y se asegura que dentro de una década, estos pueblos se extenderán sobre pampas de San Felipe formando una gran zona urbana. (Vilcarino, 1993:57).

Así Végueta va creciendo por los pueblos que son llamados asentamientos humanos. Al mismo tiempo se ve con evidencia que la misma capital distrital se va ampliando por el sector de San Juan. (Vilcarino, 1993:58).

3. *Componente Sistema natural*

Zúñiga (2006) el sistema natural es el conjunto que surge en la misma naturaleza sin intervención de la mano del hombre.

Cantu (2013) señala que los sistemas naturales son dinámicos y limitados. Dinámico porque hay una constante de interacción entre sus elementos el agua, el aire, la tierra y sus componentes biológicos mientras que son limitados porque para que se conserve la vida en estos se requieren ciertas condiciones. Así mismo los sistemas naturales son afectados de manera directa o indirecta

Los sistemas naturales son los elementos materiales que existen en forma espontánea en nuestro territorio, y que al ser explotados por la población se convierte en bienes de consumo, con los que se satisfacen las necesidades humanas.

Rodríguez (2008) señala que un sistema natural tiene una lógica, funcional y conjunta, es una lógica de carácter ecológico. Este sistema ecológico tiene por

objetivo conformar, equilibrar un sistema de supervivencia natural; es un sistema de vida y de evolución funcionado y en el entorno físico (p.1).

El ser humano en su actividad condicionan al medio natural para adaptarlas a sus exigencias y provocando considerable cambios en el medio físico urbano, con la finalidad de satisfacer sus necesidades, contrayendo muchas consecuencia negativas.

Todos estos hechos que afectan al sistema natural deben ser atendidos por los factores económicos, sociales, políticos.

Boullon (como cito en Pantoja & Alavi, 2015) señala que los elementos de la naturaleza con determinada atracción que motiva al sujeto a dejar su lugar de origen por un determinado tiempo, con la finalidad de satisfacer necesidades de recreación y esparcimiento, como son: los bosques, playas, lagos, lagunas, aguas termales, entre otros.

Hernández & Mar (2014) definen que los recurso natural pude ser un bien o servicio proporcionado por la naturaleza sin alteraciones por parte que son los bienes transformación (p.23).

Hernández & Mar (2014) señalan desde punto de vista de la economía los recursos naturales son valiosos para las sociedades humanos por contribuir a su bienestar y a su desarrollo de manera directa (materias primas, minerales, alimentos) o indirectas (servicios de los ecosistema) (p.23).

Hernández & Mar (2014) señalan que los recursos naturales se subdividen en tres etapas recursos continuos (energía solar, energía marina, paisaje atractivo, clima) recursos almacenados (hidrocarburos combustibles, minerales metálicos y minerales no metálicos) y recursos en movimiento (suelos, bosques, vida silvestre) (p25).

En la actualidad se ha perdido mucho la importancia de los recursos naturales y los riesgos originarios por la degradación ambiental que son ocurridos por aquellas urbanizaciones y por la importancia que brindan al desarrollo económico. Las industrias privadas explotan nuestros recursos naturales sin control sin embargo nuestros gobernantes no prestan importancia a esto. Si es que fuesen aprovechados racionalmente se convertiría en un desarrollo general para la población.

El turismo natural incentiva el uso productivo de tierras marginales para la agricultura. En la actualidad el territorio del distrito de Végueta se distingue por la gran diversidad que posee y donde coexisten los más variados de vida natural, infinidad de paisajes y las más distintas formas de ser de sus gentes (MC, p.10). De tal manera en el distrito de Végueta es un sector turístico en la cual cuenta con áreas naturales atractivas para el turista como son las alburas de medio mundo, Isla Don Martin, Caleta de pescadores, playas Viños, playa tambo de Mora, la playa las Liseras, la playa los Viños Chico, la playa los Viños Grande y laguna las Totoras y también en la actualidad con una laguna artificial, sin embargo estos recursos naturales que cuenta el distrito no son aprovechados adecuadamente ya que se encuentran en condiciones desfavorables; uno de los problemas más visible es la contaminación ambiental.

La necesidad de protección de la flora y fauna, así como medios físicos donde se desarrollan el distrito de Végueta se debe brindar más importancia para el cuidado y protección de estas áreas naturales, también es importante recalcar la importancia de los medios físicos porque estos también son atractivos turísticos teniendo en cuenta que el distrito de Végueta cuenta con piscina Olímpica Municipal, Zona Arqueológica de Vichama, hacienda de Ruquia, artesanía vequetana, museo

Comunitario “José Mateo García de los Santos”, el mural de Sapo Humanizado y la Iglesia de Végueta.

3.1 Clima

El distrito de Végueta su clima es templado y húmedo, con vientos polvoriento en la tarde otoñal, notándose marcada la variación ambiental en las estaciones del año, el verano y el invierno. Ofrece un clima benigno refleja el espíritu de sus moradores, una hospitalidad que brinda a los propios y extraños (Vilcarino, 1993:48).

A. Temperatura Ambiental: según datos proporcionados por la Estación Meteorológicas del Senamhi, la temperatura ambiental que manifiesta son los siguientes:

- **Máxima absoluta:** 26,5°C
- **Media Anual:** 18,1°C
- **Mínimo absoluto:** 16,1°C

B. Condiciones de Aire

- **Humedad:** Relativamente alta
- **Contaminación:** Salina por la cercanía del mar y de tipo ambiental por la presencia de la fábrica de la harina de pescado.
- **Lluvia:** Escasa
- **Altitud:** de 60 a 100m sobre el nivel del mar

Teniendo en cuenta todo lo pronuncia podemos señalar que el distrito de Végueta es netamente turístico en la cual es una de la potencialidad para la población veguetana que deberían aprovechar con estas potencialidades que posee el distrito de Végueta, pero en la actualidad la estructura urbana natural del distrito de Végueta se

encuentra en el olvido debido a los descuido de las autoridades y también por la gran irresponsabilidad de la población misma, por la gran contaminación que existe en el distrito.

2.2.2 V2 Desarrollo Turístico

Aspecto Conceptual

Turismo

Zapata (como se citó en Córdova, Cristósmomo, Villalba, Zárate, 2017) afirma que etimológicamente turismo se deriva de la palabra latina “tornus” que significa la acción de movimiento y retorno. En la cual es la forma viajar para conocer país o una región y la organización de los medios que permiten facilitar esos viajes para el recreo, paseo, conocimiento, y diversión.

Padilla (como se citó en Cruz, 2006) señala que el turismo es un fenómeno social que surge a finales del siglo XIX; que consiste en el desplazamiento voluntario y temporal de individuos o grupos de personas que fundamentalmente por motivos de recreación, descanso, cultura o salud, se trasladan de su lugar de residencia habitual a otro, en el que no ejercen ninguna actividad lucrativa ni remunerada, generando múltiples interrelaciones de importancia social, económica y cultural.

OMT (como se citó en Chávez C, 2016) el turismo es un fenómeno social porque que consiste en el desplazamiento voluntario y temporal de individuos o grupos de personas que fundamentalmente por motivos de recreación, descanso, cultura o salud, cultural y económico relacionado con el movimiento de las personas

a lugares que se encuentran fuera de su lugar de residencia habitual por motivos personales o de negocios/profesionales.

SECTUR (2000), el turismo es una actividad humana cuya esencia son el ocio y el tiempo libre, y que además de involucrar desplazamiento y la recepción de quienes se trasladan, se sustenta en el uso de recursos y en la prestación de servicios, generando repercusiones diversas.

Así mismo se comprende el turismo como las actividades de personas que viajan y permanecen en lugares fuera de su ambiente con fines de gozar de tiempo libre, de poder conocer otros lugares, lo que realizan estas actividades se podría decir lo que buscan es descansar en ambientes agradables para el esparcimiento y la recreación. Así mismo el turismo permite el crecimiento del desarrollo económico a la ciudad. A través de los turismos se puede generar beneficios económicos a la población ya que esto permite la generación de empleo ya sea directo o indirecto, en la cual se puede señalar que el turismo es un gran factor de desarrollo de los pueblos (Cruz, 2006).

Entonces podemos señalar que el turismo son las sumas de tres factores: tiempo libre, ingresos económicos no necesitados para satisfacer necesidades personales como comida, casa, transporte, etc. con el fin de poder recrearse.

En la cual el turismo en la ciudad puede contribuir al desarrollo urbano como una forma de explotación de los recursos culturales y de inversión físico-espacial en áreas urbanas y al desarrollarse el turismo en la ciudad puede generar empleo, producción e inversión públicos y privados (Stolker, 2017).

El turismo crea zonas de ocio que pueden ser utilizadas por la población local y por los turistas, también anima y ayuda económicamente en la preservación de lugares arqueológicos, edificios y barrios históricos (Pérez, p. 9).

Es necesario explotar el potencial turístico del espacio urbano y geográfico, conjugando en infraestructura para el placer, ocio, deseo y comodidad de los visitantes y de la misma población (p.20).

Contando con todos estos elementos atractivos turísticos en el distrito de Végueta podríamos señalar que es una atracción turística y esto genera tanta actividad económica en la cual esto debe ser de suma importancia para la municipalidad y para la población, debido al hecho de mantener viva la cultura e historia del distrito.

En este rubro señalamos la importancia turística del distrito de Végueta; muchas veces no se le da importancia a un pueblo en este aspecto por desconociendo. Végueta en ese sentido es un pueblo que encierra en su ámbito lugares de importancia turística, y es necesario darle su valor correspondiente. Lo que faltaría es inversión en su promoción, sería factible la participación del capital particular y como consecuencia habría movimiento económico que estimularía a los pueblos vecinos de la localidad, como también generaría ingresos para la el distrito (Vilcarino, 1993).

EOI (2013) también señala que el turismo es uno de los motores que impulsan el desarrollo de la economía mundial, tanto en lo que se refiere al comercio internacional de servicios como a la generación de empleo.

Barretto (2007) desde el punto vista comercial, “el turismo es un producto que se elabora con las materias primas de la naturaleza (recursos naturales) o de la cultura material e simbólica (recursos culturales), sumados al equipamiento para

prestar servicios de recreación, alimentación y hospedaje a los que se llega a través del transporte” (14).

Considerando que, en términos económicos el turismo es una fuente importante de ingresos, para eso es necesario se plantea que el turismo debe ser una actividad de desarrollo sostenible, por lo que no debe generar destrucción o deterioro significativo del entorno sobre el cual ejerce.

Por lo tanto, se señala que el turismo sostenible es de suma importancia porque protege y fomenta las oportunidades para el futuro.

Los beneficios del desarrollo del turismo sostenible en la mayoría de los destinos turísticos en la actualidad dependen de un ambiente limpio, medio ambiente protegido y una cultura específica (Sancho, p.7). Afortunadamente, cuando el turismo se planea teniendo en cuenta el medio ambiente y la población local, éste puede ser un factor importante en la conservación del medio ambiente. Esto se debe a que un paisaje maravilloso con rasgos propios, vegetación, vida animal y aire limpio y agua ofrece la mayoría de recursos que atraen a los turistas. El turismo puede ayudar a justificar la conservación y a subsidiar los esfuerzos de la conservación del medio ambiente (Sancho, 2003:8).

CONAM (como se citó en Chávez, 2016) el turismo sostenible busca satisfacer las necesidades de los turistas actuales y de las zonas receptoras, al mismo tiempo que proteger e incrementar las oportunidades para el futuro. Este es concebido de tal manera que conduzca al manejo de todos los recursos de forma tal que las necesidades económicas sociales estéticas puedan ser satisfechas manteniendo a la vez la integridad cultural, los procesos ecológicos esenciales, las diversidades biológicas y los sistemas que soportan la vida.

Según Colin J. Hunter (autor de Journal of Sustainable Tourism) el turismo sostenible se trata de “un desarrollo turístico que persigue satisfacer las necesidades y deseos de la población local en términos de mejora de los estándares y de la calidad de vida.

Orozco, Nuñez, Aguilar (2008) señala el turismo tiene que contribuir al desarrollo sostenible integrándose en el entorno natural, cultural y humano, debiendo respetar los frágiles equilibrios que caracterizan a muchos destinos turísticos, en particular las pequeñas islas y áreas ambientales sensibles, los lugares arqueológicos e históricos, danza, música, drama, ceremonias, costumbres y valores, todo esto constituye la cultura de un área.

Pérez (2002) de unas formas u otra el turismo sostenible es definido como un modelo de desarrollo económico diseñado para:

- Mejorar la calidad de vida de la población local.
- Proveer mayor calidad de experiencia para el visitante.
- Mantener la calidad del medio ambiente del cual dependen la población local y los visitantes.
- Conseguir mayores niveles de rentabilidad económica de la actividad turística para los residentes locales.

De esta manera el turismo sostenible se basa en preservar los atractivos turísticos ya que esta atiende las necesidades de los turistas, a la vez protege y fomenta las oportunidades para las generaciones a futuro.

Lugares turísticos importantes en el distrito de Végueta según Vilcarino, C. (1993):

- a. La isla San Martín:** Allí está a la vista la histórica Isla San Martín, llamada “Isla de la libertad”, primero porque fue depositario de cantidades de agua, cuyas deyecciones se exportan a los países Europeos y sirvió también al agro nacional. Aquella isla fue llamada Isla Don Martín o de Vegueta porque a la llegada de la expedición Libertadora logra ser el primer asiento de la soldadesca patriota. De allí San Martín observa la exuberante vegetación del valle y los sitios estratégicos para el desembarco, que luego se dirigirá a la villa de Carrión de Velasco y toma como Cuartel General a la antigua casa del Duque de San Carlos, don Fermín Francisco de Carbajal Vargas y Alarcón, es decir el hoy llamado “El Balcón”. La importancia de esta antigua casa es señalaba en el trabajo de investigación histórica “Huaura en el Consenso Histórico del Perú” (Vilcarino, 1993:65).
- b. La albufera.** - paralelo al litoral, a 19 Kilómetros hacia el Norte de Véguetay a 175 Kilómetros de la panamericana Norte se encuentra esta hermosa laguna que deleita a los ojos de los visitantes. Los lugareños lo llaman ALBUFERA por su formación natural, producto de las filtraciones de agua de la irrigación San Felipe. Antes de la irrigación según cuentan, no había remota idea de la existencia de la laguna por el contrario afirman que había cierta posibilidad de in yacimiento salitrero a la orilla cerril que actualmente está vegetado por juncos, totoras. Albufera, según el diccionario de la lengua española, significa laguna formada del agua del mar en playas bajas. De acuerdo a nuestra investigación esta laguna es producto de las filtraciones de agua de irrigación de las pampas de San Felipe, obra que se hiciera durante primer régimen del arquitecto Fernando Belaunde Terry. Porque antes no había esa laguna.

Según su ubicación, se encuentra muy cerca de la localidad del medio mundo.

La albufera de medio mundo está a 175 km. al norte de Lima accesible desde luego porque se llega con facilidad utilizando el panamericano norte. Esta pertenece al histórico distrito de Vegueta, la provincia de Huaura.

La laguna tiene una de 7 kilómetros y su latitud varía entre 200 a 500 metros, en sus orillas hay juncales y totorales. La profundidad calculada es de 2 a 3 metros, la temperatura es de 15 a 20 grados centígrados. es una ecología rica y por consiguiente de consideración turística (Vilcarino, 1993:66).

- c. **Los Viños.** - se encuentran en la portada de la albufera, es una playa tranquila separada de la laguna por una franja de arena fina, la orilla norte presenta pequeños salientes rocosos lamidos tímidamente por las marinas, dejando al visitante acariciar o gustar de sus frescos y hermoso paisaje. En ese sector no hay farallones peligrosos, todo es benignidad y amplitud deleitable por la gran concurrencia de los bañistas (Vilcarino, 1993:66).
- d. **Atahuampa.** -también ofrece esparcimiento playero, aunque difiere mucho de lo anterior por su poca generosidad, garantía y seguridad, porque no cuenta con la presencia de la policía nacional (Vilcarino, 1993:67).
- e. **El Obelisco.** -ubicado en el lugar denominado tambo de mora. Se le considera como un hito dentro de la historia porque hay una verosímil opinión de que San Martín evacuó por allí a la soldadesca patriota vadeando la playa para ponerse en marcha furtivamente hacia Huaura. Por este hecho, sucedió en el mes de noviembre de 1820, el consejo distrital de Végueta construyó este obelisco que perenniza la memoria del general Don José de San Martín, insigne soldado

libertador de tres naciones de Sud América y egregia figura de dimensión universal, razón suficiente para colegirle como el santo de la espada a este famoso hijo de Yapeyu. Se inauguró esta obra el 12 de noviembre de 1971, siendo alcalde don Félix García Díaz.

Según Tapia (2001) encontramos diferentes tipos de turismo:

- a) **Turismo de vacaciones:** Corresponde a los que disponen de un tiempo limitado, para dejar de lado sus ocupaciones ordinarias, su deseo es salir de la rutina para ir a un lugar agradable.
- b) **Turismo de descanso:** Gozan de la libertad de dejar sus tareas en cualquier época, buscan una tranquilidad plena.
- c) **Turismo de salud:** Buscan los climas apropiadas, con aguas termales o con algún tipo de ayuda para la salud.
- d) **Turismo en busca de paisajes:** Son lugares que tienen una gran diversidad. Su objetivo es disfrutar y conocer los distintos entornos naturales del mundo.
- e) **Turismo de aventura:** Es un tipo de turismo que se practica aprovechando los recursos que ofrece la naturaleza.
- f) **Turismo sustentable:** Este tiene gran interés por relacionarse con el ambiente, le invade la preocupación del bienestar del medio. Prefiere los destinos con niveles de sustentabilidad, pues así apoya su cuidado y la vez contribuye con el desarrollo económico del poblado.
- g) **El ecoturismo:** Es aquella modalidad turística ambientalmente responsable consistente en viajar o visitar áreas naturales relativamente sin disturbar, con el fin de disfrutar apreciar y estudiar los atractivos naturales (paisaje, flora y fauna) de dichas áreas, así como cualquier manifestación cultural (del

presente y del pasado) que puedan encontrarse ahí, a través de un proceso que promueve la conservación, tiene bajo impacto ambiental y cultural.

2.2.2.1 Desarrollo turístico

Pearce (como se citó en Córdova, Cristósmomo, Villalba, Zárata, 2017) señala que el desarrollo turístico puede definirse específicamente como el mejoramiento de las instalaciones y servicios idóneos para satisfacer las necesidades del turista y pueden también influir los efectos asociados, tales como la creación de empleos a la generación de ingreso.

El destino turístico es un espacio geográfico determinado, con rasgos propios de clima, raíces, infraestructura y servicio y con cierta capacidad administrativa de las autoridades hacen que se potencialice los atractivos turísticos que puede poseer un lugar; generando el desarrollo de una población (Varisco, 2008).

Pearce (como se citó a Varisco) señala que el desarrollo turístico puede definirse específicamente como el mejoramiento de las instalaciones y servicios idóneos para satisfacer las necesidades del turista y pueden también influir los efectos asociados, tales como la creación de empleos a la generación de ingreso.

Valls (como se citó en Córdova, Cristósmomo, Villalba, Zárata, 2017) el destino turístico de un país que posee un espacio geográfico determinado, con rasgos propios de clima, raíces, infraestructura y servicios, que los desarrollos de los destinos turístico son múltiples y muy variados en la cual identifican grupo o categoría estos son: recursos físico, conocimientos, recurso de capital, estructura, infraestructura y superestructura, recurso culturales e históricos y tamaño de economía del destino.

Teniendo en cuenta que la infraestructura es conjunto de obras y servicios esenciales ofrecidos en su mayoría por el estado para beneficio no únicamente del turismo sino del progreso económico y social en común: agua potable, energía eléctrica, carreteras y la estructura es la instalaciones, equipo y personal, como alojamiento, alimentación, transporte, recreación o servicios complementarios (casas de cambios de moneda, salones de belleza, etc.) y por último la superestructura comprende las instituciones y agrupaciones pública y privadas, nacionales o internacionales, que reglamentan, impulsan y coordinan las tareas del sector turístico. (Dahdá, 2003:13).

Entonces para que exista un destino turístico es necesario que en la ciudad incluyen los recursos, equipamiento e infraestructuras y los servicios adecuados y al tener todo esto posibilitan una imagen contundente e integral para los turistas; es importante para el mejoramiento de la población; ya que esto ayudaría tanto en el crecimiento económico y social.

Una de las limitaciones que encontramos en el distrito son los medios transportes y la infraestructura de las vías, entre otros en la cual esto limita el desarrollo turístico.

Viñals (como se citó en Benites,2012) el desarrollo de un lugar se debe considerar no la afluencia turística de visitantes sino el bienestar generado por la actividad turística, es decir el número de óptimo de visitantes de acuerdo a los recursos ambientales de la zona, la capacidad de la población local de organizar y orientar el desarrollo turístico y la definición de productos y servicios que se adapten a la cualificación de las necesidades de la población

local, que ha de ser la máxima beneficiaria del proceso turístico, considerando además los interés de generaciones futuras (85).

Viñals (como se citó en Benites, 2012) Sin embargo existen condiciones, a considerar, las cuales permiten el desarrollo turístico, siendo las siguientes:

- ✓ *Infraestructura y servicios generales:* accesibilidad, tráfico, transporte público, abastecimiento de agua, limpieza y recogida de basuras, alumbrado público, asistencia sanitaria, seguridad ciudadana, etc.
- ✓ *Aspectos relacionados con el medio ambiente:* saturación del destino, conservación medioambiental del entorno, contaminación acústica, etc.
- ✓ *Equipamiento recreativo, cultural y servicio turístico:* áreas recreativas, oferta comercial, oferta cultural, y de ocio, profesionalidad de los trabajadores del sector turístico y gestión turística.

Ávila (citado en Benites, 2012) considera no solo el aspecto de territorio, sino que incluye a la población considerando:

- ✓ La protección, conservación del medio ambiente y cultura
- ✓ El desarrollo y valoración del patrimonio
- ✓ El crecimiento y la consolidación económica
- ✓ La calidad de vida de los habitantes

Señalando a los ambos autores como Viñals y Ávila podemos reflexionar sobre cada una de los factores mencionados que consideran que es necesario cada aspecto para desarrollarse en la actividad turística en la cual considero el criterio de

Ávila al considerar que es necesario el aspecto poblacional, porque de acuerdo a ello podemos lograr una sostenibilidad turística (Benites, 2012).

Cruz (2006) señala que la actividad turística está conformada por una serie de elementos indirectos y directos que son necesarios para su pleno desarrollo (p.24).

Los elementos indirectos

a. Estructurales (oferta)

Cruz (2006) afirma que “es el conjunto de obras y servicios que constituyen a promover el desarrollo socioeconómico en general. Dentro de estos tenemos las vías de comunicación y de transporte, los servicios públicos generales, las industrias” (p.24).

En el caso del distrito que viene a ser en los medios de transportes, los más accesibles son:

Tabla 2

Medios de transporte

<i>Ciudad Emisora</i>	<i>Medio de transporte</i>	<i>Tiempo de viaje</i>	<i>Distancia (km)</i>
<i>Huacho- Vegueta</i>	Combi	1 horas	16
	Automóvil	25 minutos	16

Fuentes de información física y digital: Oficina de Turismo- Municipalidad Distrital de Végueta, DIRCETU

b. Dinámicos (demanda)

Cruz (2006) señala que “tenemos la corriente turística potencial, que es el conjunto de personas que participan en distinto grado de ciertas características previas a todo desplazamiento turístico” (p.24).

Aspectos socioeconómicos como son la disposición o predisposición al desplazamiento, el tiempo disponible los costos del desplazamiento.

Los elementos directos

a. Estructurales (oferta)

Son todos los bienes y servicios con los que cuenta la nación, región o localidad; estos son (Cruz 2006:25):

- *Recursos turísticos:* involucra a los recursos naturales y culturales.

Tabla 3

Los recursos y atractivos turísticos del distrito de Végueta.

Recursos atractivos	Clasificación	Estado de conservación	Afluencia de visitantes	Temporalidad (meses)	Se encuentra en el inventario turístico	Atributo
ACR Alburas de Medio Mundo	Sitio Natural	Regular	20,000	Todo el año	Si	Corredor biológico pacífico
Sito Arqueológico de Vichama	Manifestación Cultural	Regular	5,850	Todo el año	Si	Investigación arqueológica y promoción artesanía milenaria
Isla Don Martin	Sitio Natural	Regular	100	Todo el año	Si	Investigación protección y conservación de la biodiversidad marino costera, producción del guano
Artesanía	Folklore	Regular	1,000	Todo el año	Si	Identidad e ingresos económicos
Museo comunitario de Végueta	Manifestación cultural	Regular	1,036	Todo el año	Si	Trasmisión de valores sociales y

						culturales sociedad de Vichama
Mito del Dios Vichama	Folklore	Buena	S/información	Se celebra en el aniversario de Vichama (agosto)	Si	Da una explicación sobre el poblamiento de Végueta y el origen de los alimentos
Caleta de pescadores	Sitio natural	Regular	5,000	Diciembre-Marzo	Si	Seguridad alimentaria
Playa los Viños	Sitio natural	Regular	6,000	Diciembre-Marzo	Si	Recreación
Playa tambo de Mora	Sitio natural	Regular	4,000	Diciembre-Marzo	Si	Recreación y Varadero
Fiesta de San Juan Bautista	Acontecimiento programados	Bueno	8,000	Junio	Si	Fiesta patronal del distrito
Iglesia San Juan Bautista	Manifestaciones culturales	Regular	10,000	Todo el año	Si	Monumento Histórico

Fuente de formación física y digital: Oficina de Turismo- MDV. Inventario Nacional de Recurso

- *Servicios turísticos estos pueden ser generales o específicos como: agencia de viaje, alojamiento, alimentación, transporte, recreación, servicios bancarios, comercios especializados, servicios financieros y de seguros.*

Situaciones de los servicios turísticos y condiciones locales para el desarrollo del turismo en el caso del distrito de Végueta.

Tabla 4

Establecimiento de hospedajes

Número total de establecimientos de hospedaje por clasificación	CAPACIDAD OFERTADA		FORMALIDAD	
	N° total de habitaciones	N° total de camas	N° de establecimientos de hospedaje con RUC	N° de establecimientos de hospedaje registrado en DIRCETUR
Hostal	30	43	04	01
Hospedaje	31	54	03	00
Sin clasificar	49	127	02	02

Fuentes de información física y digital: Oficina de Turismo- Municipalidad Distrital de Végueta

Tabla 5***Servicio de alimentos y bebidas***

Número total de servicios de alimentos y bebidas	CAPACIDAD OFERTADA		FORMALIDAD		
	N° total de mesas	N° total de sillas	N° de funcionamiento municipal	N° de A&B con RUC	N° de A&B registrado en DIRCETUR
07	48	57	07	07	00

Fuentes de información física y digital: Oficina de Turismo- Municipalidad Distrital de Végueta

Tabla 6***Agencia de viaje u operadores turísticos (Huacho-ciudad soporte)***

Número total de operadores de turismo y agencia de viaje	Público objetivo (nacionales-extranjeros)	FORMALIDA		
		N° de operadores de turismo y agencia de viaje con línea de funcionamiento municipal	N° de operadores de turismo y agencias de viajes con RUC	N° de operadores de turismo y agencia de viajes registrado en DICETUR
09	Nacional-extranjero	09	09	08

Fuentes de información física y digital: Oficina de Turismo- Municipalidad Distrital de Végueta

b. Dinámicos (demanda)

Cruz (2006) señala que “son las promociones turísticas de un país, región o localidad por parte de compañías o empresas estatales y/o particulares y las específicas que son cuando se promociona un atractivo turístico en particular o un servicio turístico concreto y responden a intereses de empresas particulares” (p,25) .

En el ámbito del distrito de Végueta, no están instaladas instituciones educativas técnicas o superiores en turismo. Estas se ubican en Huacho, capital de la provincia de Huaura a 20 min. De la capital distrital de Végueta, a una distancia de 16 km.

En la cual consideramos las siguientes dimensiones del desarrollo turístico que fueron señalados por Viñals (2002):

- ✓ *Infraestructura y servicios generale*
- ✓ *Aspecto relacionado con el medio ambiente*
- ✓ *Equipamiento recreativo, cultural y servicio turístico*

1. *Infraestructura y servicios generales*

Viñals (como se citó en Benavides) señala que contar con una adecuada infraestructura es importante para mejorar la calidad de la oferta y en el disfrute de la actividad recreativas; esto permitirá concentrar mayor cantidad de turista la cual conlleva el desarrollo de la ciudad, para esto es necesario tener en cuenta la accesibilidad, tráfico, transporte público, abastecimiento de agua, limpieza y recogida de basuras, alumbrado público, asistencia sanitaria, seguridad ciudadana, etc.

Considera que la falta de infraestructura, no permite el desarrollo del turismo debido que no es accesibles para los turistas, estos problemas son visibles en las zonas turísticas del distrito de Vegueta, a la vez existe una gran dificultad en los accesos de transporte público, abastecimiento de agua, limpieza pública y recogida de basuras, alumbrado público, asistencia sanitaria, seguridad ciudadana, etc. Las autoridades no le dan mucha importancia a estos problemas que son relevantes para el desarrollo turístico.

Blanco (como se citó Covarrubias, 2015) define la infraestructura turística como la dotación de bienes y servicios con que cuenta un territorio para sostenersus

estructuras sociales y productivas y como tal condiciona el desarrollo turístico, señalando lo siguiente:

- Servicios básicos: agua, electricidad, teléfono, recolección de basura, red sanitaria, etc
- Transportes: puertos, aeropuertos, autobús, taxis.
- Caminos: rutas existentes, estado.
- Servicios: comercio, salud, educación, comunicaciones, etc.

Tabla 6

La infraestructura en el distrito de Végüeta

Servicios	Breve descripción
Agua	65% de vivienda cuenta con servicio de agua potable.
Alcantarillado	55% cuenta con red de alcantarillado
Electricidad	En su totalidad, salvo los nuevos asentamientos humanos
Telefonía	Déficit
Internet	Déficit
Salud	Cuenta con una red de cinco postas y un centro de salud
Seguridad	Cuenta con una comisaria PNP y puesto de auxilio rápido, serenazgo y seguridad
Terminales	No cuenta, solo hay paraderos
Establecimientos comerciales	Dos mercados de abastos, tiendas de abarrotes.

Fuentes de información física y digital: Oficina de Turismo- Municipalidad Distrital de Végüeta

La infraestructura general es la base para que un destino se encuentre en condiciones que permitan a la población la facilidad de desarrollarse como una sociedad activa.

Covarrubias (2015) señala que la infraestructura turística permite el desarrollo turístico, es por ello que deben existir planes estratégicos y gestiones para que cada destino mantenga dicha infraestructura de modo que el turista disfrute y se sienta como de acuerdo a las instalaciones o servicios que este requiera (p.4).

Secretaría de Turismo (como se citó en Covarrubias, 2015) la infraestructura turística debe estar a disposición de todas las personas que integran una comunidad, sean residentes o visitantes, su función básica es satisfacer las necesidades de la población.

Podemos señalar que las ofertas turísticas son atractivos para los turistas, esto es la clave fundamental para el desplazamiento de los turistas, y esto permite generar ingresos para el desarrollo de la población.

Para otros autores, los elementos del turismo son la oferta y demanda cada una de ellas con sus respectivos componentes como lo señala (Cruz, 2006:26)

La oferta turística y sus componentes

- **La estructura o planta turística:** es el equipo receptor como hoteles, agencias de viajes, transportes, espectáculos, etc. Los cuales deben de ser

habilitados por el núcleo receptor con el fin de atender a las corrientes turísticas que lleguen.

- **La infraestructura:** conjunto de obras o servicios que sirven de base para promover el desarrollo turístico de una localidad determinada esto dependerá de gran parte de la existencia de obras como: vías de acceso, transportes, carreteras, instalaciones de luz, alcantarillados, teléfono y servicios médicos como asistencias médicas, bancos, etc.
- **La superestructura turística:** conformado por organizaciones tanto privadas como públicas que surgen para planear, ejecutar y difundir campañas de propaganda y para la creación de oficinas de información.
- **Atractivo turístico:** son todos aquellos elementos naturales, culturales o hechos sociales que mediante una adecuada y racionada actividad humana, pueden ser utilizados como causa suficiente para motivar o perpetuar el desplazamiento turístico.

Así mismo estos elementos capaces de motivar corrientes turísticas, es decir son aquellos valores turísticos que posee una nación, región o localidad y que son factibles de explotarse turísticamente.

Demanda del turismo

Es un elemento fundamental el realizador del desplazamiento es decir el turista, actualmente la cantidad de turista viene aumentando creando mayor variedad en los fenómenos y relaciones que está más produce a consecuencia de sus viajes.

Para el desarrollo de turismo es necesario que exista una estructura urbana adecuada, ya que en lugar turístico como lo es el distrito lo que refleja son las bellezas naturales y culturales que puede poseer el lugar y también la infraestructura y los servicios.

2. *Equipamiento recreativo, cultural y servicios turísticos*

Viñals (como se citó en Benites, 2012) señala que el equipamiento es el eje fundamental para el funcionamiento de la actividad turística moderna. Está constituida por empresas o instalaciones que producen un conjunto de servicios de primera necesidad para los turistas como podemos encontrar oficinas de turismo, hoteles, restaurantes, etc.

Viñals (como se citó en Benites, 2012) señala para el equipamiento recreativo, cultural y servicios turístico hay que tener en cuenta las áreas recreativas, ofertas comerciales, ofertas culturales, y de ocio, profesionales del sector turístico y gestión turística.

Rosales, Cacique, López (2011) señala que la recreación surge como una necesidad debido a que la complejidad creciente de la vida moderna exige que recreación y trabajo se complementen, a fin de que el individuo pueda rendir una fructífera jornada de trabajo sin que tenga que agotarse física y moralmente .

El turismo recreativo no es otra cosa que el turismo convencional, es decir, los viajes que realiza la gente con fines de descanso, de orden médico, de recreación y

esparcimiento, entre otros. Sin fines que sean económicos solo aquellos que le permitan despejar del estrés cotidiano descansar, conocer otros sitios.

El turismo recreativo es un viaje de diversión y esparcimiento, cuyo mayor interés es pasarla bien. El turismo recreativo es una actividad turística donde se realizará eventos recreativos de los habitantes de la ciudad como también para el turista. En estas zonas recreativas son áreas como zoológicos, playas, parques, juegos, danza, deportes, teatro fotografía, música, escultura, fiesta, entre otros (Friday, 2006).

El turismo de recreación genera beneficios económicos, sociales, culturales.

Actividades del turismo recreativos

(Rosales, Cacique, López, 2011) menciona que las actividades recreativas se pueden estudiar a través de tres variables:

- a. ***Especies de la actividad:*** se refiere a los diferentes tipos de actividades, pueden ser divididas en cinco categorías:
 - *Esparcimiento:* Comprende como paseo, uso de playas o de piscinas, excursiones se puede decir todas aquellas actividades que resulten un atractivo para el turista.
 - *Visitas culturales:* Se refiere a las actividades como visitas a museos, monumentos artísticos, iglesias, ruinas, zonas arqueológicas, lugares turísticos, visitas a sitios artesanales, fiestas populares y tradiciones folklóricas.
 - *Sitios naturales:* Corresponde a la observación y al disfrute de la naturaleza en sus diferentes manifestaciones.

- *Actividades deportivas:* se refiere a todas aquellas actividades que involucra una actividad física, así como actividad deportiva.
 - *Asistencia a acontecimientos programados:* esta tiene que ver con los espectáculos de luz y sonido, exposiciones, festivales, concurso de belleza, corrida de toros, partido de futbol, entre otros.
- b. Naturaleza de la actividad:** Refiere a las prácticas de una actividad recreativa. En la cual se va investigar el comportamiento del turista.
- c. Estructura de la actividad:** la intensidad y la distribución en el espacio son dos aspectos que conforman la estructura de la actividad que puede realizar un turista ya sea en aspecto cultural, social, recreativo.

En los casos del turismo culturales son movimiento de personas a lugares de interés culturales (zonas arqueológicas, monumentos, museos, la gastronomía, fiestas patronales, folklore, espectáculo de teatro, danza, música, artesanía, entre otros) de distintos lugares, con la intención de obtener nueva información y experiencias.

Así mismo teniendo en cuenta el aspecto cultura Covarrubias (2015) señala que los recursos culturales de la variedad de actividades con los que cuenta la sociedad ya que existen vínculos entre la historia y la evolución de un sitio determinado. Es por esto que los recursos naturales constituyen la identidad de las comunidades y de esta manera es de suma importancia cuidar ya que son únicos y representativos del patrimonio turístico que hacen posible un producto turístico de calidad.

Blanco (como se citó en Covarrubias, 2015) menciona que los recursos culturales son el resultado de la creatividad humana, donde encontramos aquellas

manifestaciones socioculturales como son: las creaciones estéticas (pintura, escultura, música, danza, artesanías, arquitectura, etc) pasadas y presentes.

Claudia Toselli, señalaba el valor del turismo cultural puede cumplir un papel estimulador para revalorizar, afirmar y recuperar los elementos culturales que caracterizan e identifican a cada comunidad ante un mundo globalizado.

El patrimonio cultural no se limita a monumentos y colecciones de objetos, sino que comprende también tradiciones o expresiones vivas heredadas de nuestros antepasados y transmitidas a nuestros descendientes (Olivera, 2011).

Es así que los patrimonios culturales son las herencias culturales que van de generación en generación y en la cual están compuesto por diversos bienes naturales y culturales (tangibles e intangibles) que caracterizan a en el distrito de Vegueta; poseer toda riquezas culturales e históricos.

Aspecto tangible

Incluye todos los bienes culturales que pueden trasladarse de un lugar a otro, es decir, objetos como pinturas, cerámicas, orfebrería, mobiliario, esculturas, monedas, libros, documentos y textiles, entre otros (MC, p. 13). También se refiere a lo que llamamos cultura viva, como lo es el folclor, la medicina tradicional, el arte popular, las leyendas, el arte culinario, las ceremonias y costumbres, etc. Estas culturas tangibles se pueden sub-dividir en:

- **Muebles:** En la cual están conformado por los manuscritos, documentos, artefactos históricos, grabaciones, películas, fotografías, películas, obras de artes y artesanía.

- **Inmuebles:** Están conformados por monumentos o sitios arqueológicos, sitios históricos, monumentos artísticos, monumentos públicos, paisajes culturales, entre otros.

Aspecto Intangible o Inmaterial

Se refiere a los bienes culturales que no pueden trasladarse y abarca tanto los sitios arqueológicos (huacas, cementerios, templos, cuevas, andenes, entre otros) (MC, p. 13).

También están conformados por (lenguaje, costumbres, religiones, leyendas, mitos, música).

3. *Aspecto relacionado con el medio ambientes:*

Hernández & Mar (2014) señalan que el medio ambiente es el conjunto de relaciones fundamentales que existe entre el mundo material o biofísico (atmósfera, litosfera, hidrosfera, biosfera) y el mundo sociopolítico, y es el ámbito donde tiene lugar las relaciones de la especie humana (p.9).

El entorno natural se ha convertido en la tracción de muchos destinos turísticos. En la actualidad una buena parte del turismo suele desarrollarse sobre ambientes frágiles y por lo tanto muy vulnerables a la presión humana como: pequeñas islas, zonas litorales y zonas rurales. Sin embargo si se enfatizaran por la preocupación de la protección de esas áreas naturales turística tanto por las autoridades y por la población esto sería un elemento fundamental para el logro de la competitividad de cualquier destino turístico.

Para efecto Viñals (como se citó en Benites, 2012) señala que es necesario centrarse en el cuidado de medio ambiente ya que es una área condicionada para la

vida de diferentes vivos donde se incluyen los elementos naturales y sociales; en la conservación del medio en cual esto conlleva a la vida prolongada y sostenida de toda las generaciones. En el aspecto ambiental las dificultades presenta son la saturación del destino, conservación medioambiental del entorno, contaminación acústica, etc.

Picornell, Díaz, Dachary & Arnaiz (como se citó en Orozco, Núñez, Virgen) señalan que el impacto ambiental del turismo que más reflejan con presión son los siguientes:

- Contaminación, de las aguas litorales, como consecuencia de la construcción urbanística como: hoteles, negocios turísticos, etc.; en la cual esto puede provocar generación de desechos que originan problemas de depuración de aguas residuales, recogida de basura, etc.
- Degradación de espacios naturales, como consecuencia de la transformación de comunidades naturales en espacios urbanizados sin vegetación.
- Degradación de la flora y fauna por desarrollo indiscriminada de las actividades turísticas.
- Contaminación paisajística debido a las edificaciones fuera de la medidas del entorno, grandes y dominantes construcciones hoteleras y gigantescas edificaciones a lo largo de la costa o de valles de montaña con efecto barrera.

Todas estas presiones señalados sobre el medio ambiente natural no son explotadas racionalmente pueden ocasionar un estrés ambiental causando daños destructivas.

Orozco, Núñez, Virgen (2008) señala que una explotación óptima de los recursos turísticos exige una ordenación del territorio que, de una parte suponga un mejor aprovechamiento y de otra ayude a respetar el entorno mediante medidas encaminadas a procurar un desarrollo sostenible.

Es necesario explotar nuestros recursos naturales de una manera razonable, señalando que esto es indispensable para el ser humano, ya que siempre someten las condiciones a la naturaleza siendo naturales del relieve, el clima, y las aguas, así como las especies animales y vegetales.

2.3 Definiciones Conceptuales

-Desarrollo: es el proceso por el cual una comunidad progresa y crece económica, social, cultural o políticamente (Pérez, 2015)

-Desarrollo Turístico: Varisco (como señalo a Pearce) es mejoramiento de las instalaciones y servicios idóneos para satisfacer las necesidades del turista y pueden también influir los efectos asociados, tales como la creación de empleos a la generación de ingreso.

-Desarrollo sostenible: el desarrollo sostenible es entendido como aquella macro política estatal que tiene un enfoque netamente de crecimiento económico que está permeado por aspectos ambientales; siendo ello una visión netamente antropocéntrica, e individualista; por otro lado, también puede ser contextualizado, sí como macro política, pero donde ésta debe ser vista como aquella que ayude a transformar y revolucionar la existencia extra y dentro de cada nación en pro a un buen y equitativo futuro (Sagot, 2010 pg: 1)

-Estructura urbana: la estructura urbana está formada por los usos del suelo, las actividades económicas, las necesidades y características de la población, se puede señalar que en la actualidad la distribución de los espacios existe una irregularidad, en la cual podemos señalar que la estructura es el ordenamiento de la ciudad tanto interno como externo, que esto es necesario para el desarrollo adecuado de una ciudad (Zúñiga, 2006).

-Sistema urbano: son el conjunto de partes o componentes que en forma sinérgica hacen posible que la sociedad funcione como un sistema y en la cual estos son: el sistema de centros, sistema de grandes instalaciones, sistemas de producción, sistema de infraestructura técnica, sistema de red vial y comunicaciones, sistema de áreas verdes, recreacionales y deportivas, sistema de instalaciones especiales, sistema ambiental, sistema de producción (Zúñiga, 2006)

-Sistema social: es un concepto que explica cómo se encuentra constituida la sociedad, donde los individuos o un grupo de personas establecen relaciones sociales, interactúan de muchas formas o los seres humanos acostumbran a vivir en común de manera estructurada (Medina,2013)

-Sistema natural: son los elementos materiales que existen en forma espontánea en nuestro territorio, y que al ser explotados por la población se convierte en bienes de consumo, con los que se satisfacen las necesidades humanas” (Benavides, 1945:77).

-Turismo: es una actividad de esparcimiento que presupone su opuesto, a saber el trabajo organizado y regulado (Urry, 2004)

-Turismo cultural: Claudia Toselli, señalaba el valor del turismo cultural puede cumplir un papel estimulador para revalorizar, afirmar y recuperar los elementos culturales que caracterizan e identifican a cada comunidad ante un mundo globalizado.

-Turismo recreativo: el turismo recreativo es una actividad turística donde se realizará eventos recreativos de los habitantes de la ciudad como también para el turista. En estas zonas recreativas son áreas como zoológicos, playas, parques, juegos, danza, deportes, teatro fotografía, música, escultura, fiesta, entre otros.

2.4 Formulación de Hipótesis

2.4.1 Hipótesis General

- La estructura urbana se relaciona directamente con el desarrollo turístico en el distrito de Végueta, 2018.

2.4.2 Hipótesis Específicos

- Existe una relación significativa entre el componente sistema urbano con el desarrollo turístico distrito de Végueta, 2018.
- Existe una relación significativa entre el componente sistema social con el desarrollo turístico en el distrito de Végueta, 2018.
- Existe una relación significativa entre el componente sistema natural con el desarrollo turístico en el distrito de Végueta, 2018.

Capítulo III

METODOLOGIA

3.1 Diseño metodológico

3.1.1 Tipo de Investigación

La presente investigación denominada Estructura Urbano y Desarrollo Turístico, se circunscribe en el tipo de investigación básica debido a que se apoya dentro de un contexto teórico. Con respecto al tipo de investigación básica, Moreno (1987), explica que: “la investigación básica también llamada pura o fundamental tiene como propósito la aportación de elementos teóricos al conocimiento científico sin intención de su corroboración directa en un campo concreto de aplicación” (37).

3.1.2 Nivel de la investigación

El presente estudio se única en el nivel correlacional de corte transversal, dado que el estudio pretende demostrar la relación entre las variables de Estructura urbana y Desarrollo turístico. Hernández, Fernández & Baptista (2010), sostiene que los

estudios correlacionales son saber cómo se puede comportar un concepto o variable conocido el comportamiento de otras variables relacionadas. Este tipo de estudio describen relaciones en uno o más grupos o subgrupos, y suelen describir primero las variables incluidas en la investigación, para luego establecer las relaciones entre estas (en primer lugar, son descriptivos de variables individuales, pero luego van más allá de las descripciones: establecen relaciones) (p.198).

Supo (2012), sostiene que el nivel relacional: “son estudios bivariados o que relacionan dos variables, que solo pretenden demostrar dependencia probabilística entre eventos; no son estudios de causa y efecto” (2).

3.1.3 Diseño

No experimental, transversal explicativo causal

Hernández, Fernández & Baptista (2010) manifiestan que el diseño no experimental: Es la investigación que se realiza sin manipular variables. Es decir, se trata de estudios donde no hacemos variar en forma intencional las variables independientes para ver su efecto sobre otras variables. Lo que hacemos en la investigación no experimental es observar fenómenos tal como se dan en su contexto natural, para posteriormente analizarlos (p.192).

En los diseños transeccionales correlacionales-causales, las causas y los efectos ya ocurrieron en la realidad (estaban dados y manifestados) o están ocurriendo durante el desarrollo del estudio, y quien investiga los observa y reporta. En cambio, en los diseños experimentales y cuasiexperimentales se provoca intencionalmente al menos una causa y se analizan sus efectos o consecuencias.

Para ello Hernández, Fernández y Batista (2010) mencionan que “un estudio no experimental no se genera ninguna situación, sino que se observan situaciones y existentes, no provocadas intencionalmente en la investigación por quien o realiza” (149). Es transversal porque medición se realizará en una sola oportunidad es decir en esta ocasión la investigación se realiza dentro un periodo de un año.

3.1.4 Enfoque

La presente investigación corresponde al enfoque cuantitativo, porque los datos que se van a extraer de la realidad se van a convertir datos numéricos; posteriormente serán cuantificadas a través de modelos estadísticos e inferenciados. Según Hernández, Fernández y Baptista (2006) refieren que “el enfoque cuantitativo usa la recolección de datos para probar hipótesis, con base en la medición numérica y el análisis estadístico, para establecer patrones de comportamiento y probar teorías” (4).

3.2 Población y muestra

3.1.1. Población

Según Arias (como se citó en Benítez, 2012) sostiene que la población “es un conjunto finito o infinito de elementos con características comunes para las cuales serán extensivas las conclusiones de la investigación. Esta queda delimitada por el problema y los objetivos de investigación”. La población de la presente investigación estará conformada por los ciudadanos del distrito de Végueta, hombres y mujeres. Teniendo referencia de un aproximado de viviendas, se muestra en la siguiente tabla:

Tabla N° 1

Total de viviendas

CALLES	VIVIENDAS	SUB-MUESTRA
San Martin	32	18
Grau	48	27
Bolognesi	39	22
Gamarra	19	11
2 de Mayo	19	11
Tarapacá	19	11
	176	100

Fuente: *elaboración propia*

3.1.2. Muestra

Hernández, Fernández y Batista (2010) sostienen que la muestra es en esencia, un subgrupo de la población. Digamos que es un subconjunto de elementos que pertenecen a ese conjunto definido en sus características al que llamamos población (p.217).

El tipo de muestra de la investigación es muestra probabilística estratificada, es decir cualquier ciudadano tiene la probabilidad de ser encuestado. Por otro lado, debido a que son 6 calles principales en las cuales están Av. Grau, Av. San Martin, Av. Bolognesi, Av. Gamarra, AV. 2 de Mayo y calle Tarapacá; se hará una estratificación de la muestra.

Muestreo

Tenemos la población N total que es 176, de la cual obtendremos el número de muestra de la siguiente manera.

$N = 176$.

Formula:

$$n = \frac{Z^2 (p \cdot q) N}{e^2(N - 1) + Z^2 (p \cdot q)}$$

Dónde:

N = es el numero óptimo de individuos a entrevistar (número de muestra).

z = valor de la tabla z - normal estándar para un 95 % de confianza para estimar la proporción P (éxito) en la población: = 1.96.

p = proporción = 0.5.

q = precisión = 0.5.

$E = 5\%$ =error de muestreo: 0,05.

Aplicación de la fórmula para hallas la muestra poblacional

$$n = \frac{(1,96)^2 \times (0,5 \times 0,5) \times 176}{(0,05)^2 (175 - 1) + (1,96)^2 \times (0,5 \times 0,5)}$$

$$n = 121$$

$$n = \frac{121}{176}$$

$$n = 0.68$$

Ajustamos la muestra, ya que $E \leq 5\%$ mediante la siguiente fórmula:

Fórmula:

$$n = \frac{n}{1 + \frac{(n-1)}{N}}$$

Dónde:

n = tamaño de la muestra

$n - 1$ = tamaño de la muestra menos 1

N = tamaño de la población

Aplicación de la formula

$$n = \frac{121}{1 + \frac{(121-1)}{176}}$$

$$n = \frac{121}{1 + 0,6818}$$

$$n = \frac{121}{1,6818}$$

$$n = 72$$

La muestra total es de 72, por lo tanto, estos serán los encuestados.

3.3 Operacionalización de la variable

VARIABLE	DIMENSIONES	INDICADORES	ÍTEMS
V1 Estructura urbana	Componente sistema urbano	-Sistema de red vial	X1.1.1
		-Sistemas de áreas verdes	X1.1.2
		-Sistema de Infraestructura técnica	X 1.1.3
		Sistema de equipamiento	X. 1.1.4
	Componente sistema social	-Inseguridad	X 1.2.1
		-Crecimiento demográfico	X.1.2.2
		-Ruptura culturales	X.1.2.3
		-Desempleo	X.1.2.4
	Componente sistema natural	-Paisajes atractivo	X1.3.1
		-Clima	X1.3.2
V2 Desarrollo turístico	Infraestructura y servicios generales	-Accesibilidad	Y2.1.1
		-Transporte publico	Y2.1.2
		-Abastecimiento de agua	Y2.1.3
		-Limpieza y recogida de basura	Y2.1.4
		-Asistencia sanitaria	Y2.1.5
		-Seguridad ciudadana	Y2.1.6
	Equipamiento recreativo, cultural y servicios turísticos	-Áreas recreativas	Y2.1.1
		-Oferta comercial	Y2.1.2
		-Oferta cultural	Y2.1.3
		-Profesional del sector turístico	Y2.1.4
		-Gestión turística	Y 2.1.5
	Aspecto relacionados con el medio ambiente	-Conservación medioambiental del entorno	Y2.1.1

3.4 Técnica e instrumento de investigación

3.4.1 Técnica a emplear

La técnica que se empleará será la encuesta estructurada.

Tamayo y Tamayo (como se citó en Loggiodice, 2012) manifiesta que: “La encuesta es aquella que permite dar respuesta a problemas en términos descriptivos como de relación de variables, tras la recogida sistemática de información obtenida”

3.4.2 Descripción de los instrumentos

Cuestionario es un medio para la recolección de datos de forma directa que provienen de experiencias tanto objetivas como subjetivas de personas que conforman la muestra poblacional, permitiendo la obtención de informaciones sobre el problema de investigación.

Tamayo y Tamayo (como se citó en Loggiodice, 2012) señala que: “El cuestionario contiene los aspectos del fenómeno que se consideran esenciales; permite, además, aislar ciertos problemas que nos interesan principalmente; reduce la realidad a cierto número de datos esenciales y precisa el objeto de estudio” (p.124).

El cuestionario está compuesto por la variable estructura urbana y desarrollo turístico. Donde la primera variable está compuesta por las siguientes dimensiones: Componente sistema urbana, componente sistema social, componente sistema natural. El instrumento consta de con el criterio de 11 ítems

ponderando con el criterio de valoración según la escala de Likert, cuyas alternativas son: totalmente de acuerdo (1), De acuerdo (2), ni de acuerdo ni desacuerdo (3), en desacuerdo (4).

Componente sistema urbana (ítems1-4)

Componente sistema social (ítems5-8)

Componente sistema natural (ítems9-11)

Los niveles y rangos de diagnóstico o calificación propuestos corresponden a los siguientes.

Tabla de niveles y rangos para medir la estructura urbana

NIVELES	RANGOS
Malo	(11-21)
Regular	(22-32)
Bueno	(33-55)

La segunda variable está compuesta por las siguientes dimensiones: infraestructura y servicio generales, equipamiento recreativo, cultura y servicio turístico y aspecto relacionados con el medio ambiente. El instrumento consta de con el criterio de 12 ítems ponderando con el criterio de valoración según la escala de Likert, cuyas alternativas son: totalmente de acuerdo (1), De acuerdo (2), ni de acuerdo ni desacuerdo (3), en desacuerdo (4).

Infraestructura y servicio generales (ítems12-18)

Equipamiento recreativo, cultura y servicio turístico (ítems19-22)

Aspecto relacionado con el medio ambiente (ítems23)

Los niveles y rangos de diagnóstico o calificación propuestos corresponden a los siguientes:

Tabla de niveles y rangos para medir la satisfacción del usuario

NIVELES	RANGOS
Malo	(9-17)
Regular	(18-26)
Bueno	(27-45)

Validez y confiabilidad de los instrumentos

Una vez elaborados los instrumentos, estos serán sometidos a prueba de validez externa mediante juicio de expertos y confiabilidad interna mediante el cálculo del coeficiente Alfa de CronBach.

Validez

La validez según Hernández, Fernández y Bdpista (2014), menciona que “es el grado en que un instrumento mide la variable en que se busca medir” (p. 200), es decir, que tan válido resulta ser el instrumento para medir la estructura urbana y desarrollo turístico en el distrito de vegeuta-2018.

Confiabilidad

Confiabilidad según Hernández, Fernández y Bdpista (2014), definen que “es el grado en que un instrumento produce resultados consistentes y coherentes”

(p.200), en este sentido, la confiabilidad del instrumento se obtuvo mediante una primera aplicación de una prueba piloto a 12 pobladores del distrito de Vegueta, donde se aplicó la fórmula del cálculo del Coeficiente Alfa de CromBrach basado.

Al obtener el resultado de confiabilidad se interpretó de acuerdo a lo siguiente:

Valores	Nivel
0.81 a 1.00	Muy alta confiabilidad
0.61 a 0.80	Alta confiabilidad
0.41 a 0.60	Moderada confiabilidad
0.21 a 0.40	Baja confiabilidad
0.01 a 0.20	Muy baja confiabilidad

Estadística de fiabilidad

Estadísticas de fiabilidad	
Alfa de Cronbach	N de elementos
,818	23

Fuente: elaboración propia

El coeficiente obtenido para el instrumento del variable desarrollo turístico fue de 0.818

3.5 La técnica de procesamiento de datos

Con la información proporcionada por los instrumentos, se elaboró una base de datos para realizar en análisis estadístico. Para ello, se utilizó el paquete estadístico IBM SPSS Statistics versión 22. Con la obtención de dicha información estadística,

se elaboraron tablas de distribución de frecuencias simples y; el análisis de correlación de las variables del estudio (Estructura urbana y desarrollo turístico), mediante correlaciones bivariadas (tablas cruzadas) y prueba de spearman, a un nivel de significatividad estadística de $< .05$; junto con las medias y desviaciones típicas de cada variable.

Capítulo IV

RESULTADOS

4.1.1 Presentación de cuadros, gráficos e interpretaciones.

4.1.2 Análisis descriptivo univariado

Tabla 1

Población encuestada del distrito de Vegueta, según sexo 2018.

Sexo	n	%
Femenino	30	41.7%
Masculino	42	58.3%
Total	72	100.0%

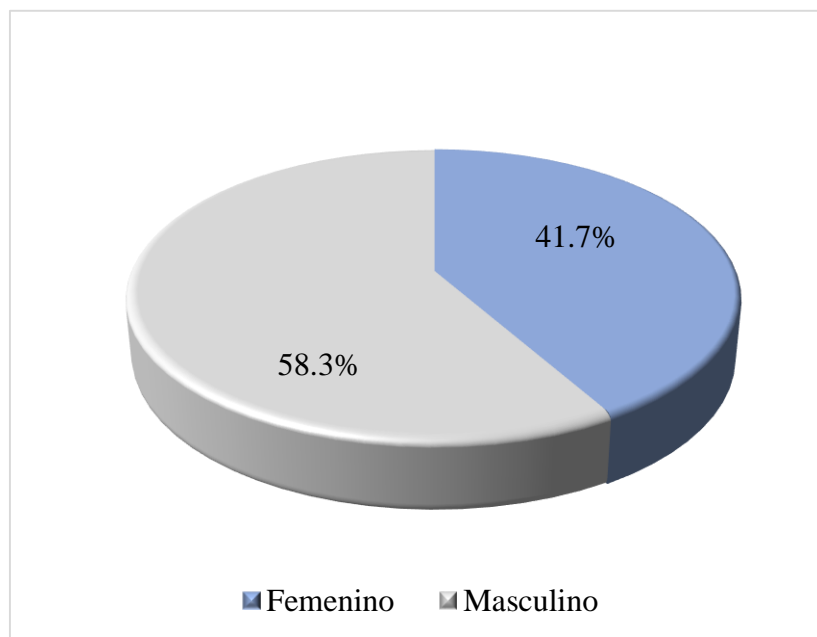
Fuente: Elaboración Propia

Interpretación

En relación al sexo (tabla 1) podemos concluir, que de 72 ciudadanos encuestados en el distrito de Vegueta, el 58.3%(42) de ellos corresponden al sexo masculino y el 41.7%(30) del sexo femenino.

Figura 1

Población encuestada del distrito de Vegueta, según sexo 2018.



Fuente: Elaboración Propia

Tabla 2

Población encuestada del distrito de Vegueta, según grupo de edad 2018.

Edad (grupos)	n	%
18 - 29	15	20.8%
30 - 59	37	51.4%
60 a +	20	27.8%
Total	72	100.0%

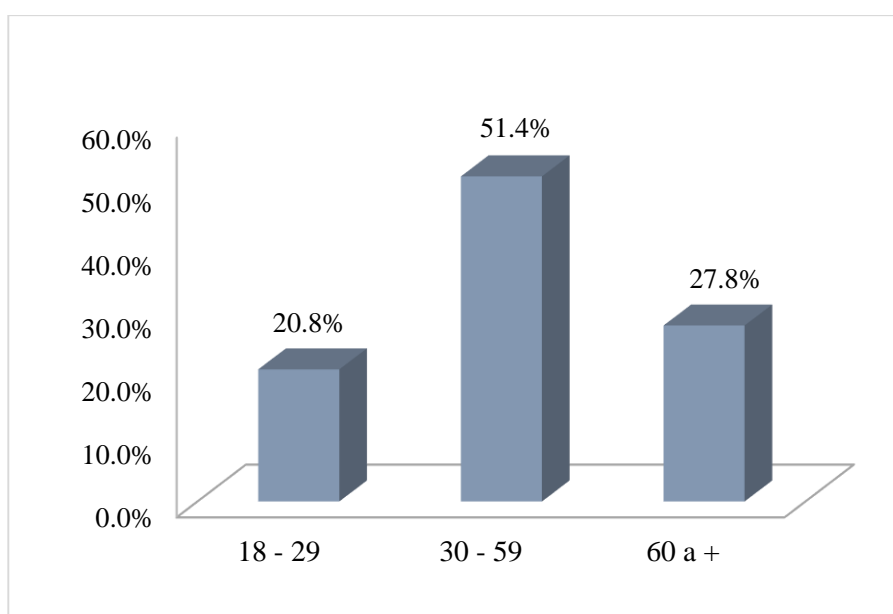
Fuente: Elaboración Propia

Interpretación

Respecto a la variable edad (tabla 2) podemos concluir, que de 72 ciudadanos encuestados en el distrito de Vegueta, el 51.4%(37) de ellos se encuentran entre 30 y 59 años (adultos), el 27.8%(20) fueron mayores de 60 años (adultos mayores) y el 20.8%(15) entre 18 y 29 años (jóvenes).

Figura 2

Población encuestada del distrito de Vegueta, según grupo de Edad 2018



Fuente: Elaboración Propia

Tabla 3

Población encuestada del distrito de Vegueta, según nivel de estudio 2018

Nivel de estudio	n	%
Primaria	15	20.8%
Secundaria	39	54.2%
Superior técnico	6	8.3%
Superior universitario	12	16.7%
Total	72	100.0%

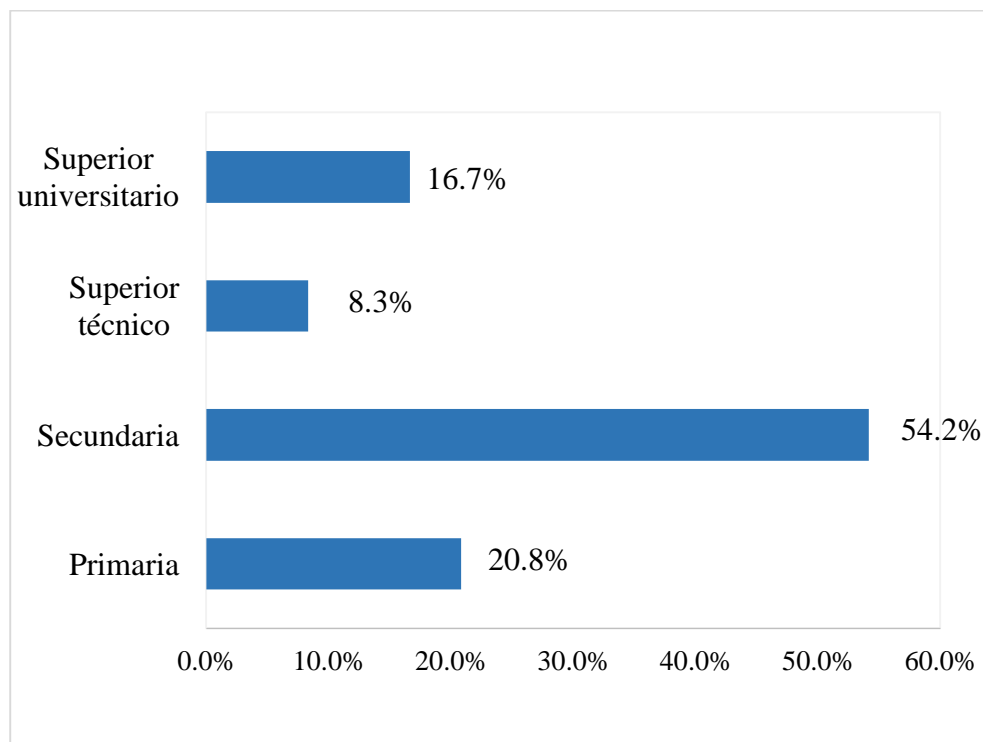
Fuente: Elaboración Propia

Interpretación

En cuanto al nivel de estudio (tabla 3) podemos concluir, que de 72 ciudadanos encuestados en el distrito de Vegueta, el 54.2% (39) de ellos alcanzaron un nivel de estudios secundaria, el 20.8% (15) nivel primaria, el 16.7% (12) superior universitario y 8.3% (6) superior técnico.

Figura 3

Población encuestada del distrito de Vegueta, según nivel de estudio 2018



Fuente: Elaboración Propia

4.1.3 Análisis Bivariado

Tabla 4

Estructura urbana y desarrollo turístico, Vegueta 2018

Estructura urbana	Desarrollo turístico						Total	
	Bueno		Regular		Malo		N°	%
	N°	%	N°	%	N°	%		
Bueno	4	5.6	8	11.1	1	1.4	13	18.1
Regular	0	0	28	38.9	29	40.3	57	79.2
Malo	0	0	2	2.8	0	0	2	2.8
Total	4	5.6	38	52.8	30	41.7	72	100

Nota: Elaboración propia

Interpretación

En la tabla 4, se observa que el 38.9% de los encuestados evidenciaron que la estructura urbana y desarrollo turístico fueron de nivel regular y el 11.1 % evidenciaron que la estructura urbana y desarrollo turístico es de nivel bueno y el 2.8% evidenciaron que el nivel es malo.

Tabla 5

Sistemas urbanos y desarrollo turístico, Vegueta 2018

Sistemas urbanos	Desarrollo turístico						Total	
	Bueno		Regular		Malo		N°	%
	N°	%	N°	%	N°	%		
Bueno	0	0	0	0	0	0	0	0
Regular	2	2.8	8	11.1	1	1.4	11	15.3
Malo	2	2.8	30	41.7	29	40.3	61	84.7
Total	4	5.6	38	52.8	30	41.7	72	100

Fuente: Elaboración Propia

Interpretación

En la tabla 5, se observa que el 41.7% de los encuestados evidenciaron sistemas urbanos malo y desarrollo turístico de nivel regular

Tabla 6

Sistemas sociales y desarrollo turístico, Vegueta 2018

Sistemas sociales	Desarrollo turístico						Total	
	Bueno		Regular		Malo		Nº	%
	Nº	%	Nº	%	Nº	%		
Bueno	4	5.6	31	43.1	2	2.8	37	51.4
Regular	0	0	5	6.9	9	12.5	14	19.4
Malo	0	0	2	2.8	19	26.4	21	29.2
Total	4	5.6	38	52.8	30	41.7	72	100

Fuente: Elaboración Propia

Interpretación

En la tabla 6, se observa que el 43.1% de los encuestados evidenciaron sistemas sociales desarrollo turístico de nivel regular y el 6.9% de los datos obtenidos arrojaron que los sistemas sociales y desarrollo turístico es de nivel regular y el 2.8 % evidenciaron que el sistema sociales y desarrollo turístico el nivel es malo.

Tabla 7

Sistemas naturales y desarrollo turístico, Vegueta 2018

Sistemas naturales	Desarrollo turístico						Total	
	Bueno		Regular		Malo		Nº	%
	Nº	%	Nº	%	Nº	%		
Bueno	1	1.4	0	0	1	1.4	2	2.8
Regular	3	4.2	31	43.1	14	19.4	48	66.7
Malo	0	0	7	9.7	15	20.8	22	30.6
Total	4	5.6	38	52.8	30	41.6	72	100

Fuente: Elaboración Propia

Interpretación

En la tabla 7, se observa que el 43.1% de los encuestados evidenciaron sistemas naturales y desarrollo turístico de nivel regular y el 9.7% evidenciaron que el sistema natural y desarrollo turístico es de nivel malo y el 1% mencionaron que tanto entre el sistema natural y desarrollo turístico es de nivel bueno.

4.2 Análisis e interpretación de la prueba de hipótesis

Prueba de hipótesis general de la investigación

H₀: La estructura urbana no se relaciona directamente con el desarrollo turístico en el distrito de Végueta, 2018.

H₁: La estructura urbana se relaciona directamente con el desarrollo turístico en el distrito de Végueta, 2018.

Tabla 8

Correlación Rho de Spearman de la hipótesis general.

Descriptivos	Símbolo	Valor
Correlación	Rho	0.36
Significancia bilateral	p – valor	0.00
Significancia estadística	Alfa	0.05
Nivel de confianza	1 – alfa	0.95
Número de encuestados	N	72

Nota: Elaboración propia

La correlación entre las variables estructura urbana y desarrollo turístico fue de 0.36 lo que indica directa y débil relación. Por otro lado se ha contrastado la hipótesis de la investigación en la comparación estadística entre los valores Alfa=0.05 y p-

valor=0.00 donde este último es menor al valor de alfa se rechaza la hipótesis nula, se ha llegado a comprobar que existe relación entre la estructura urbana y el desarrollo turístico de los ciudadanos del distrito de Vegueta.

Prueba de hipótesis específica 1 de la investigación

H₀: No existe una relación significativa entre el componente sistema urbano con el desarrollo turístico distrito de Végueta, 2018.

H₁: Existe una relación significativa entre el componente sistema urbano con el desarrollo turístico distrito de Végueta, 2018.

Tabla 9

Correlación Rho de Spearman de la hipótesis específica 1

Descriptivos	Símbolo	Valor
Correlación	Rho	0.32
Significancia bilateral	p – valor	0.00
Significancia estadística	Alfa	0.05
Nivel de confianza	1 – alfa	0.95
Número de encuestados	N	72

Nota: Elaboración propia

La correlación entre las variables sistema urbano y desarrollo turístico fue de 0.32 lo que indica directa y débil relación. Por otro lado se ha contrastado la hipótesis de la investigación en la comparación estadística entre los valores Alfa=0.05 y p-valor=0.00 donde este último es menor al valor de alfa se rechaza la hipótesis nula, se ha llegado a comprobar que existe relación entre el sistema urbano y el desarrollo turístico de los ciudadanos del distrito de Vegueta.

Prueba de hipótesis específica 2 de la investigación

H₀: No existe una relación significativa entre el componente sistema social con el desarrollo turístico en el distrito de Végueta, 2018.

H₁: Existe una relación significativa entre el componente sistema social con el desarrollo turístico en el distrito de Végueta, 2018.

Tabla 10

Correlación Rho de Spearman de la hipótesis específica 2

Descriptivos	Símbolo	Valor
Correlación	Rho	0.76
Significancia bilateral	p – valor	0.00
Significancia estadística	Alfa	0.05
Nivel de confianza	1 – alfa	0.95
Número de encuestados	N	72

Nota: Elaboración propia

La correlación entre las variables sistema social y desarrollo turístico fue de 0.76 lo que indica directa y moderada relación. Por otro lado se ha contrastado la hipótesis de la investigación en la comparación estadística entre los valores Alfa=0.05 y p-valor=0.00 donde este último es menor al valor de alfa se rechaza la hipótesis nula, se ha llegado a comprobar que existe relación entre el sistema social y el desarrollo turístico de los ciudadanos del distrito de Vegueta.

Prueba de hipótesis específica 3 de la investigación

H₀: No existe una relación significativa entre el componente sistema natural con el desarrollo turístico en el distrito de Végueta, 2018.

H₁: Existe una relación significativa entre el componente sistema natural con el desarrollo turístico en el distrito de Végueta, 2018.

Tabla 11

Correlación Rho de Spearman de la hipótesis específica 3

Descriptivos	Símbolo	Valor
Correlación	Rho	0.36
Significancia bilateral	p – valor	0.00
Significancia estadística	Alfa	0.05
Nivel de confianza	1 – alfa	0.95
Número de encuestados	N	72

Nota: Elaboración propia

La correlación entre las variables sistema natural y desarrollo turístico fue de 0.36 lo que indica directa y débil relación. Por otro lado se ha contrastado la hipótesis de la investigación en la comparación estadística entre los valores Alfa=0.05 y p-valor=0.00 donde este último es menor al valor de alfa se rechaza la hipótesis nula, se ha llegado a comprobar que existe relación entre el sistema natural y el desarrollo turístico de los ciudadanos del distrito de Vegueta.

Capítulo V

DISCUSIÓN, CONCLUSIONES Y RECOMENDACIONES

5.1. Discusión

1. A partir de los hallazgos encontrados aceptamos la hipótesis alternativa general que establece la relación que existe significativamente entre estructura y desarrollo turístico en el distrito de Vegueta-2018. En consecuencia, los resultados indican que dicha hipótesis es aceptada porque esto es corroborado por el grado de significación estadística donde p es menor a 0.05, con este resultado se demuestra que existe una correlación entre las variables.

Estos resultados guarda relación con lo que sostiene Cruz (2006) y seguidamente Pantoja & Alvi (2015) quienes señalan que la estructura urbana es clave que pretenda promover un proceso de desarrollo socio-económico en general; el desarrollo turístico de una localidad determinada dependerá en gran parte de la existencia de los sistemas

urbanos. Estas autoras expresan que la estructura urbana es la parte fundamental para el desarrollo de una ciudad. Ello es acorde con lo que en estudio se halla.

2. En lo que respecta a la relación significativa entre el sistema urbano con el desarrollo turístico se ha llegado a comprobar que existe relación entre el sistema urbano y el desarrollo turístico. En la cual Maturana (2006) señala que los sistemas urbanos están conformados por las comunicaciones, espacios libres, equipamientos e infraestructura; Valdez (2014) como señala que la infraestructura, vías de acceso, espacios libres, etc juegan un papel fundamental en el desarrollo del turismo y Dahdá (2003) señala que no hay turismo sin comunicaciones, sin transporte, sin hospedaje ni alimento tampoco. La intensidad turística se mide por los recursos naturales y culturales existentes, los cuales bien administrados pueden estimarse como inagotables. Estos atractivos no serían accesibles al hombre sin erigir la infraestructura, estructura y superestructura necesarias.

3. Por otro lado la relación significativa entre el sistema social con el desarrollo turístico. Valdez (2014) señala que el turismo nutre y promueve, la permanencia de las asociativas vinculadas sociales ancestrales. Esto a la misma vez permite a la población la mantención de estas formas de organización, estos elementos son por ejemplo, el manejo de los recursos naturales bienes comunes como el agua o extensión de terreno, actividades que suman para el mejoramiento de la población. El turismo puede promover oportunidades de participación de jóvenes, mujeres, niños, que por lo general no encuentra espacio de participación, sin embargo Varisco (2008) considera las etapas de desarrollo de un destino turístico depende también en relación al ánimo de la población residente respecto de la llegada de los visitantes, pues en la cual se crea una etapa de empatía, la

posible insatisfacción de los turista por el nivel de saturación del destino se vincula con la fase antagonismo y rechazo desde la actitud de los residentes. Estos resultados guarda relación con lo que sostienen Valdez (2014), Varisco (2008) con lo que viene a ser el sistema social para el desarrollo turístico.

4. Con respecto a la relación significativa entre el sistema natural con el desarrollo turístico, se ha llegado a comprobar que existe relación entre el sistema natural y el desarrollo turístico. En la cual Cruz (2006) señala que es importante las características de los recursos naturales, para es un necesario que se genere una serie de mejoras en la infraestructura. Por otro lado Quintanilla (2014) sostiene con referencia del sistema natural que requiere una adecuada orientación, sensibilización y capacitación para el mejoramiento y cuidado de los recursos naturales, del daño y contaminación, así como de la depredación del suelo, vegetación, flora, fauna, entre otros. Esteban (2007) señala que el sistema natural desempeña un papel importante, ya que los atractivos naturales son de mayor interés de los turistas, estos deben ser siempre considerados prioritario, para el desarrollo turístico; así mismo Cantu (2013) señala que los sistemas naturales son dinámicos y limitados. Dinámico porque hay una constante de interacción entre sus elementos el agua, el aire, la tierra y sus componentes biológicos mientras que son limitados porque para que se conserve la vida en estos se requieren ciertas condiciones. Así mismo los sistemas naturales son afectados de manera directa o indirecta y Rodríguez (2008) señala que un sistema natural tiene una lógica, funcional y conjunta, es una lógica de carácter ecológico. Este sistema ecológico tiene por objetivo conformar, equilibrar un sistema de supervivencia natural; es un sistema de vida y de evolución funcionado y en el entorno físico. En la cual podemos señalar que si existe una relación entre sistema natural

con el desarrollo turístico teniendo en cuenta que los sistemas naturales son los elementos materiales que existen en forma espontánea en nuestro territorio, y que al ser explotados por la población se convierte en bienes de consumo, con los que se satisfacen las necesidades humanas.

5.2. Conclusiones

Primera: La estructura urbana se relaciona directamente con el desarrollo turístico en el distrito de Végueta, 2018, comprobándose una correlación de 0,36; lo cual señala que la correlación es media o regular entre las dos variables, con un valor calculado donde $p=0.00$ a un nivel de significancia del 5% ($r=0,36$ y $p=0.00 < 0.05$). (Bilateral)

Segunda: Existe una relación significativa entre el componente sistema urbano con el desarrollo turístico distrito de Végueta, 2018, comprobándose una correlación de 0.32; lo cual indica que la correlacion es regular entre las dos variables, con un valor calculado donde $p=0.00$ a un nivel de significancia del 5% ($r=0,32$ y $p=0.00 < 0.05$). (Bilateral)

Tercera: Existe una relación significativa entre el componente sistema social con el desarrollo turístico en el distrito de Végueta, 2018, comprobándose una correlación de 0.76; lo cual indica que la correlacion es alta entre las dos variables, con un valor calculado donde $p=0.00$ a un nivel de significancia del 5% ($r=0,76$ y $p=0.00 < 0.05$). (Bilateral)

Cuarta: Existe una relación significativa entre el componente sistema natural con el desarrollo turístico en el distrito de Végueta, 2018., comprobándose una correlación de 0.36; lo cual indica que la correlacion es media entre las dos

variables, con un valor calculado donde $p=0.00$ a un nivel de significancia del 5% ($r=0,36$ y $p=0.00 < 0.05$). (Bilateral), comprobándose una correlación de 0.76; lo cual indica que la correlacion es alta entre las dos variables, con un valor calculado donde $p=0.00$ a un nivel de significancia del 5% ($r=0,76$ y $p=0.00 < 0.05$). (Bilateral)

5.3. Recomendaciones

1. Las autoridades de la municipal distrital de Vegueta son los principales en tomar conciencia acerca del potencial del desarrollo del turismo y a la vez es de suma importancia crear o implementar oficinas de desarrollo turístico, que estén encargadas acerca de la planificación turística. También es necesario que la municipalidad distrital cuente con guías turísticas para cada zona turística ya que en la actualidad no lo hay ya que esto sería muy favorable para los turistas que pueden llegar en el distrito.

2. Se recomienda que para que se desarrolle el turismo en el distrito es necesario implementar políticas de fomentos de charlas a la población desarrollo turístico, mejoramiento de infraestructura, entre otros.

También contar con áreas verdes que estén en constante mantenimiento para que den una buena imagen a la población. Végueta es una zona que cuenta con muchos lugares turísticos, atractivos naturales, zonas arqueológicas que sería fácilmente fomentar el turismo haciendo que tanto las autoridades de la municipalidad del distrito de Vegueta y la población den prioridad al turismo.

3. El objetivo de las autoridades de la municipalidad del distrito de Vegueta en conjunto con la población debería ser fomentar el desarrollo del turismo convirtiendo así a estas zonas turísticas digno de un posicionando de calidad, brindando servicios de

calidad a los turistas y mejorando tanto la infraestructura y acceso a los diferentes atractivos.

4. El distrito de Végueta tiene una riqueza con su patrimonio natural-cultural donde podemos señalar que es un pueblo con muchas expresiones que lo vincula hacia el turismo, para esto es necesario que se realice la implementación infraestructura; equipamiento y servicio para la recreación turística; que permita recibir una mayor cantidad de visitantes, pero para esto es necesario que existan enfoques respecto al desarrollo del turismo que se debe darse en cada gestión de la municipalidad del distrito y que las autoridades deben estar comprometido con el desarrollo.

5. Se debe generar a promover oportunidades de participación de los jóvenes, mujeres, niños, como una forma de organización comunales, como las champarías, limpiezas de los recursos naturales, entre otros como una forma de reflexión sobre la temática del turismo.

6. Finalmente para la promoción de un desarrollo turístico sostenible, el distrito de Vegueta debe elegir las mejores opciones para la promoción y comercialización de sus productos mediante la orientación de la inversión pública y privada pero con una visión común.

Capítulo VI

FUENTES DE INFORMACIÓN

5.1 Fuentes Bibliográficas.

Bahdá, J. (2003). *Elementos de turismo*. México: Triillas, S. A. de C. V.

Giddens, A. (2000). *Sociología*. Tercera edición revisada .

Rodriguez, J. (1999). *El palimpsesto de la ciudad*. Armenia: Corporación Región.

Urry, J. (2004). *La mirada del turista*. Lima: Universidad San Martín de Porres.

Zuñiga, M. (2006). *Espacio y ciudadanía: Teoría y práctica- ciudad de Huacho*. Huacho: 1era edición, Huacho.

Vilcarino, C. (1993). *Vegueta su historia y lugares turísticos*. Huacho: El Repórter

EIRL.

Medina, W . T (2013). *Propuestas teóricas para estudiar la sociedad*. 1 Edición.

5.2 Fuente bibliográfica Web

Aguirre, G. (s.f.). *Cultura Turística (Programa de Asistencia a Pequeños Hoteles de Centroamérica) (Libro)*. Obtenido de <http://www.bionica.info/biblioteca/manualculturatouristica.pdf>

Anonimo. (s.f.). *Turismo y Cultura*. Obtenido de <http://blog.pucp.edu.pe/blog/wp-content/uploads/sites/119/2010/11/01-Turismo-y-cultura-CS2.pdf>

Aragón, I. (Septiembre de 2015-2016). *Influencia de los guías de turismo en la calidad y la sostenibilidad de los destinos turístico el caso de Barcelona (Curso Magister)*. Obtenido de <https://dugi-doc.udg.edu/handle/10256/13898?locale-attribute=es>

Barreto, M. (2007). *Turismo y cultura*. Obtenido de pdf:

<http://www.pasosonline.org/Publicados/pasosoedita/PSEedita1.pdf>

Beltrán, M. (2011). *Impulso de la gestión turística e imagen regional para el desarrollo de Ayacucho (Tesis de Licenciamiento)*. Administración. Universidad San Martín Porres, Lima-Perú. Obtenido de http://www.repositorioacademico.usmp.edu.pe/bitstream/usmp/870/1/beltran_me.pdf

Benites, M. (Junio de 2012). *Factores determinantes del desarrollo turístico*. Obtenido de <http://www.eumed.net/rev/turydes/12/mbc2.html>

Benitez, F. (Septiembre de 2012). *Población y muestra*. Obtenido de tesisdeinvestig.blogspot.com/2012/01/población-y-muestra.html?m=1

Bojorquez, J. (2014). *Evolución y planeación urbana en la ciudad turística de Cabo San Lucas, Baja California Sur (México)*. Obtenido de www.redalyc.org/pdf/881/88130205013.pdf

Capanegra, C. (2010). Sociología del Turismo. *VI Jornadas de Sociología de la UNLP* (págs. 1-22). Buenos Aires: Actas. La Plata: UNLP. FAHCE. Departamento de Sociología, 2010.

Cantu, C. (2013). *importancia social de los sistemas naturales para la sustentabilidad*.
Obtenido de
https://www.researchgate.net/publication/288516053_La_importancia_social_de_lo_s_sistemas_naturales_para_la_sustentabilidad

Chavez, R. Y. (2016). *Proyecto de equipamiento recreativo y servicios turísticos en el “balneario de pojpoquilla” – Ayaviri (tesis para optar la licenciatura en Arquitecto) Universidad nacional de san Agustín de Arequipa*. Obtenido de
<http://repositorio.unsa.edu.pe/bitstream/handle/UNSA/2798/AQsazaar.pdf?sequence=1&isAllowed=y>

Córdova, J. C. (Abril de 2017). *El Turismo Rural Comunitario y el Ecoturismo como alternativas para el desarrollo local de Tupe. (tesis para optar la licenciatura) universidad peruana de ciencias aplicadas*. Obtenido de
https://repositorioacademico.upc.edu.pe/bitstream/handle/10757/621923/C%C3%B3rdova_pk.pdf?sequence=1&isAllowed=y

Combariza, J. (2012). *El turismo rural como estrategia de desarrollo sostenible: casa municipio de La Mesa (Cundinamarca) (tesis de maestría). Posgrado. Universidad Nacional de Colombia, Bogotá*. Obtenido de
http://www.bdigital.unal.edu.co/7290/1/790705_2012.pdf

(CEO), C. d. (2002). *La escuela Frances de sociología urbana.CEO*, 1-64. Recuperado de
http://bibliotecadigital.udea.edu.co/bitstream/10495/2650/1/CentroEstudiosOpinion_escuelafrancesasicologiaurbana.pdf.

- Covarrubias, R. (2015). *evaluación del potencial en municipios turísticos a través de metodologías participativas*. Obtenido de <http://www.eumed.net/libros-gratis/2015/1433/infraestructura-turistica.htm>
- Cruz Ledesma, S. S. (2006). *Turismo alternativa de desarrollo de los pueblos y regiones del Perú (Tesis de Pregrado)*. Administración en Turismo. Universidad Nacional Mayor de San Marcos. Obtenido de http://cybertesis.unmsm.edu.pe/bitstream/handle/cybertesis/1472/cruz_ls.pdf?sequence=1
- Dachary, A. C. (s.f.). *El desarrollo turístico, dimensiones y alcances*. Obtenido de <http://observatoriogeograficoamericalatina.org.mx/egal8/Geografiasocioeconomica/Geografiaturistica/17.pdf>
- Dionísio, F. (2007). *Una teoría dinámica del sistema turístico*. Obtenido de FISEC-Estrategias - Facultad de Ciencias Sociales de la Universidad Nacional de Lomas de Zamora : http://www.cienciared.com.ar/ra/usr/9/492/fisec7_m3pp15_64.pdf
- Duarte, A. (1970). *Estación de tranferencia de Buses en el municipio de Salcaj. Arquitectura. Unversidad del Istmo*. Obtenido de <http://glifos.unis.edu.gt/digital/tesis/2005/12446.pdf>
- Erika, V. (2014). *Condiciones turísticas que presnta el distrito de Llacanora, provincia de Cajamrca para la práctica del turismo rural comunitario. (Tesis de Pregrado)*. Turismo. Universidad Nacional de Trujillo. Obtenido de <http://dspace.unitru.edu.pe/bitstream/handle/UNITRU/2429/VALDEZ%20CABANILLAS%20ERIKA%20RUTH%28FILEminimizer%29.pdf?sequence=1&isAllowed=y>
- Esteban, J. (2007). *La demanda del turismo cultural y su vinculación con el medio ambiente urbano: Los casos de Madrid y Valencia*. Obtenido de <https://eprints.ucm.es/7527/1/T29665.pdf>
- Espinoza, A. (21 de Septiembre de 1998). *El turismo en la transformación urbana de playas d Rosario, B.c. (Tesis de Maestria)*. El colegio de la frontera norte. Obtenido de http://www.estructura%20urbana+/Tesis%20parte%201_3.pdf
- Francisco, C. R. (1996). *Medio Ambiente urbano: Interface Natural y Cultural*. Obtenido de <http://www.juntadeandalucia.es/medioambiente/consolidado/publicacionesdigitales/>

40-

577_BASES_PARA_UN_SISTEMA_DE_INDICADORES_DE_MEDIO_AMBIE
NTE_URBANO_EN_ANDALUCIA/40-

577/3_EL_MEDIO_AMBIENTE_URBANO.PDF

Fuentes, M. (2015). *Patrimonio y turismo cultural*. Lima-Universidad Ricardo Palma. Recuperado de <http://www.patrimonioculturalperu.com/wp-content/uploads/2015/03/PATRIMONIO-Y-TURISMO-CULTURAL.pdf>: Instituto de Investigación del Patrimonio Cultural.

Guillemina, F. ., (s.f.). *El patrimonio historico-cultural revalorizada en el marco de un desarrollo sustentable del turismo*. Obtenido de Desde 1996 el Portal de Antropología en español: http://www.equiponaya.com.ar/turismo/congreso/ponencias/aldo_ramos.htm

Hérmendez, J. M. (2014). *Nuestro Medio Ambiente*. Obtenido de http://www.eurosur.org/medio_ambiente/bif27.htm

Hernandez, N. (13 de febrero de 2013). Obtenido de <https://es.slideshare.net/ithan3030/patrimonio-historico-y-cultural>

Juliana. (05 de Febrero de 2008). *Turismo Recreativo*. Obtenido de <http://julianaviveturismo.blogdiario.com/1202192760/turismo-recreativo/>

Linare, A. (2012). *Entorno de la hotelería y turismo*. Obtenido de http://www.aliat.org.mx/BibliotecasDigitales/economico_administrativo/Entorno_de_la_hoteleria_y_turismo.pdf

Loggiódice, Z. (2012). *La gestión del conocimiento como ventaja competitiva para las agencias de viajes y turismo*. Obtenido de www.eudem.net/tesis-doctorales/2012/zll/metodologia-investigacion.html

- Lopez, D. (23 de Febrero de 2013). *Urbanismo*. Obtenido de <http://urb1-danielalopez.blogspot.com/2013/02/estructura-urbana.html>
- Mantero, J. (2008). *Desarrollo turístico y desarrollo local: La competitividad de los destinos turístico de Sol y Playa. (Tesis de Doctoral). Economía. Universidad Nacional de Mar del Plata*. Obtenido de http://nulan.mdp.edu.ar/550/1/varisco_c.pdf
- Matute, M. A. (2004). *Elementos de sociología del turismo*. Santiago de Cuba. Recuperado de <http://www.ilustrados.com/documentos/elemsociologoturismo.pdf>.
- MC. (2005). *¿ Que es patrimonio cultural?* Obtenido de PDF: Recuperado de <https://www.cultura.gob.pe/sites/default/files/paginternas/tablaarchivos/04/1manualqueespatrimonio.pdf>
- Melgasa, F. (2001). Turismo y sostenibilidad en las ciudades patrimonio de la humanidad . *“Ciudades patrimonio de la humanidad de España: urbanismo y patrimonio histórico* (págs. 1-2). España: Ed. Ministerio de Educación, Cultura y Deporte/Grupo CPHE, 2001. Recuperado de https://gredos.usal.es/jspui/bitstream/10366/122092/1/DDAFP_MelgosaArcos_TurismoSostenibilidadenciudadespatrimoniohumanidad.pdf.
- Melgosa, F. (2006). Del desarrollo sostenible al turismo sostenible. La integración del medio ambiente en el sector turístico. *“X Jornadas de Medio Ambiente”* (págs. 1-35). España: Servicio de Publicaciones de la Universidad de Salamanca, 2006.
- Montezuma, V. (s.f.). *Planeamiento urbano regional y formación profesional en el Perú. (Tesis de Pregrado). Arquitectura. Universidad Nacional de Ingeniería. .* Obtenido de http://cybertesis.uni.edu.pe/bitstream/uni/1622/1/ramos_cv.pdf
- Moragues, D. (2006). *Turismo, cultura y desarrollo*. Obtenido de <https://www.oei.es/historico/cultura/turismodmoragues.h>
- Morére, M. P. (2013). *Turismo Cultural*. Obtenido de Recuperado de http://api.eoi.es/api_v1_dev.php/fedora/asset/eoi:80090/EOI_TurismoCultural_2013.pdf
- Monti, E. (2011). *La crisis económica y el turismo: análisis de efectos y medidas de respuesta en rio grande*. Presentado en la universidad de alicante instituto universitario de investigaciones turísticas master oficial. Obtenido de <https://rua.ua.es/dspace/bitstream/10045/16211/1/Proyecto%20Ewerton%20Monti%20-%20RUA.pdf>
- Nava, A. (25 de Enero de 2009). *Propuesta de diseño urbano para la recuperación de la estructura urbana y ambiental del sector de Bazurto Cartagena. (Tesis de Pregrado)*.

- Arquitectura. Pontificia Universidad Javeriana-Bogotá* . Obtenido de <http://observatorio.epacartagena.gov.co/wp-content/uploads/2016/10/DISEN%CC%83O-URBANO-BAZURTO.pdf>
- Ocampo, D. (7 de mayo de 2008). Los espacios urbanos recreativos como herramienta de productividad. *Escuela de Administración de Negocio*, 1-20. Recuperado de <http://www.redalyc.org/pdf/206/20611455008.pdf>.
- Orozco, J. N. (2008). *Desarrollo turístico y sustentabilidad social*. Obtenido de Recuperado de <http://www.cuc.udg.mx/sites/default/files/publicaciones/2008%20-%20Desarrollo%20tur%20C3%ADstico%20y%20sustentabilidad%20social%20-%20interiores.pdf>
- OEI. (2014). *Programa de acción global*. Obtenido de <https://www.oei.es/historico/decada/accion.php?accion=10>
- Pantoja, L. A. (2015). *Atractivo naturales y culturales para el desarrollo del turismo alternativo en la comunidad de Llullucha-Ocongate*. Obtenido de <http://repositorio.unsaac.edu.pe/bitstream/handle/UNSAAC/124/253T20150030.pdf?sequence=1&isAllowed=y>
- Panosso, A. L. (2012). *Teoría del turismo*. Mexico: Primera edición en español, marzo 2012 ISBN 978-607-17-1086-4 Recuperado de <https://www.entornoturistico.com/wp-content/uploads/2017/06/Teor%20C3%ADa-del-Turismo-Conceptos-modelos-y-sistemas-de-Panosso-PDF.pdf>.
- Pérez Flórez, R. (Agosto de 2012). *Impacto ambiental y social generado por el desarrollo del turismo en la comunidad de Choquepata, estudio de caso: parque arqueológico de tipo del distrito de Oropesa región Cusco (tesis)*. Obtenido de <http://repositorio.unamad.edu.pe/bitstream/handle/UNAMAD/180/004-3-12-008.pdf?sequence=1&isAllowed=y>
- Perez, J. (9 de enero de 2015). *Introducción al concepto de desarrollo*. Obtenido de <https://elordenmundial.com/introduccion-al-concepto-de-desarrollo/>
- Plan General de Ordenación Urbanística de el Puerto de Santa Maria*. (31 de Marzo de 2011). Obtenido de : <http://www.elpuertodesantamaria.es/pub/urbanismo/abr11/03nnuu/nnuu.pdf>

- Pumarino, G. (1975). *Teoría y modelos de la estructura social y espacial urbana*. Obtenido de <http://www.eure.cl/index.php/eure/article/viewFile/858/715>
- Quintanilla, W. (2014). *El turismo en la Cuenca Media del Valle de Ingenio proyecto: centro recreacional turístico para la cuenca media del Valle de Ingenio. (Tesis de Pregrado)*. Arquitectura. Universidad del Centro del Perú. Obtenido de http://repositorio.uncp.edu.pe/bitstream/handle/UNCP/136/TARQ_04.pdf?sequence=1&isAllowed=y
- Rodríguez, A. J. (26 de Noviembre de 2008). *Sistema naturales, sistema artificiales*. Obtenido de pdf: <http://supervivir.org/dsr/sistema01.pdf>
- Rojas, M. (16 de Agosto de 2006). *Turismo Histórico - Cultural*. Obtenido de <http://mariaisabelmirp.blogspot.com/2006/08/turismo-historico-cultural.html>
- Santana, J. (agosto de 2010). *La institucionalización del turismo a partir de iniciativas de impulso regional: El caso del*. Obtenido de <http://148.228.173.140/topofiliaNew/assets/gonzalez-santana.pdf>
- Santana, M. (2003). *Formas de desarrollo turístico, redes y situación de empleo. El caso de Maspalomas (gran canaria (Tesis doctoral de sociología). universidad autónoma de Barcelona*. Obtenido de <https://www.tdx.cat/bitstream/handle/10803/51116/mast1de2.pdf>
- Sagot, A. (2010). *desarrollo sostenible: concepto polémico que convive*. Obtenido de <https://maestriaderechoambientalucr.files.wordpress.com/2013/10/el-desarrollo-sostenible-artc3adculo-2013.pdf>
- Sampieri, H. F. (2010). *Metodología de la investigación*. Obtenido de https://periodicooficial.jalisco.gob.mx/sites/periodicooficial.jalisco.gob.mx/files/metodologia_de_la_investigacion_-_roberto_hernandez_sampieri.pdf
- Sepúlveda, H. B. (Junio de 2010). *Plan estratégico para el desarrollo del turismo rural comunitario en la región Cusco. (Tesis de Maestría)*. Administración. Pontificia

universidad Católica del Perú. Obtenido de http://tesis.pucp.edu.pe/repositorio/bitstream/handle/123456789/4561/SEPULVEDA_BASURTO_VIZCARRA_CUZCO.pdf?sequence=1

Stolker, R. (5 de Enero de 2017). *La transformación de la ciudad y el desarrollo del turismo. (Tesis de Maestría). Estudios Latino Americanos. Universidad Leiden.* Obtenido de <https://openaccess.leidenuniv.nl/bitstream/handle/1887/45369/Tesis%20Maestr%C3%ADa%2C%20R.S.%20enero%202017.pdf?sequence=1>

Turismo, O. d. (2016). Diagnóstico del plan de desarrollo turístico local.

Vegueta: ed. actividad 4.

Turistico, E. (2018). Obtenido de <https://www.entornoturistico.com/que-es-el-turismo-de-aventura/>

Valladares, R. (Noviembre de 2005). *Estructura urbana y delincuencia.* Obtenido de http://digeset.ucol.mx/tesis_posgrado/Pdf/Reyna_Valladares_Anguiano.pdf

Varisco, C. (2008). *Drsarrollo turistico y local:la competitividad de los destinos turisticos de sol y playa.(tesis de pregrado)universidad.* Obtenido de http://nulan.mdp.edu.ar/550/1/varisco_c.pdf

Vera,F(1995).*Turismo y patrimonio histórico y cultural.* Obtenido de <https://docplayer.es/12444339-Turismo-y-patrimonio-historico-y-cultural.html>

Vilcarino, C. (1993). Vegueta (su historia y cultura turisticos). En C. Vilcarino, *Vegueta (su historia y cultura turisticos)*. Vegueta: Edición: EIRL.

Villanueva, A. (junio de 2017). *El turismo como motor de crecimiento economico sostenible.* Obtenido de <https://ruidera.uclm.es/xmlui/bitstream/handle/10578/16465/TESIS%20Villanueva%20%20C3%81lvaro.pdf?sequence=1>

Wikipedia. (8 de octubre de 2018). https://es.wikipedia.org/wiki/Patrimonio_cultural.

Obtenido de https://es.wikipedia.org/wiki/Patrimonio_cultural

ANEXOS

01 MATRIZ DE CONSISTENCIA

PROBLEMA	OBJETIVOS	HIPOTESIS	VARIABLES E INDICADORES		METODOLOGÍA
Problema general	Objetivo general	Hipótesis general			
¿Qué relación existe entre la estructura urbana y el desarrollo turístico en el distrito de Végueta, 2018?	Determinar la relación que existe entre la estructura urbana y el desarrollo turístico en el distrito de Végueta, a partir de la descripción de sus características, con la finalidad de advertir a las autoridades la búsqueda de soluciones-2018.	La estructura urbana se relaciona directamente con el desarrollo turístico en el distrito de Végueta, 2018.	V1: Estructura urbana		Población y muestra: La población con la que se trabajara está conformada por 72 y la muestra es de 72. Es estratificada, probabilística-aleatoria simple. Nivel de investigación: Correlacional Tipo de investigación: Básica Método de investigación: Hipotético deductivo Diseño: No experimental de tipo transversal Estadístico de prueba: Coeficiente de alfa de CronBach Técnica e instrumento: Cuestionario-encuesta
			Dimensiones	Indicadores	
			Componente sistema urbano	-Sistema vial -Sistemas de áreas verdes -Sistema de Infraestructura -Sistema de equipamiento	
Problema específicos	Objetivos específicos	Hipótesis secundarias	Componente sistema social	-Inseguridad -Crecimiento demográfico -Rupturas culturales -Desempleo	
1. ¿Qué relación existe entre el componente sistema urbano con el desarrollo turístico en el distrito de Végueta, 2018?	1. Establecer la relación que existe entre el componente sistema urbano y el desarrollo turístico en el distrito de Végueta-2018.	1. Existe una relación significativa entre el componente sistema urbano con el desarrollo turístico distrito de Végueta, 2018.	Componente sistema natural	-Paisajes atractivo -Clima	
2. ¿Qué relación existe entre el componente sistema social con el desarrollo turístico en el distrito de Végueta, 2018?	2. Identificar la relación que existe entre el componente sistema social y el desarrollo turístico en el distrito de Végueta-2018.	2. Existe una relación significativa entre el componente sistema social con el desarrollo turístico en el distrito de Végueta, 2018.	V2: Desarrollo turístico		
			Dimensiones	Indicadores	
			Infra estructura y servicios generales	-Accesibilidad -Transporte público -Abastecimiento de agua -Limpieza y recogida de basuras -Asistencia sanitaria -Seguridad ciudadana	
3. ¿Qué relación existe entre el componente sistema natural con el desarrollo turístico en el distrito de Végueta, 2018?	3. Comparar la relación que existe entre el componente sistema natural y el desarrollo turístico en el distrito de Végueta-2018.	3. Existe una relación significativa entre el componente sistema natural con el desarrollo turístico en el distrito de Végueta, 2018.	Equipamiento, recreativos cultural y servicios turísticos	-Áreas recreativas -Oferta comercial -Oferta cultural -Profesional del sector turístico -Gestión turística	
			Aspecto relacionados con el medio ambiente	-Conservación medioambiental del entorno	

02 INSTRUMENTO

UNIVERSIDAD NACIONAL JOSÉ FAUSTINO SÁNCHEZ CARRIÓN

FACULTAD DE CIENCIAS SOCIALES

ESCUELA PROFESIONAL DE SOCIOLOGIA

A. PRESENTACIÓN

Estimados encuestados (as), soy egresada de la Escuela Profesional de Sociología y estoy realizando una investigación sobre Estructura urbana y Desarrollo Turístico, por lo que solicito su Colaboración.

B. DATOS GENERALES:

1.- Género: Femenino 2. Masculino

2.- edad del encuestado en años.....

3. Nivel de estudio

1. Primaria

2. Secundaria

3. Superior Técnico

4. Superior Universitario

C. INDICACIONES

- ✚ Este cuestionario es anónimo. Por favor responder con sinceridad
- ✚ Lee detenidamente cada ítem. Cada uno tiene cuatro posibles respuestas
- ✚ contesta las preguntas marcando con una (X) en un solo recuadro, según tu opinión.
- ✚ la escala/código/valores de clasificación es la siguiente

Totalmente de Acuerdo	De Acuerdo	Ni de acuerdo ni desacuerdo	En desacuerdo
1	2	3	4

CUESTIONARIO

V1: ESTRUCTURA URBANA				
V1.1 sistemas urbanos	1	2	3	4
1.- La infraestructura del sistema vial (calles, autopistas, caminos, carreteras, señalización, entre otras) son adecuados para el turismo.				
2.- Las áreas verde (parques, jardines, parques históricos, etc.) son adecuados para el turismo.				
3.-La infraestructura urbana como servicios básicos, comunicaciones, son accesible para el desarrollo del turismo en el distrito.				
4.- Los equipamientos urbanos (bancas, paraderos, cabinas telefónicas, juegos infantiles, entre otros) están favorables para el sector turístico.				
V1.2 sistemas sociales				
5.-La inseguridad influye en los turistas que vienen a esta localidad.				
6.-Cree Ud. que el crecimiento demográfico se ha incrementado en los últimos años.				
7.-Considera que el crecimiento demográfico afecta en la identidad cultural de la localidad				
8.- Considera que el desarrollo turístico ayudaría disminuir el desempleo en su localidad.				
V1.3 sistemas natural				
9.- Los paisajes atractivos del distrito satisfacen a los turistas.				
10.- Paisajes atractivos naturales de la localidad como las playas, la laguna albufera) se encuentra en condiciones favorables para el sector turístico.				
11.-El clima de la localidad aporta calidad, seguridad en las prácticas turísticas.				
V2 DESARROLLO TURISTICO				
V2.1 Infraestructura y servicios				
12.-La accesibilidad a los destinos atractivos y lugares de interés turístico en la localidad son adecuadas.				

13.- las empresas de transporte público brindan servicios para las actividades turísticas				
14.- El servicio de abastecimiento de agua y luz en su localidad es de total satisfacción para el usuario				
15.- Las autoridades dan prioridad a la limpieza, recogida de basuras y mantenimiento a las zonas turística				
16.-Son adecuadas la infraestructura de la asistencia sanitaria.				
17.- Asistencia sanitaria (posta de salud, puestos policiales) brindan servicios de calidad a la población				
18.-Durante las actividades turísticas las autoridades velan por la seguridad ciudadana.				
V2.2 Equipamiento cultural y servicios turístico				
19.- Considera que las áreas recreativas (la piscina municipal olímpica, playa, lagunas, plazas, entre otros) se encuentra en buenas condiciones para las actividades turísticas.				
20.- Cree usted que la oferta comercial (mercados), oferta cultural y de ocio se desarrolla de manera adecuada en el distrito.				
21.- Los profesionales del sector turístico son personas capacitadas en su rubro.				
22.-En la actualidad existe gestión turística por parte de las autoridades en beneficio del desarrollo turístico.				
V2.3 Medio Ambiente				
23.-en su localidad las autoridades brindan protección del medio ambiente para el desarrollo de las actividades turísticas				

03 BASEO DE DATOS

*Resultado Melina.sav [Conjunto_de_datos1] - IBM SPSS Statistics Editor de datos

Archivo Editar Ver Datos Transformar Analizar Marketing directo Gráficos Utilidades Ventana Ayuda

5 : URBANA 3 Visible: 32 de 32 variables

	SEXO	ESTUDIO	SISTEMA	AREAS	URBANA	EQUIPAMIE NTO	INSEGURIDA D	DEMOGRAF CO	CULTURAL	DESEMPLE...	ATRACTIV...	NATURALES	CLIMA	ACCESIBIL AD	TRANSPORT E	ABASTECIME NTO	LIMPIEZ
1	2	1	4	4	4	3	1	1	4	1	4	4	2	4	4	2	4
2	2	2	4	4	4	4	1	1	4	1	3	4	4	3	3	4	4
3	2	2	4	4	4	4	1	1	1	1	3	3	1	4	3	1	4
4	1	4	4	4	1	2	1	1	2	2	2	1	1	2	3	2	2
5	2	1	3	4	3	3	3	1	2	2	3	4	4	4	3	4	1
6	2	1	4	3	3	4	1	2	2	1	3	3	2	4	3	2	4
7	2	2	4	4	4	4	2	1	2	1	4	4	2	4	4	1	2
8	2	2	4	4	3	4	2	1	2	2	3	4	2	4	4	3	4
9	2	1	3	3	3	4	2	3	2	1	4	4	2	4	4	1	3
10	2	1	4	4	3	4	3	3	4	1	4	4	3	3	3	4	3
11	2	1	4	4	3	4	2	1	4	1	4	4	2	4	3	1	2
12	2	1	3	4	4	3	1	1	2	2	4	4	2	2	2	1	4
13	2	2	4	4	4	4	2	2	4	4	4	4	2	4	4	2	4
14	2	1	4	4	4	4	2	2	4	4	4	4	2	4	4	2	4
15	1	2	4	4	4	4	2	2	4	2	4	4	2	4	4	2	4
16	1	4	4	4	4	4	2	1	4	2	4	4	2	4	4	4	4
17	1	4	4	4	3	4	2	2	4	4	4	4	2	4	4	4	3
18	1	1	4	4	4	4	2	2	4	4	4	4	2	2	4	2	4
19	1	2	4	4	4	4	2	1	4	2	4	4	2	4	4	2	4
20	2	2	4	4	2	2	2	1	4	2	4	4	2	3	4	2	2
21	1	4	4	4	4	4	2	1	4	4	4	4	2	4	4	3	3
22	2	2	4	4	3	4	2	1	4	2	4	4	3	4	4	2	4

Vista de datos Vista de variables

IBM SPSS Statistics Processor está listo Unicode:ON

*Resultado Melina.sav [Conjunto_de_datos1] - IBM SPSS Statistics Editor de datos

Archivo Editar Ver Datos Transformar Analizar Marketing directo Gráficos Utilidades Ventana Ayuda

26 : GESTION 4 Visible: 32 de 32 variables

	LIMPIEZA	ASISTENCIA	SANITARIA	SEGURIDAD	RECREATIVAS	OFERTA	SECTOR	GESTION	AMBIENTE	EDAD	Edad_A	Desarrollo_HG	Estru
6	4	4	3	2	4	4	3	4	4	64		4	1
7	2	4	2	2	4	4	3	4	3	46		3	2
8	4	4	4	4	4	3	4	4	4	60		4	3
9	3	2	2	3	4	3	4	4	4	70		4	2
10	3	3	3	4	4	4	3	4	4	75		4	3
11	2	2	2	4	4	3	3	4	3	75		4	2
12	4	2	2	2	4	4	4	3	4	66		4	2
13	4	3	4	4	4	4	3	4	4	68		4	2
14	4	2	2	4	4	4	4	4	4	71		4	3
15	4	4	4	4	4	4	4	4	4	25		2	3
16	4	4	4	4	4	4	3	4	4	26		2	2
17	3	4	2	4	4	4	4	4	4	34		3	2
18	4	3	3	2	4	3	4	4	4	74		4	2
19	4	4	4	3	4	4	4	4	4	62		4	3
20	2	2	2	2	4	2	2	2	4	43		3	2
21	3	3	3	3	4	4	4	4	4	57		3	3
22	4	2	3	4	4	4	2	4	4	28		2	2
23	2	2	2	2	4	4	4	4	4	56		3	2
24	2	2	4	4	4	2	3	4	4	28		2	2
25	4	4	3	2	4	4	2	4	4	57		3	3
26	2	4	3	4	4	2	2	4	4	50		3	2
27	2	2	2	2	4	2	2	4	4	64		4	2

Vista de datos Vista de variables

IBM SPSS Statistics Processor está listo Unicode:ON

*Resultado Melina.sav [Conjunto_de_datos1] - IBM SPSS Statistics Editor de datos

Archivo Editar Ver Datos Transformar Analizar Marketing directo Gráficos Utilidades Ventana Ayuda

	Nombre	Tipo	Anchura	Decimales	Etiqueta	Valores	Perdidos	Columnas	Alineación	Medida	Rol
1	SEXO	Númérico	8	0	Genero	{1, femenino...	Ninguna	5	Izquierda	Nominal	Entrada
2	ESTUDIO	Númérico	8	0	Nivel de estudio	{1, Primaria}...	Ninguna	6	Izquierda	Ordinal	Entrada
3	SISTEMA	Númérico	8	0	La infraestructu...	{1, totalmen...	Ninguna	6	Izquierda	Nominal	Entrada
4	AREAS	Númérico	8	0	Las áreas verde...	{1, totalmen...	Ninguna	7	Izquierda	Nominal	Entrada
5	URBANA	Númérico	8	0	La infraestructu...	{1, totalmen...	Ninguna	6	Izquierda	Nominal	Entrada
6	EQUIPAMI...	Númérico	8	0	Los equipamien...	{1, totalmen...	Ninguna	8	Izquierda	Nominal	Entrada
7	INSEGURID...	Númérico	8	0	La inseguridad i...	{1, totalmen...	Ninguna	8	Izquierda	Nominal	Entrada
8	DEMOGRA...	Númérico	8	0	Creo Ud. que el...	{1, totalmen...	Ninguna	8	Izquierda	Nominal	Entrada
9	CULTURAL	Númérico	8	0	Considera que ...	{1, totalmen...	Ninguna	8	Izquierda	Nominal	Entrada
10	DESEMPLEO	Númérico	8	0	Considera que ...	{1, totalmen...	Ninguna	8	Izquierda	Nominal	Entrada
11	ATRATIVOS	Númérico	8	0	Los paisajes at...	{1, totalmen...	Ninguna	8	Izquierda	Nominal	Entrada
12	NATURALES	Númérico	8	0	Paisajes atracti...	{1, totalmen...	Ninguna	8	Izquierda	Nominal	Entrada
13	CLIMA	Númérico	8	0	El clima de la l...	{1, totalmen...	Ninguna	5	Izquierda	Nominal	Entrada
14	ACCESIBILI...	Númérico	8	0	La accesibilda...	{1, totalmen...	Ninguna	8	Izquierda	Nominal	Entrada
15	TRANSPOR...	Númérico	8	0	Las empresas ...	{1, totalmen...	Ninguna	8	Izquierda	Nominal	Entrada
16	ABASTECI...	Númérico	8	0	El servicio de a...	{1, totalmen...	Ninguna	9	Izquierda	Nominal	Entrada
17	LIMPIEZA	Númérico	8	0	Las autoridade...	{1, totalmen...	Ninguna	8	Izquierda	Nominal	Entrada
18	ASISTENCIA	Númérico	8	0	Son adecuadas...	{1, totalmen...	Ninguna	11	Izquierda	Nominal	Entrada
19	SANITARIA	Númérico	8	0	Asistencia sani...	{1, totalmen...	Ninguna	9	Izquierda	Nominal	Entrada
20	SEGURIDAD	Númérico	8	0	Durante las acti...	{1, totalmen...	Ninguna	11	Izquierda	Nominal	Entrada
21	RECREATI...	Númérico	8	0	Considera que l...	{1, totalmen...	Ninguna	13	Izquierda	Nominal	Entrada
22	OFERTA	Númérico	8	0	Creo usted qu...	{1, totalmen...	Ninguna	8	Izquierda	Nominal	Entrada
23	SECTOR	Númérico	8	0	Los profesional...	{1, totalmen...	Ninguna	8	Izquierda	Nominal	Entrada
24	GESTION	Númérico	8	0	En la actualida...	{1, totalmen...	Ninguna	8	Izquierda	Nominal	Entrada
25	AMBIENTE	Númérico	8	0	En la actualida...	{1, totalmen...	Ninguna	10	Izquierda	Nominal	Entrada

Vista de datos Vista de variables

IBM SPSS Statistics Processor está listo Unicode:ON

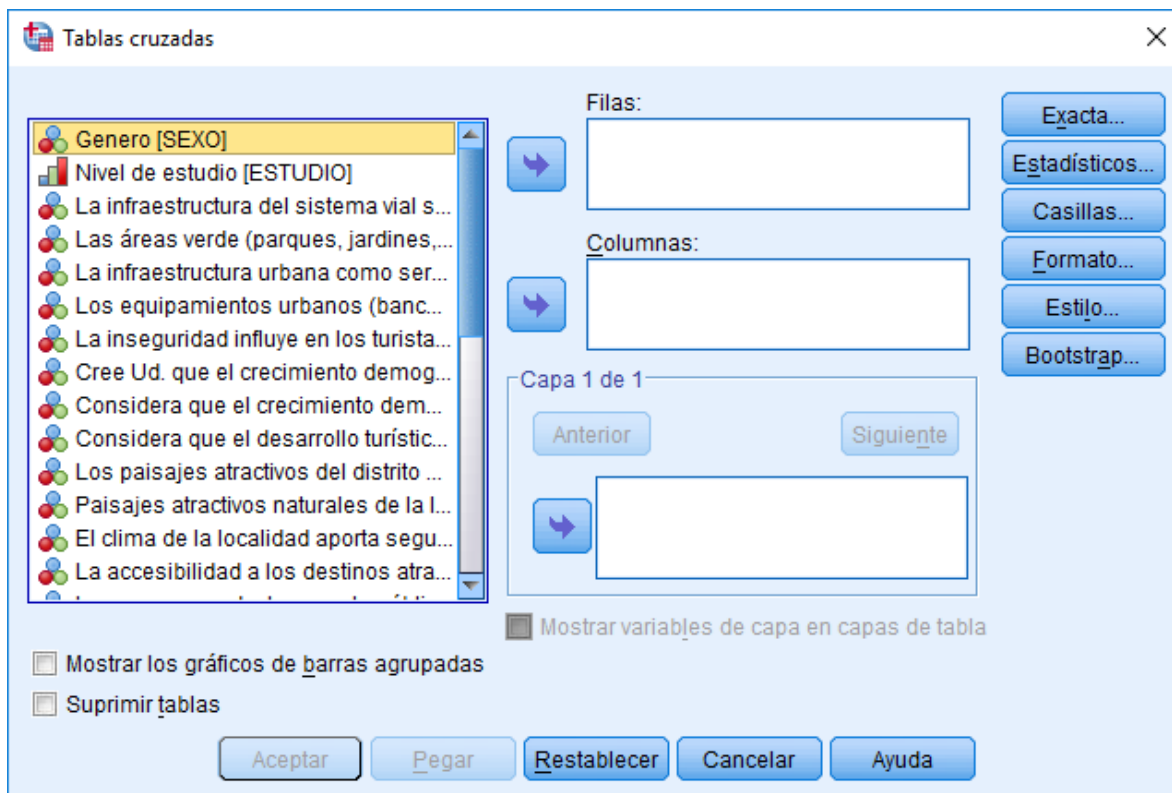
*Resultado Melina.sav [Conjunto_de_datos1] - IBM SPSS Statistics Editor de datos

Archivo Editar Ver Datos Transformar Analizar Marketing directo Gráficos Utilidades Ventana Ayuda

	Nombre	Tipo	Anchura	Decimales	Etiqueta	Valores	Perdidos	Columnas	Alineación	Medida	Rol
1	SEXO	Númérico	8	0	Genero	{1, femenino...	Ninguna	5	Izquierda	Nominal	Entrada
2	ESTUDIO	Númérico	8	0	Nivel de estudio	{1, Primaria}...	Ninguna	6	Izquierda	Ordinal	Entrada
3	SISTEMA	Númérico	8	0	La infraestructu...	{1, totalmen...	Ninguna	6	Izquierda	Nominal	Entrada
4	AREAS	Númérico	8	0	Las áreas verde...	{1, totalmen...	Ninguna	7	Izquierda	Nominal	Entrada
5	URBANA	Númérico	8	0	La infraestructu...	{1, totalmen...	Ninguna	6	Izquierda	Nominal	Entrada
6	EQUIPAMI...	Númérico	8	0	Los equipamien...	{1, totalmen...	Ninguna	8	Izquierda	Nominal	Entrada
7	INSEGURID...	Númérico	8	0	La inseguridad i...	{1, totalmen...	Ninguna	8	Izquierda	Nominal	Entrada
8	DEMOGRA...	Númérico	8	0	Creo Ud. que el...	{1, totalmen...	Ninguna	8	Izquierda	Nominal	Entrada
9	CULTURAL	Númérico	8	0	Considera que ...	{1, totalmen...	Ninguna	8	Izquierda	Nominal	Entrada
10	DESEMPLEO	Númérico	8	0	Considera que ...	{1, totalmen...	Ninguna	8	Izquierda	Nominal	Entrada
11	ATRATIVOS	Númérico	8	0	Los paisajes at...	{1, totalmen...	Ninguna	8	Izquierda	Nominal	Entrada
12	NATURALES	Númérico	8	0	Paisajes atracti...	{1, totalmen...	Ninguna	8	Izquierda	Nominal	Entrada
13	CLIMA	Númérico	8	0	El clima de la l...	{1, totalmen...	Ninguna	5	Izquierda	Nominal	Entrada
14	ACCESIBILI...	Númérico	8	0	La accesibilda...	{1, totalmen...	Ninguna	8	Izquierda	Nominal	Entrada
15	TRANSPOR...	Númérico	8	0	Las empresas ...	{1, totalmen...	Ninguna	8	Izquierda	Nominal	Entrada
16	ABASTECI...	Númérico	8	0	El servicio de a...	{1, totalmen...	Ninguna	9	Izquierda	Nominal	Entrada
17	LIMPIEZA	Númérico	8	0	Las autoridade...	{1, totalmen...	Ninguna	8	Izquierda	Nominal	Entrada
18	ASISTENCIA	Númérico	8	0	Son adecuadas...	{1, totalmen...	Ninguna	11	Izquierda	Nominal	Entrada
19	SANITARIA	Númérico	8	0	Asistencia sani...	{1, totalmen...	Ninguna	9	Izquierda	Nominal	Entrada
20	SEGURIDAD	Númérico	8	0	Durante las acti...	{1, totalmen...	Ninguna	11	Izquierda	Nominal	Entrada
21	RECREATI...	Númérico	8	0	Considera que l...	{1, totalmen...	Ninguna	13	Izquierda	Nominal	Entrada
22	OFERTA	Númérico	8	0	Creo usted qu...	{1, totalmen...	Ninguna	8	Izquierda	Nominal	Entrada
23	SECTOR	Númérico	8	0	Los profesional...	{1, totalmen...	Ninguna	8	Izquierda	Nominal	Entrada
24	GESTION	Númérico	8	0	En la actualida...	{1, totalmen...	Ninguna	8	Izquierda	Nominal	Entrada
25	AMBIENTE	Númérico	8	0	En la actualida...	{1, totalmen...	Ninguna	10	Izquierda	Nominal	Entrada

Vista de datos Vista de variables

IBM SPSS Statistics Processor está listo Unicode:ON



04 JUICIO DE EXPERTO



UNIVERSIDAD NACIONAL
JOSÉ FAUSTINO SÁNCHEZ CARRIÓN
FACULTAD DE CIENCIAS SOCIALES



INSTRUMENTO DE OPINIÓN DE EXPERTOS

I. DATOS GENERALES:

Apellidos y nombres del informante	Cargo o institución donde labora	Nombre del instrumento de Evaluación	Autor del instrumento
Linares Rojas Morales S. Título: Lic.	Docente	Opinión de experto	Talía y Malina

II. ASPECTOS DE VALIDACION:

INDICADORES	CRITERIOS	Deficiente 0 - 20	Regular 21 - 40	Buena 41 - 60	Muy buena 61 - 80	Excelente 81 - 100
1. CLARIDAD	Es formulado en lenguaje apropiado.				X	
2. OBJETIVIDAD	Esta expresado en conductas observables.				X	
3. ACTUALIDAD	Toma en cuenta situaciones vigentes.					X
4. ORGANIZACION	Existe una organización lógica.				X	
5. SUFICIENCIA	Comprende los aspectos necesarios.				X	
6. INTENCIONALIDAD	Adecuado para valorar los datos que se recogen.				X	
7. CONSISTENCIA	Basado en aspectos teóricos -científicos.				X	
8. COHERENCIA	Entre los índices, indicadores y las dimensiones.					X
9. METODOLOGIA	La estrategia responde al propósito del estudio.				X	
10. PERTINENCIA	El instrumento es aplicable.				X	



III. OPINION DE APLICABILIDAD:

IV. PROMEDIO DE VALORACION:

36 noviembre 2018 Lugar y fecha	15728921 DNI. No.	<i>Linares</i> Firma del experto	986668249 Celular
------------------------------------	----------------------	-------------------------------------	----------------------

05 FOTOS DE RECORRIDO DEL SECTOR TURISICO AL DISTRITO DE VEGUETA

La piscina olímpica municipal del distrito de Végueta



La laguna artificial del distrito de Végueta



Las calles a dirección de la playa de

