

**UNIVERSIDAD NACIONAL JOSÉ FAUSTINO
SÁNCHEZ CARRIÓN**

**FACULTAD DE INGENIERÍA AGRARIA, INDUSTRIAS
ALIMENTARIAS Y AMBIENTAL**

ESCUELA PROFESIONAL DE INGENIERÍA AMBIENTAL



TESIS:

**PROPUESTA DE UN SISTEMA DE INFORMACIÓN MEDIANTE
ARCGIS 10.3 PARA LOS ADMINISTRADOS DEL PLAN ANUAL DE
EVALUACIÓN Y FISCALIZACIÓN AMBIENTAL, DISTRITO DE SAN
VICENTE DE CAÑETE, 2018**

TESIS PARA OPTAR EL TÍTULO DE INGENIERO AMBIENTAL

SÁNCHEZ GASPAR, KATHERINE FIORELLA

HUACHO – PERÚ

2021

UNIVERSIDAD NACIONAL JOSÉ FAUSTINO SÁNCHEZ CARRIÓN

FACULTAD DE INGENIERÍA AGRARIA, INDUSTRIAS ALIMENTARIAS Y AMBIENTAL

ESCUELA PROFESIONAL DE INGENIERÍA AMBIENTAL

PROPUESTA DE UN SISTEMA DE INFORMACIÓN MEDIANTE ARCGIS 10.3 PARA LOS ADMINISTRADOS DEL PLAN ANUAL DE EVALUACIÓN Y FISCALIZACIÓN AMBIENTAL, DISTRITO DE SAN VICENTE DE CAÑETE, 2018

Sustentado y aprobado ante el Jurado evaluador



Dr. José Vicente Nunja García
Registro CIP 51874
Presidente



Ing. Jesús Gustavo Barreto Meza
Registro CIP 103027
Secretario



Ing. Martín Ríos Salazar
Registro CBP 112923
Vocal



JHON HERBERT OBISPO GAVINO
INGENIERO QUIMICO
Reg. CIP. N°68007

Ing. Jhon Herbert Obispo Gavino
Registro CIP 68007
Asesor

HUACHO – PERÚ

2021



DEDICATORIA

A mi madre Magdaleni Jesús Gaspar Francia, por su amor infinito, por su apoyo incondicional y soporte cuando más lo necesitaba. Por enseñarme a salir adelante y nunca rendirme, agradecerle por sus sabios consejos.

Katherine Fiorella Sánchez Gaspar

AGRADECIMIENTO

Ante todo, primero agradecer a Dios, por acompañarme día a día en cada paso que doy; sin su fortaleza y guía nada sería posible, teniendo presente que, así como con este logro, podre siempre de su mano alcanzar todo lo que me proponga durante el desarrollo de mi carrera profesional.

A mi familia, quienes me brindan el aliento para seguir adelante.

Agradezco al Ing. Jhon Herbert Obispo Gavino un, profesional de experiencia por su asesoramiento y sugerencias en las etapas de planificación, ejecución y presentación del informe.

Katherine Fiorella Sánchez Gaspar



ÍNDICE GENERAL

	Pág.
DEDICATORIA.....	iii
AGRADECIMIENTO.....	iv
ÍNDICE GENERAL.....	i
ÍNDICE DE FIGURAS.....	iv
ÍNDICE DE TABLAS.....	v
ÍNDICE DE ANEXOS.....	vi
RESUMEN.....	vii
ABSTRACT.....	viii
INTRODUCCIÓN.....	1
CAPÍTULO I. PLANTEAMIENTO DEL PROBLEMA.....	2
1.1 Descripción de la realidad problemática.....	2
1.2 Formulación del problema.....	3
1.2.1 Problema general.....	3
1.2.2 Problemas específicos.....	3
1.3 Objetivos de la investigación.....	4
1.3.1 Objetivo general.....	4
1.3.2 Objetivos específicos.....	4
1.4 Justificación de la Investigación.....	4
1.4.1 Justificación teórica.....	4
1.4.2 Justificación práctica.....	4
1.4.3 Justificación legal.....	5
1.4.4 Justificación social.....	5
1.5 Delimitaciones del estudio.....	5
1.5.1 Delimitación espacial.....	6
1.5.2 Delimitación temporal.....	6
1.5.3 Delimitación teórica.....	6
1.6 Viabilidad del estudio.....	6
1.6.1 Viabilidad técnica.....	6
1.6.2 Viabilidad ambiental.....	6
1.6.3 Viabilidad financiera.....	6
1.6.4 Viabilidad social.....	7

CAPITULO II. MARCO TEÓRICO.....	8
2.1 Antecedentes de la investigación.....	8
2.1.1 Antecedentes Internacionales	8
2.1.2 Antecedentes Nacionales	9
2.2 Bases teóricas	11
2.2.1 Sistemas de Información.....	11
2.2.1.1 Componentes del sistema de información.....	11
2.2.1.2 Objetivos del sistema de información	11
2.2.2 Sistema de información geográfica.....	11
2.2.2.1 ¿Para qué sirve el SIG?	11
2.2.2.2 Sistema ArcGIS	12
2.2.2.3 ¿Qué se puede hacer con ArcGIS?	12
2.2.3 Planes de fiscalización ambiental (PLANEFA).....	14
2.2.3.1 Objetivos del PLANEFA.....	14
2.2.3.2 Aprobación del PLANEFA	14
2.2.3.3 Componentes del PLANEFA	14
2.2.4 Fiscalización ambiental.....	15
2.2.5 Lineamiento desde la formulación al cumplimiento del PLANEFA.....	15
2.4 Definiciones conceptuales	16
2.5 Formulación de la hipótesis.....	17
2.5.1 Hipótesis General.....	17
2.5.2 Hipótesis Específicas	18
CAPITULO III. METODOLOGÍA.....	19
3.1 Diseño metodológico.....	19
3.1.1 Tipo de Investigación.....	19
3.1.2 Nivel de investigación	19
3.1.3 Diseño	19
3.1.4 Enfoque.....	20
3.1.5 Variables a evaluar.....	20
3.2 Población y muestra.....	22
3.2.1 Población	22
3.2.2 Muestra	22
3.3 Técnicas de recolección de datos.....	22
3.3.1 Técnicas a emplear.....	22

3.3.2	Descripción de los instrumentos	22
3.4	Técnicas para el procesamiento de la información.....	22
3.4.1	Etapa 1: trabajo pre campo (gabinete)	23
3.4.2	Etapa 2: trabajo de campo.....	24
3.4.3	Etapa 3: trabajo post campo (gabinete).....	25
CAPÍTULO IV. RESULTADOS		27
4.1	Análisis de resultados	27
4.1.1	Administrados del PLANEFA	27
4.1.1.1	Identificación, categorización y actualización de los administrados del PLANEFA	27
4.1.2	Propuesta de un sistema de información mediante ArcGIS 10.3	51
4.1.2.1	Análisis del PLANEFA de la Municipalidad	51
4.1.2.2	Procesamiento de la información y presentación final (Mapeo de administrados)	58
4.1.2.3	Mapeo de los administrados del PLANEFA.....	59
4.2	Contrastación de hipótesis	70
4.2.1	Contraste 1	70
4.2.2	Contraste 2	70
4.2.3	Contraste 3	70
CAPÍTULO V. DISCUSIONES.....		72
5.1	Discusión de resultados	72
CAPÍTULO VI. CONCLUSIONES Y RECOMENDACIONES		75
6.1	Conclusiones.....	75
6.2	Recomendaciones	76
REFERENCIAS BIBLIOGRÁFICAS		77
ANEXOS		81

ÍNDICE DE FIGURAS

	Pág.
Figura 1. Límites del distrito de San Vicente de Cañete.	5
Figura 2. Diagrama de un sistema de información geográfica.	12
Figura 3. Ciclo de un sistema de información geográfica.	13
Figura 4. Actividades de la metodología de investigación.	23
Figura 5. Formato para recopilación de datos del PLANEFA 54	54
Figura 6. Composición de los administrados del PLANEFA 2018.	55
Figura 7. Datos referentes al universo de administrados del PLANEFA 2018.	56
Figura 8. Datos referentes a las acciones de supervisión ambiental del PLANEFA 2018.	58
Figura 9. Geodatabase en ArcGIS 10.3 de una parte de los administrados del PLANEFA 2018.	60
Figura 10. Geodatabase en ArcGIS 10.3 del Plan de Supervisión Ambiental del PLANEFA 2018.	61
Figura 11. Geodatabase en ArcGIS 10.3 parte de la actualización del universo de administrados del PLANEFA 62	62
Figura 12. Universo de administrados del PLANEFA 2018.	63
Figura 13. Universo de administrados del PLANEFA 2018. (Fotografías)	64
Figura 14. Administrados del Plan de Supervisión Ambiental del PLANEFA 2018.	65
Figura 15. Administrados del Plan de Supervisión Ambiental del PLANEFA 2018. (Fotografías)	66
Figura 16. Administrados con denuncia ambiental del PLANEFA 2018.	67
Figura 17. Actualización del universo de administrados del PLANEFA.	68
Figura 18. Actualización del universo de administrados del PLANEFA. (Fotografías)	69
Figura 19. Aplicando el Formato para la recopilación de información de los administrados del PLANEFA 2018 (Bodega).	148
Figura 20. Aplicando el Formato para la recopilación de información de los administrados del PLANEFA 2018 (Hospedaje).	148
Figura 21. Aplicando el Formato para la recopilación de información de los administrados del PLANEFA 2018 (Restaurante).	149

Figura 22. Aplicando el Formato para la recopilación de información de los administrados del PLANEFA 2018 (Ferretería).	149
Figura 23. Aplicando el Formato para la recopilación de información de los administrados del PLANEFA 2018 (Discoteca).	150
Figura 24. Equipo empleado para la Georreferenciación de los administrados del PLANEFA 2018.	150

ÍNDICE DE TABLAS

	Pág.
Tabla 1.	21
Tabla 2 Identificación, categorización de los administrados del PLANEFA 2018.	28
Tabla 3 Base de datos elaborada en Excel de los Administrados del PLANEFA.	31
Tabla 4 Base de datos elaborado en Word de los Administrados del PLANEFA.	39
Tabla 5 Base de datos elaborado en Excel del Plan de Supervisión Ambiental PLANEFA.	40
Tabla 6 Base de datos elaborado en Excel de la actualización de los Administrados del PLANEFA.	42
Tabla 7 Base de datos elaborado en Word de la actualización de los Administrados del PLANEFA.	50
Tabla 8 Información requerida a la EFA.	51
Tabla 9 Universo de administrados del PLANEFA 2018.	52
Tabla 10 Administrados supervisados del PLANEFA 2018.	53
Tabla 11 Universo de Administrados del PLANEFA 2018.	56
Tabla 12 Datos referentes al Plan Anual de Supervisión Ambiental del PLANEFA 2018.	57

ÍNDICE DE ANEXOS

	Pág.
Anexo 1. Matriz de consistencia.....	82
Anexo 2. Constancia de haber realizado investigación y recopilación de información para el desarrollo del Plan de Tesis y Tesis.....	83
Anexo 3. Documento que aprueba el PLANEFA 2018 de la Municipalidad Provincial de Cañete.	84
Anexo 4. Formato del universo de administrados del PLANEFA 2018 de la Municipalidad Provincial de Cañete.	86
Anexo 5. Formato del Plan de Supervisión Ambiental del PLANEFA 2018 de la Municipalidad Provincial de Cañete.	90
Anexo 6. Universo de administrados del PLANEFA 2018.....	92
Anexo 7. Actualización del universo de administrados del PLANEFA 2018.....	110
Anexo 8. Elaboración del mapeo del universo de administrados del PLANEFA 2018.....	145
Anexo 9. Elaboración del mapeo de los administrados supervisados del PLANEFA 2018.	146
Anexo 10. Elaboración del mapeo de la actualización del universo de administrados del PLANEFA.	147
Anexo 11. Evidencias fotográficas.....	148

Propuesta de un sistema de información mediante ArcGIS 10.3 para los administrados del Plan Anual de Evaluación y Fiscalización Ambiental, distrito de San Vicente de Cañete, 2018

Katherine Fiorella Sánchez Gaspar¹

RESUMEN

Objetivo. Realizar la propuesta de un sistema de información mediante ArcGIS 10.3 para los administrados del Plan Anual de Evaluación y Fiscalización Ambiental del distrito de San Vicente de Cañete, 2018. **Metodología.** Investigación descriptiva, no experimental y transversal, con enfoque cualitativo, para una muestra de 101 administrados municipales. Se identificaron y categorizaron a los administrados, la dirección de 48 de ellos no figuraba en el documento o no correspondía a la del establecimiento comercial indicado por la municipalidad, siendo no ubicados en el momento que se realizó la generación de información en campo, luego de la obtención de información actualizada y georreferenciada de los administrados en campo se procedió a la creación de base de datos en Excel, para finalmente generar un Geodatabase y la carga de la capa de información geografía con el ArcMap con el software ArcGIS 10.3 para la obtención del mapeo de los administrados del PLANEFA 2018. **Resultados.** Para los 101 administrados se registró por código, administrado, nombre comercial, Ruc, coordenadas UTM, departamento, provincia, distrito, tipo de zona, nombre de zona, referencia, licencia de funcionamiento, certificado de defensa civil, certificado de fumigación, denuncia ambiental, supervisión ambiental, observaciones y foto. De ellos los restaurantes, chifas y pollerías corresponden al 41,58 %, panaderías y pastelerías 1,98 %, bares 2,97 %, discotecas 2,97 %, taller mecánica 7,92 %, hospedajes 0,99 % y bodegas 41,58 %. Del total sólo se evidencia la existencia del 52,48 % de los administrados y de los 23 administrados supervisados el 82,61 % cumplió con la supervisión ambiental. Elaborándose el mapeo del universo de administrados del PLANEFA del distrito con ArcGIS 10.3. **Conclusiones.** La propuesta de un Sistema de Información mediante ArcGIS 10.3, permite mejorar la fiscalización ambiental de manera eficiente.

Palabras clave: Propuesta, ArcGIS 10.3, administrados, Plan Anual de Evaluación y Fiscalización Ambiental.

¹ Facultad de Ingeniería Agrarias, Industrias Alimentarias y Ambiental. Escuela de Ingeniería Ambiental.
e-mail: ksanchezgaspar@gmail.com

**Proposal for an information system through ArcGIS 10.3 for the
administrators of the Annual Environmental Assessment and Control Plan,
district of San Vicente de Cañete, 2018**

Katherine Fiorella Sánchez Gaspar¹

ABSTRACT

Objective. Make the proposal of an information system through ArcGIS 10.3 for the administrations of the Annual Environmental Assessment and Enforcement Plan of the San Vicente de Cañete district, 2018. **Methodology.** Descriptive, non-experimental and cross-sectional research, with a qualitative approach, for a sample of 101 municipal administrations. Those administered were identified and categorized, the address of 48 of them did not appear in the document or did not correspond to that of the commercial establishment indicated by the municipality, being not located at the time the information was generated in the field, after Obtaining updated and georeferenced information from those administered in the field proceeded to the creation of a database in Excel, to finally generate a Geodatabase and load the geography information layer with ArcMap with the ArcGIS 10.3 software to obtain the mapping of PLANEFA 2018 administered. **Results.** For the 101 administered, it was registered by code, administered, trade name, Ruc, UTM coordinates, department, province, district, zone type, zone name, reference, operating license, civil defense certificate, fumigation certificate, environmental complaint, environmental monitoring, observations and photo. Of these, restaurants, chifas and chicken shops correspond to 41.58%, bakeries and pastry shops 1.98%, bars 2.97%, discos 2.97%, mechanical workshop 7.92%, lodgings 0.99% and wineries 41,58%. Of the total, only 52.48% of those administered is evidenced, and of the 23 administered supervised, 82.61% complied with environmental supervision. Developing the mapping of the district's PLANEFA administered universe with ArcGIS 10.3. **Conclusions.** The proposal of an Information System through ArcGIS 10.3, allows to improve environmental enforcement efficiently.

Keywords: Proposal, ArcGIS 10.3, administered, Annual Environmental Assessment and Control Plan.

¹ Facultad de Ingeniería Agrarias, Industrias Alimentarias y Ambiental. Escuela de Ingeniería Ambiental.
e-mail: ksanchezgaspar@gmail.com

INTRODUCCIÓN

El estudio de propuesta de un sistema de información mediante ArcGIS 10.3 para los administrados del Plan Anual de Evaluación y Fiscalización Ambiental (PLANEFA), se realizó en el distrito de San Vicente de Cañete en el año 2018, y fue realizado para mejorar el sistema de almacenamiento, registro y procesamiento de información.

El problema abordado en la investigación se focalizó en los administrados del PLANEFA del año 2018 de la Municipalidad Provincial de Cañete, el trabajo de investigación se centró en la falta de información necesaria respecto a los administrados por parte de la Sub Gerencia de Gestión Ambiental del municipio quien es el encargado de ejecutar el PLANEFA.

La Municipalidad Provincial de Cañete, a través de esta Sub Gerencia, viene desarrollando desde el año 2015 su PLANEFA, que es un instrumento de fiscalización ambiental de sus administrados. Para su identificación la Entidad de Fiscalización Ambiental (EFA) debe contar con información referente al administrado. Sin embargo, los órganos y/o áreas encargadas de la elaboración del instrumento de fiscalización ambiental, no cuentan con la información básica necesaria, generando problemas en la elaboración y aprobación de este instrumento en los plazos programados y conforme a los lineamientos establecidos por el Organismo de competencia.

Los administrados del PLANEFA, requieren ser constantemente supervisados por parte de la EFA que garanticen el cumplimiento de las normas.

El estudio a nivel de propuesta permitió generar y almacenar la información mediante ArcGIS 10.3 para la confección de mapas, a través de su identificación y categorización de los administrados del PLANEFA.

CAPÍTULO I. PLANTEAMIENTO DEL PROBLEMA

1.1 Descripción de la realidad problemática

Con el desarrollo de la tecnología, se crea la necesidad de contar con un sistema de información eficiente. Al respecto, las Naciones Unidas Perú (2020) presenta el objetivo 11 de desarrollo sostenible en el Perú al año 2030, sobre ciudades y comunidades sostenibles, donde considera en incrementar la urbanización inclusiva y sostenible con una capacidad e inclusión en planificación y políticas para una gestión integral de los asentamientos humanos y ciudades (párr. 3, 9).

Respecto al ambiente, el Sistema Nacional de Evaluación y Fiscalización Ambiental (SINEFA) tiene entre sus objetivos el aseguramiento en materia ambiental a través de la supervisión de manera imparcial y eficiente a toda empresa natural y jurídica (Ministerio del Ambiente [MINAM], 2016, p. 52).

Así mismo, el Sistema Local de Gestión Ambiental (SLGA) en referencia a la política Nacional del Ambiente, se encarga de las actividades inherente a la política ambiental a nivel local en el jurisdicción política e institucional a nivel nacional y regional, coordina con la Comisión Ambiental Regional y Local respectiva (MINAM, 2016, p. 73).

Además, el Organismo de Evaluación y Fiscalización Ambiental (OEFA, 2019a) indica que se debe priorizar el cumplimiento y respecto al medio ambiente, con el cumplimiento de obligaciones ambientales a través de una fiscalización ambiental con objeto de lograr los resultados esperados (p. 10).

Respecto a los gobiernos locales, el MINAM (2016) indica la responsabilidad a nivel local, desarrollando las políticas y normativas bajo el contexto de la gestión ambiental en el contexto sectorial, regional y nacional (p. 73).

En este contexto, la Municipalidad Provincial de Cañete (2018), forma parte de la EFA, y cuenta con diversos instrumentos de gestión según las normas ambientales vigentes. Entre ellos, el PLANEFA, que permite planificar la evaluación y supervisión a los administrados de competencia ambiental de la municipalidad (p. 2).

La falta de contar con información de los administrados de competencia ambiental para la elaboración del PLANEFA de la Municipalidad Provincial de Cañete, dificulta su elaboración y aprobación del Instrumento de Fiscalización Ambiental en el tiempo establecido para su aprobación por el organismo competente.

Tal situación, crea la necesidad de contar con un Sistema de Información mediante la aplicación del Software ArcGIS 10.3, que permita que la Municipalidad Provincial de Cañete, en su calidad de EFA, para crear una base de datos de administrados considerados en su PLANEFA, que logre optimizar sus funciones de supervisión y fiscalización ambiental.

Por tanto, la propuesta de un sistemas de información mediante ArcGIS 10.3 para los administrados del PLANEFA del distrito de San Vicente de Cañete, permitirá contar con medios de supervisión ambiental a los administrados mediante un registros de la información geográfica relevante y oportuna para la gestión de la Municipalidad.

1.2 Formulación del problema

1.2.1 Problema general

- ¿Cómo se mejora el sistema de información mediante ArcGIS 10.3 para los administrados del PLANEFA del distrito de San Vicente de Cañete, 2018?

1.2.2 Problemas específicos

- ¿Cómo se genera y almacena mediante ArcGIS 10.3 la base de datos de los administrados del PLANEFA del distrito de San Vicente de Cañete, 2018?
- ¿De qué manera se realiza el mapeo mediante ArcGIS 10.3 de los administrados del PLANEFA del distrito de San Vicente de Cañete, 2018?
- ¿Cómo funciona ArcGIS 10.3 en la identificación y categorización de los administrados del PLANEFA del distrito de San Vicente de Cañete, 2018?

- ¿Qué permite la propuesta de un sistema de información con ArcGIS 10.3 para los administrados del PLANEFA del distrito de San Vicente de Cañete, 2018?

1.3 Objetivos de la investigación

1.3.1 Objetivo general

- Realizar la propuesta de un sistema de información mediante ArcGIS 10.3 para los administrados del PLANEFA del distrito de San Vicente de Cañete, 2018.

1.3.2 Objetivos específicos

- Generar y almacenar mediante ArcGIS 10.3 la base de datos de los administrados del PLANEFA del distrito de San Vicente de Cañete, 2018.
- Realizar el mapeo mediante ArcGIS 10.3 de los administrados del PLANEFA del distrito de San Vicente de Cañete, 2018.
- Identificar y categorizar mediante ArcGIS 10.3 a los administrados del Plan PLANEFA del distrito de San Vicente de Cañete, 2018.
- Realizar la propuesta de un sistema de información mediante ArcGIS 10.3 de los administrados del PLANEFA del distrito de San Vicente de Cañete, 2018.

1.4 Justificación de la investigación

1.4.1 Justificación teórica

Para el estudio se cuenta con información actualizada de los administrados del distrito de San Vicente de Cañete. Asimismo, se dispone de un software de Sistemas de Información Geográfica que permiten gestionar de manera más eficiente la fiscalización ambiental para un conjunto de usuarios vinculados a los servicios que brinda una corporación municipal. El software ArcGIS es un instrumento muy versátil para diversas aplicaciones en la gestión ambiental del territorio.

1.4.2 Justificación práctica

El estudio se justifica debido a que solucionara el problema de retraso por la dificultad en la elaboración y aprobación del Instrumento de Fiscalización Ambiental en el tiempo que establece para su aprobación por el organismo competente de nuestro país. Por tanto, se conseguirá una mejora significativa de la fiscalización ambiental con la utilización de ArcGIS 10.3 para la fiscalización de los administrados del distrito de San Vicente de Cañete.

1.5.1 Delimitación espacial

- Distrito : San Vicente de Cañete.
- Provincia : Cañete.
- Departamento : Lima.
- Región : Lima Provincias.

1.5.2 Delimitación temporal

- Mes : Noviembre.
- Año : 2019.

1.5.3 Delimitación teórica

El estudio se realizará a nivel de propuesta de un sistema de información para los administrados del PLANEFA utilizando el software ArcGIS versión 10.3, almacenamiento, mapeo, identificación y categorización de los administrados.

1.6 Viabilidad del estudio

1.6.1 Viabilidad técnica

Se tiene acceso a documentos de gestión de la Municipalidad de Cañete solicitada y facilitada por los funcionarios y/o responsables del área correspondiente. Asimismo, la investigadora cuenta con información relacionada al uso del software ArcGIS.

1.6.2 Viabilidad ambiental

Debido a la naturaleza del estudio, no se generan impactos negativos, en vista que en su mayor parte el estudio es de trabajo en gabinete con el software ArcGIS versión 10.3, su almacenamiento, mapeo, identificación y categorización de los administrados.

1.6.3 Viabilidad financiera

La investigadora laboraba en la municipalidad, lo que permitió viabilizar el financiamiento con el apoyo de los funcionarios y/o responsables del municipio. En consecuencia, el presupuesto de gastos fue garantizado en todas las etapas de ejecución.

1.6.4 Viabilidad social

Para el estudio, los administrados del PLANEFA 2018, propietarios de los locales y establecimientos comerciales mostraron buena predisposición en los trabajos de campo y la actualización de datos.



CAPÍTULO II. MARCO TEÓRICO

2.1 Antecedentes de la investigación

2.1.1 Antecedentes internacionales

Beltrán (2017), Universidad Distrital Francisco José de Caldas, Colombia, en su tesis de grado titulado: “*Propuesta metodológica para el mejoramiento de datos con Sistemas Navegación por Satélite (GNSS); aplicando Sistemas de Información Geográfica (SIG). Caso estudio departamento de Caldas*”, consideró como objetivo revisar, validar y clasificar los datos metodológicamente. Logra identificar las zonas de calidad mediante geoprocesamientos correspondiente a los materializados existentes mediante el Model - Bulder. Concluye con la validación de sus datos, considerándolo un insumo importante para la gestión.

Calixto (2017), Universidad Distrital Francisco José de Caldas, en su tesis de grado titulado: “*Determinación de zonas susceptibles de inundación mediante el uso de herramientas SIG en el área de influencia del río Cravo Sur, ubicado en el municipio de Yopal, departamento de Casanare*”. Entre sus objetivos fue determinar las zonas susceptibles a las inundaciones mediante un modelo con el software ArcGIS y la extensión HEX-GeoRAS como herramientas de Sistema Información Geográfica para la generación de mapa de susceptibilidad a las inundaciones inherentes al municipio. En su estudio logra identificar a través del modelo el porcentaje de afectación susceptible a inundaciones de las veredas del municipio por el río Craco Sur. Identifica 147 zonas susceptibles a inundación y las clasifica por su susceptibilidad en muy baja (5), baja (31), media (41), alta (40) y muy alta (30). Con ello, le permitió elaborar el mapa de susceptibilidades a inundaciones. Concluye su relevancia en temas de ordenamiento territorial y de la gestión de riesgos para el municipio.

Castellanos (2017), Universidad Distrital Francisco José de Caldas, en su tesis de grado titulado: “*Análisis de saneamiento básico en el casco urbano del municipio de Santa Bárbara de Iscuandé – Nariño mediante la herramienta Web Appbuilder for ArcGIS*”,

planteó entre sus objetivos el desarrollo de un visor geográfico de las condiciones de saneamiento básico para el municipio, para ello realizó un censo, desarrollo un procedimiento web mediante AppBuilder for ArcGIS y determinó las funcionalidades para el visor geográfico de acuerdo a las necesidades de gestión territorial en materia de saneamiento básico. Le permitió generar un mapa base que le permitió la identificación de lugares críticos relacionados a la gestión territorial (infantes, acueducto y disposición final de líquidos y sólidos).

Palacios (2017), Universidad Rovira I Virgili, en su tesis doctoral titulado: “*Análisis de percepción en la gestión de espacios naturales y el uso de Sistemas de Información Geográfica de participación pública*”, consideró entre sus objetivos referentes al paisaje en espacios protegidos la evaluación de la percepción de visitantes y de la población local. De los participantes evaluados reporta que el 15,1 % son residentes locales y el 84,9 % visitantes, las que clasificó por sus actividades recreativas a través del Sistema de Información Geográfica. Concluye que la utilización de la metodología utilizada le permitió obtener información georreferenciada que contribuye a la gestión de espacios naturales protegidos.

Borrero y Mendoza (2017), en su tesis de grado titulado: “*Zonificación para captación de CO₂ en bosques mediante uso de S.I.G. como aporte para la sostenibilidad ambiental de la microcuenca Cañas*”, considera entre sus objetivos diagnosticar la microcuenca, evaluar las zonas de captación de CO₂, elaborar una guía para el buen uso de los bosques zonificando la captación que reporta la superficie, relieve, pendiente, uso del suelo y vegetal de la microcuenca Cañas. En ella, identifica 5 008 especies arbóreas menores a 1,30 m, para el uso sostenible presenta una guía con estrategias ambientales donde presenta mapas temáticos de la microcuenca cañas. Concluye que el producto de su investigación se plasmó en una guía la que permitirá el sostenimiento ambiental en la microcuenca.

2.1.2 Antecedentes Nacionales

Aguirre (2016), Universidad Nacional Federico Villarreal, en su tesis de grado titulada: “*Sistema de Información Geográfica en la ejecución de las supervisiones ambientales del subsector pesquería en la bahía de Ferrol – Chimbote*”, entre sus objetivos consideró identificar los defectos en las actividades, estandarizar el acopio de datos, proponer datos

para actualizar la información georreferenciada de soporte para la supervisión ambiental. Reporta que a través de la georreferenciación se ubicaron en la bahía empresas pesqueras, artesanales e informales, lo que le permitió generar un registro y mapas de utilidad para las supervisiones ambientales. De ello, evidencia impactos ambientales negativos por los efluentes industriales.

Hernández-Vásquez, Azañedo, Bendezú-Quispe, Pacheco-Mendoza y Chaparro (2016) en su artículo: “*Sistemas de información geográfica: Aplicación práctica para el estudio de atropellos en el mercado de Lima, Perú*”, estudio realizado con objeto de una exploración geoespacial de 171 registros de atropellos por tipo de vehículo y horas de ocurrencia. Identificó zonas de densidad, dos altas y dos intermedias de los accidentes. Indica que a través del Sistema de Información Geográfica permitirá visualizar los patrones de atropellos y facilitar acciones al respecto.

Avellaneda (2014), Universidad Peruana de Ciencias Aplicadas en su tesis de grado titulado: “*Sistema de gestión de Información Geográfica Gerencial (Webmapping)*”, presenta como parte de sus objetivos la visualización y consultas para georeferenciar y estandarizar la información de dirección y ubigeo de los clientes a través del desarrollo del Sistema de Gestión de Información Geográfica. Concluye que le permitirá la mejora de los procesos de desarrollo y georeferenciación de la información para satisfacer en calidad y tiempo los requerimientos de los clientes.

Mamani (2014), Universidad Nacional Jorge Basadre Grohmann, en su tesis de grado titulada: “*Sistema de Información Geográfica para la gestión de la zonificación agroecológica de la región de Tacna en la Web*”, presenta como objetivos describir la zonificación agroecológica a través del análisis de las características del cultivo, la digitalización y almacenamiento de información geográfica con ArcGIS y la categorización de zonas potenciales y las limitaciones para cada cultivo. Concluye con la descripción de la zonificación, para los cultivos donde identifica cuatro factores naturales entre ellos el clima, identificados en una serie de colores el nivel de adaptación de los cultivos por niveles de zonas potenciales y sus limitaciones.

Moran y Malma (2013), Universidad Nacional del Altiplano, en su tesis de grado titulado: “*Sistema de Información Geográfica con interfaz Web de la ciudad de Puno*”, en su estudio realizó un análisis de sus requerimientos, diseño de una base de datos e implementación de la

interfaz. Reporta la necesidad de un servidor, alojamiento Web y un entorno de desarrollo. Concluyendo que con el uso de herramientas Web le permitieron personalizar sus mapas para el desarrollo de consultas y adicionalmente publicar actividades y servicios con objeto de mejora y optimización del uso del Sistema de Información Geográfica.

2.2 Bases teóricas

2.2.1 Sistemas de Información

2.2.1.1 Componentes del sistema de información

Duany (2010), menciona que los componentes que incluyen un sistema de información; a) Entrada de información, donde se ingresa al sistema de información los datos para su procesamiento, b) Almacenamiento, donde se guarda la información ingresada en archivos, c) Procesamiento, a través de cálculos y/o secuencias preestablecidas, d) Salida, donde la información es proporcionada al usuario a través de una interface (párr. 4 – 7).

2.2.1.2 Objetivos del sistema de información

La Universidad de Cauca (s.f.), indica entre los objetivos del sistema de información, facilitar de información confiable para una decisión efectiva y oportuna a la gerencia de una empresa (párr. 9).

2.2.2 Sistema de información geográfica

El Instituto Nacional de Estadística y Geografía (INEGI, 2014), indica: “Conjunto de herramientas diseñadas a obtener, almacenar, recuperar y desplegar datos especiales del mundo real” (p. 5).

2.2.2.1 ¿Para qué sirve el SIG?

La Confederación de Empresarios de Andalucía (2010) afirma que los sistemas de información geográfica se aplican a diversos ámbitos y cualquier actividad posibilitando un análisis detallado (párr. 3). Suelen ser bastante empleados en estudios de evaluación de impacto ambiental. Para este trabajo de investigación se ha empleado el SIG para la confección de mapas de los administrados del PLANEFA del distrito de San Vicente de Cañete.

2.2.2.2 Sistema ArcGIS

El sistema ArcGIS, para Esri (s.f) considera la redefinición del SIG a consecuencia del avance tecnológico, donde el ArcGIS representa un sistema que permite el proceso de información geográfica y presentación de mapas impresos y/o interactivos (párr. 2, 3).

2.2.2.3 ¿Qué se puede hacer con ArcGIS?

El software ArcGIS, es un sistema con el que las personas pueden trabajar en la elaboración y creación de mapas y con la información geográfica relacionada. Esri, (s.f) considera la creación y administración de mapas inteligentes con base de datos geográficos que permiten su divulgación entre los usuarios (párr. 6).



Figura 2. Diagrama de un sistema de información geográfica.

Fuente: (INEGI, 2014, p. 5).

Según INEGI (2014) indica el ciclo de un SIG.

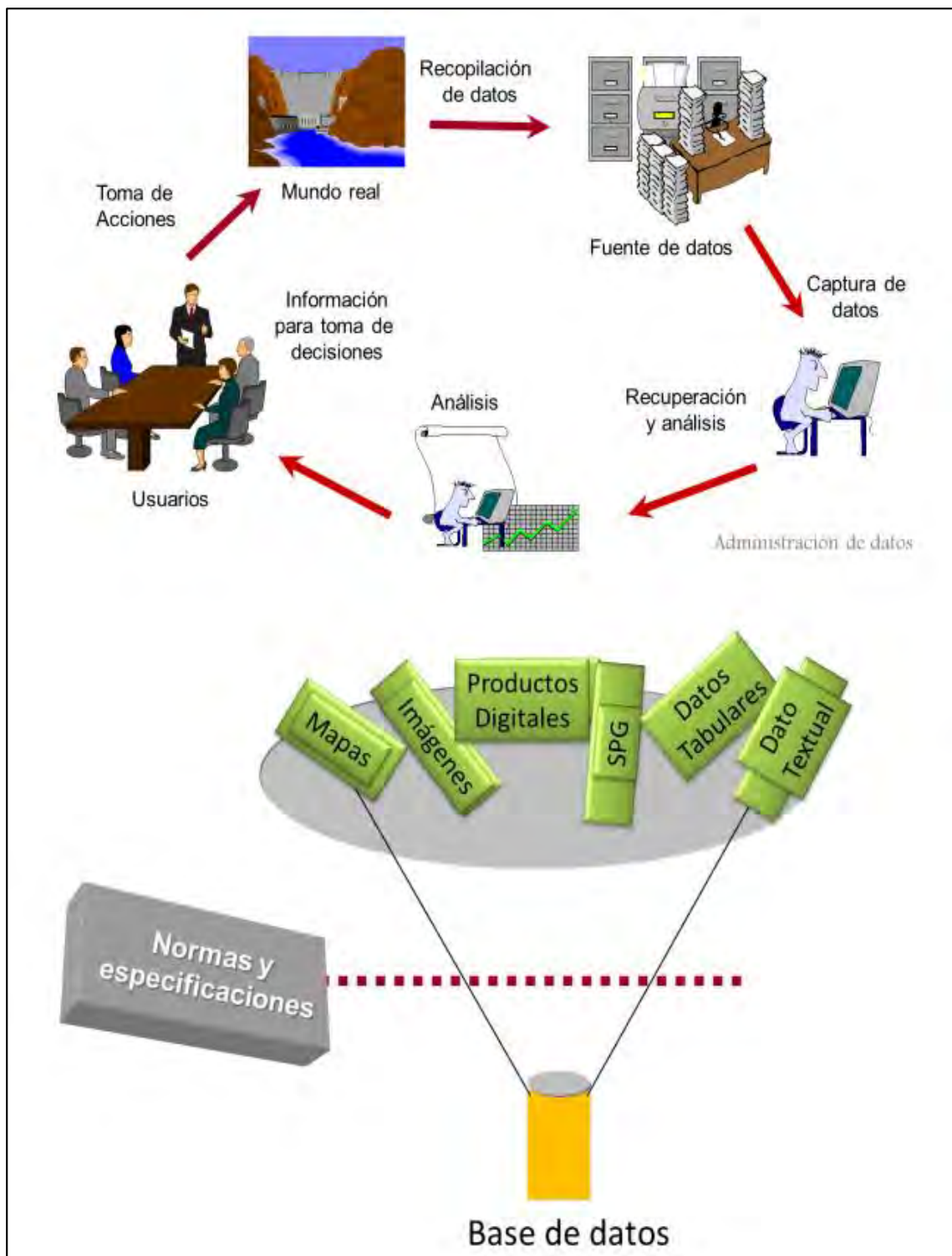


Figura 3. Ciclo de un sistema de información geográfica.

Fuente: (INEGI, 2014, p. 6).

2.2.3 Planes de fiscalización ambiental (PLANEFA)

El Ministerio del Ambiente (2013), en su artículo 6°, define al PLANEFA como un instrumento de planificación donde su elaboración, aprobación y reporte de su cumplimiento está dado por el EFA, quienes programan sus acciones de fiscalización ambiental durante el año fiscal de acuerdo a directivas del OEFA (p. 4).

2.2.3.1 Objetivos del PLANEFA

El PLANEFA del año 2018, de la Municipalidad Provincial de Cañete, persigue cuatro objetivos:

- Implementar en la Municipalidad Provincial de Cañete un PLANEFA para el año 2018.
- La prevención y control de la contaminación ambiental realizando actividades de evaluación de los componentes ambientales.
- Evaluación de los impactos ambientales y propuesta de medidas preventivas y mitigación adecuadas.
- Supervisión y control a los establecimientos de actividades comerciales y de servicios, a fin de que estos cumplan con sus obligaciones ambientales.

(Municipalidad Provincial de Cañete, 2018, p. 3)

2.2.3.2 Aprobación del PLANEFA

Organismo de Evaluación y Fiscalización Ambiental (OEFA, 2016), menciona que para la aprobación del PLANEFA en una EFA, el titular del EFA aprueba el PLANEFA a los 15 días del mes de diciembre con participación de sus unidades orgánicas, conteniendo el diagnóstico problemático, su evaluación y supervisión ambiental (p. 2).

2.2.3.3 Componentes del PLANEFA

Según el OEFA (2016), sobre los componentes para la elaboración y aprobación del PLANEFA constituido por el planes de evaluación ambiental (monitoreo y vigilancia ambiental), supervisión ambiental (seguimiento y verificación) e implementación de instrumentos legales (elaboración y aprobación) (p. 3).

Estos componentes antes mencionados se encuentran establecidos por los lineamientos y recomendaciones dictados por el OEFA y del Ministerio del Ambiente.

2.2.4 Fiscalización ambiental

La Organismo de Evaluación y Fiscalización Ambiental (2014a) indica que es el medio de control para asegurar el cumplimiento de obligaciones ambientales fiscalizables por parte de los administrados sean personas naturales o jurídicas. Las ejercen la OEFA y las EFA, a través de la fiscalización se investiga posibles infracciones administrativas, sus sanciones y medidas correctoras (pp. 4, 5).

El Organismo de Evaluación y Fiscalización Ambiental (OEFA, 2019b), aprobó los mecanismos y/o procedimientos para el cumplimiento del PLANEFA (p. 2).

2.2.5 Lineamiento desde la formulación al cumplimiento del PLANEFA.

Para la formulación se realizan de acuerdo a los planes sectoriales, territoriales e institucionales, en coordinación interna de la EFA, el POI debe asegurar su financiamiento, considerando el costo de personal, materiales, equipos, calibraciones, análisis y otros que requiera la fiscalización (OEFA, 2019b, p. 3).

De acuerdo a los lineamientos establecidos por el OEFA, la estructura del PLANEFA debe contar con: a) Introducción (estructura orgánica, marco Legal, estado situacional, evaluación, problemática ambiental), b) objetivos, c) Programación de acciones para la Fiscalización Ambiental y d) Anexos (OEFA, 2019b, p. 3).

Las acciones del PLANEFA se priorizan de acuerdo a la probabilidad de afectación al ambiente, con la vida y salud, conflictos, denuncias, sanciones, ausencia de fiscalizaciones, criterios técnicos adicionales y otros dada por EFA (OEFA, 2019b, p. 4).

Los criterios para la priorización deben ser considerados en el Plan de Fiscalización Ambiental, se encuentran establecidos en lineamientos y recomendaciones dictadas por el OEFA.

Según la OEFA (2019b), menciona que para la aprobación y modificación del PLANEFA, se debe aprobar mediante acto resolutorio del EFA, realizado 15 días del mes de marzo y ante la modificación del POI se podría modificar el PLANEFA (p. 4).

Respecto al registro virtual del PLANEFA la OEFA (2019b), indica su registro en 10 días de su aprobación en del Portal Institucional de la OEFA, en caso de imposibilidad del registro virtual, la EFA debe remitir a la sede más próxima de la OEFA, dentro del plazo establecido argumentando las razones de su imposibilidad (p. 4).

2.3 Definiciones conceptuales

a) EFA

La OEFA (2019a) sostiene:

Entidad pública de ámbito nacional, regional o local que tiene atribuidas algunas funciones de fiscalización ambiental conforme a la normativa vigente. La fiscalización ambiental es ejercida por las unidades orgánicas de la EFA. Excepcionalmente, y por disposición legal, podrá ser considerada EFA aquel orgánico de línea de la entidad que se encuentre facultado para realizar funciones de fiscalización ambiental. (p. 7)

b) Fiscalización ambiental

Comprende las funciones de evaluación y supervisión ambiental, así como el ejercicio de la potestad sancionadora, destinadas a asegurar el cumplimiento de las obligaciones ambientales fiscalizables establecidas en la legislación ambiental, en los compromisos derivados de los instrumentos de gestión ambiental y/o en las medidas administrativas dictadas por la EFA. Para su óptimo desempeño, debe cumplirse con la aprobación de los instrumentos normativos requeridos según lo previsto en el anexo de los presentes lineamientos. (OEFA, 2019a, p. 7)

c) Potestad sancionadora

Facultad de investigar la comisión de posibles infracciones administrativas sancionables, pudiendo derivar en la imposición de sanciones por el incumplimiento de las obligaciones ambientales fiscalizables. Adicionalmente, incluye el dictado de medidas correctivas, cautelares y demás medidas administrativas conforme a Ley. (OEFA, 2019a, p. 7)

d) Órgano

“Es la unidad de organización de primer y segundo nivel organizacional en una estructura orgánica” (OEFA, 2019a, p. 7).

e) **PLANEFA**

“Instrumento a través del cual cada EFA planifica las acciones de fiscalización ambiental de su competencia a ser efectuadas durante el año calendario siguiente, las cuales son priorizadas siguiendo los criterios establecidos” (OEFA, 2019a, p. 7).

f) **Supervisión ambiental**

“Conjunto de acciones desarrolladas para verificar el cumplimiento de las obligaciones ambientales exigibles a los administrados. Incluye las etapas de planificación, ejecución y resultados. Asimismo, puede incluir el dictado de medidas administrativas en ámbito de supervisión” (OEFA, 2019a, p. 7).

g) **Unidad Orgánica**

“Es la unidad de organización del tercer nivel organizacional en la que se desagrega un órgano” (OEFA, 2019a, p. 7).

h) **OEFA**

Es un organismo público técnico especializado, con personería jurídica de derecho público interno, se encuentra adscrito al MINAM y se encarga de la fiscalización, supervisión, evaluación, control y sanción en materia ambiental, así como de la aplicación de incentivos. Es el ente rector del Sistema Nacional de Evaluación y Fiscalización Ambiental. (Organismo de Evaluación y Fiscalización Ambiental. [OEFA], 2014b, p. 3)

i) **SINEFA**

OEFA (2014b) considera que: “con la finalidad de articular las funciones de fiscalización ambiental a nivel nacional, regional o local” (p. 3).

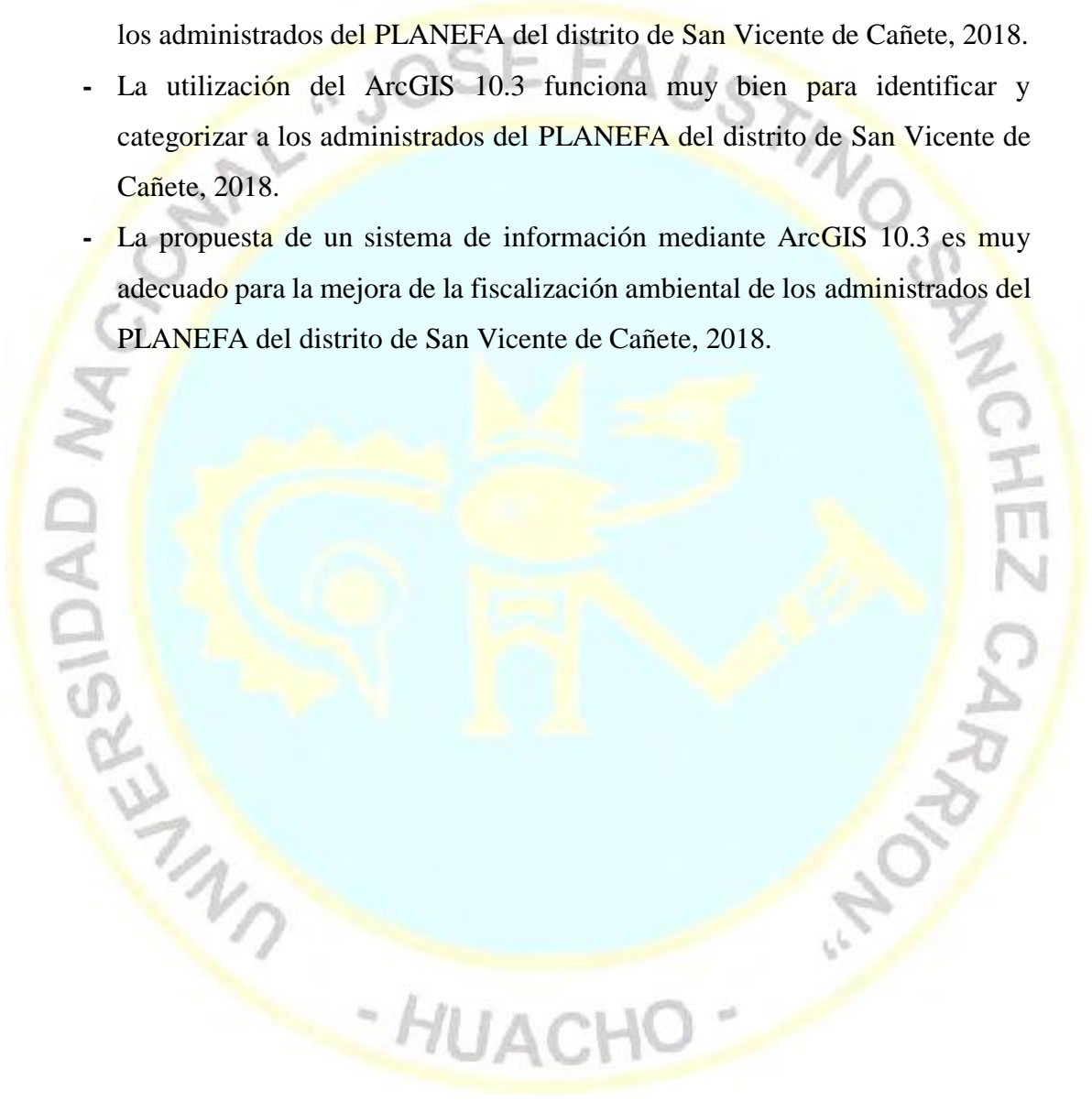
2.4 Formulación de la hipótesis

2.4.1 Hipótesis General

- La propuesta de un sistema de información mediante ArcGIS 10.3 permitirá la fiscalización ambiental oportuna de los administrados del PLANEFA del distrito de San Vicente de Cañete, 2018.

2.4.2 Hipótesis Específicas

- La utilización de ArcGIS 10.3 es adecuado para la generación y almacenamiento de la base de datos de los administrados del PLANEFA del distrito de San Vicente de Cañete, 2018.
- La utilización de ArcGIS 10.3 es muy bueno en la presentación del mapeo de los administrados del PLANEFA del distrito de San Vicente de Cañete, 2018.
- La utilización del ArcGIS 10.3 funciona muy bien para identificar y categorizar a los administrados del PLANEFA del distrito de San Vicente de Cañete, 2018.
- La propuesta de un sistema de información mediante ArcGIS 10.3 es muy adecuado para la mejora de la fiscalización ambiental de los administrados del PLANEFA del distrito de San Vicente de Cañete, 2018.



CAPÍTULO III. METODOLOGÍA

3.1 Diseño metodológico

3.1.1 Tipo de Investigación

Carrasco (2017) indica que depende del objetivo planteado y que su formulación es preliminar a la formulación del proyecto de investigación para definir las actividades a realizar y la información a recabar (p. 43).

Considerando ello la investigación se considera de tipo aplicada, donde se busca dar solución a un problema de gestión en la municipalidad. Asimismo, es prospectiva si consideramos que el investigador realizó el diseño y acopio de la información de los administrados con el software ArcGIS. Además, es de corte transversal, dado que se realizó el análisis de las unidades de estudio en una sola oportunidad.

3.1.2 Nivel de investigación

Así mismo, Carrasco (2017) considera que el propósito de una investigación es la solución de problemas y que existen para ellos estudios secuenciales y coherentes, que van desde un nivel exploratorio, descriptivos, explicativos y experimentales (p. 41).

Bajo estas consideraciones, el estudio es de nivel descriptivo por considerarse univariado a un nivel de propuesta de un sistema de información mediante ArcGIS 10.3.

3.1.3 Diseño

Sobre el diseño de investigación Carrasco (2017) para diseños no experimentales indica que no existe manipulación de las variables y que se limita a las mediciones de la realidad (p. 71).

Considerando los párrafos precedentes, corresponde al diseño no experimental transversal descriptivo.

3.1.4 Enfoque

De acuerdo a los valores finales reportados en el cuadro de operacionalización de las variables, la investigación es de enfoque cualitativo, para la propuesta de un sistema de información mediante ArcGIS 10.3 para los administrativos del PLANEFA, distrito de San Vicente de Cañete.

3.1.5 Variables a evaluar

En consideración de la tipificación dada por Bioestadístico (2015, 08:05 - 08:34), para una investigación de nivel descriptivo, se identifican dos variables; variable de caracterización y de interés.



Tabla 1.

Operacionalización de las variables

Variab	Dimensión	Sub dimensión	Indicador	Escala
Variable de caracterización	1.1 Identificación y categorización	Restaurantes, chifas y pollerías.	Actividades	Nominal
		Panaderías y pastelerías	Aspectos ambientales	
Bares y discotecas	Impacto ambiental			
Taller mecánico	Código			
Hospedajes	Administrado			
Bodegas	Nombre comercial			
	Ruc			
	Coordenadas UTM			
	Departamento			
	Provincia			
1. Administrados del PLANEFA	1.2 Actualización	Universo de Administrados	Distrito	
			Tipo de zona	
			Nombre de zona	
			Referencia	
			Licencia de funcionamiento	
			Certificado de defensa civil	
			Certificado de fumigación	
			Denuncia ambiental	
			Supervisión ambiental	
			Observaciones	
			Foto	
Variable de interés				
2. Propuesta de un sistema de información para los administrados del PLANEFA	2.1 Evaluación y Fiscalización Ambiental	PLANEFA	Documento de gestión	Nominal
	2.2 Sistema de información	Procesamiento de la información y presentación final (Mapeo de administrados)	Procesamiento con ArcGIS 10.3	
		Mapeo de los administrados del PLANEFA	Mapas con ArcGIS 10.3	

Fuente: Elaboración propia.

3.2 Población y muestra

3.2.1 Población

Se considera los 101 Administrados del PLANEFA del distrito de San Vicente de Cañete, en el año 2018.

3.2.2 Muestra

De acuerdo al nivel de profundidad del análisis a considerar en la propuesta, se realizó un censo de todos los administrados: 101 Administrados del PLANEFA del distrito de San Vicente de Cañete, en el año 2018.

3.3 Técnicas de recolección de datos

3.3.1 Técnicas a emplear

- Técnicas documentales

Para el recojo de información facilitada por los funcionarios y/o responsables de la municipalidad, como el PLANEFA 2018, resolución de aprobación, relación de administrados, informes de supervisión ambiental y registro de denuncias ambientales.

- Técnicas de observación: Para la identificación y georreferenciación de los administrados del PLANEFA 2018 del distrito.

3.3.2 Descripción de los instrumentos

a) Instrumentos de técnicas documentales

- Ficha documental: para el acopio de datos de la documentación.

b) Instrumentos de técnicas de observación

- Ficha de observación
- GPS.
- Cámara fotográfica.
- Unidad Central de Proceso.

3.4 Técnicas para el procesamiento de la información

El desarrollo del trabajo de investigación se efectuaron por etapas: pre campo (gabinete), campo, post campo (gabinete). Se indica el resumen en la Figura 4.

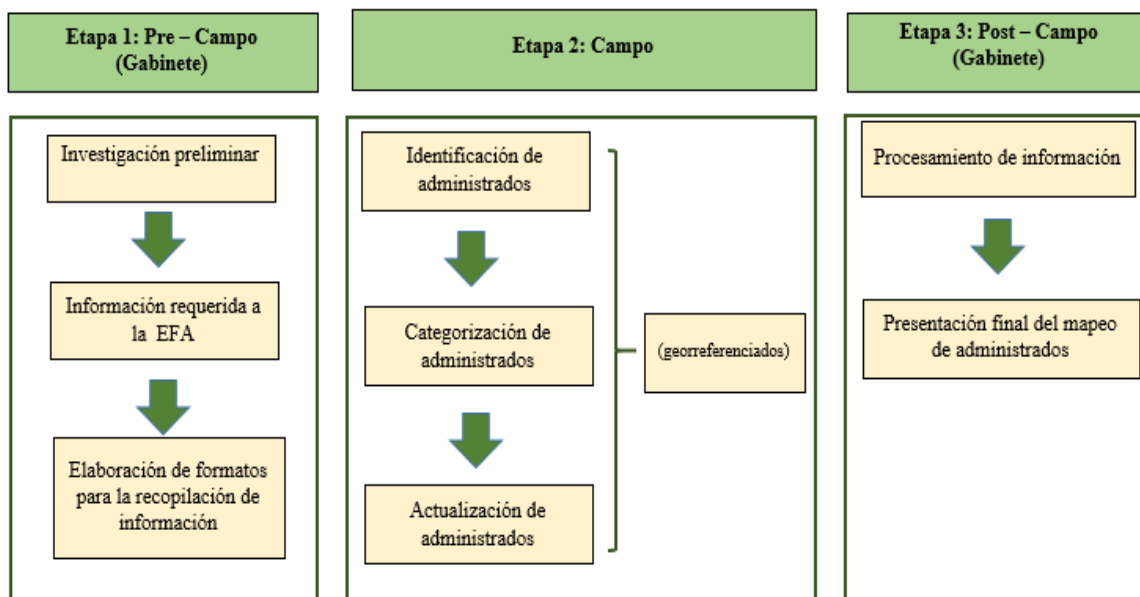


Figura 4. Actividades de la metodología de investigación.

Fuente: Elaboración propia.

3.4.1 Etapa 1: trabajo pre campo (gabinete)

a) Investigación preliminar

La idea y los objetivos del trabajo de investigación nacen de las dificultades que se presentan en el momento de realizar la identificación del Universo de Administrados para la elaboración del PLANEFA, bajo los lineamientos que dicta el OEFA, para su elaboración, aprobación, evaluación y seguimiento. Debido a que las áreas encargadas del municipio no cuentan con la información necesaria o la información se encuentra desactualizada, generando datos erróneos y dificultades para cumplir con la elaboración y aprobación del PLANEFA en los plazos establecidos, dificultándose también las acciones de la EFA.

b) Información requerida a la EFA

Se solicitó la información a la Municipalidad Provincial de Cañete:

1. El PLANEFA correspondiente al año 2018, documento en físico y digital, con el que se trabajó en el estudio
2. Información relacionada a sus administrados los cuales fueron considerados en el Formato N° 02 – Universo de Administrados, del PLANEFA 2018.
3. Información respecto a las supervisiones ambientales realizadas a los administrados, conforme se encuentra programado en el Formato N° 4 Plan de Supervisión Ambiental, del PLANEFA 2018.

4. Información respecto a denuncias ambiental existentes, atendidas y no atendidas por el área.

c) Elaboración de formatos para el acopio de información

Se elaboró un formato para la recopilación de información, dicho formato fue empleado en campo, al momento que se verificó y realizó la visita a los ciento y uno (101) administrados considerados en el PLANEFA del año 2018. El formato para la recopilación de información en campo, contiene lo siguiente;

1. Fotografía del administrado.
2. Código.
3. Administrado.
4. Nombre comercial.
5. Ruc.
6. Coordenadas UTM.
7. Departamento.
8. Provincia.
9. Distrito.
10. Tipo de zona.
11. Nombre de zona.
12. Referencia.
13. Licencia de funcionamiento.
14. Certificado de defensa civil.
15. Certificado de fumigación.
16. Denuncia ambiental.
17. Supervisión ambiental.

3.4.2 Etapa 2: trabajo de campo

Se trabajó en base a la información contemplada en el Formato N °02 – Universo de Administrados, el cual se encuentra adjuntado al PLANEFA 2018. Para la verificación y recopilación de información se empleó el formato elaborado para la recopilación de información al momento de realizar la visita al administrado.

Se utilizó una cámara fotográfica, para la obtención de la fotografía del administrado, asimismo, se realizó la georreferenciación empleando un equipo GPS, para la toma de datos

de las coordenadas UTM – WGS 84 y procediendo finalmente al llenado del formato para la recopilación de información necesaria del administrado.

3.4.3 Etapa 3: trabajo post campo (gabinete)

a) Procesamiento de información

Se diseñó y elaboró una base de datos en Microsoft Excel, organizando toda la información recopilada en filas y columnas, almacenando la información de los administrados del PLANEFA 2018, que permitirá a la EFA consultar los datos de una manera fácil y eficiente.

Una vez organizada la información en Microsoft Excel, se procedió a diseñar un documento en Microsoft Word, con la información referente a: código, nombre del administrado, ubicación y la fotografía del administrado, la fotografía tomada en campo del administrado nos permitirá posteriormente la elaboración del mapeo del Universo de Administrados del PLANEFA 2018 empleando el software ArcGIS 10.3.

La relación de los administrados considerados en el Plan de Supervisión Ambiental, se trabajó con el programa Microsoft Excel y empleando el Formato N° 04 Plan de Supervisión Ambiental, el cual se encuentra adjuntado al PLANEFA 2018. Esta base de datos servirá para la identificación de los administrados que fueron supervisados por la EFA, para la supervisión y fiscalización las cuales fueron programadas en el PLANEFA 2018.

Para la actualización del universo de administrados del PLANEFA, se trabajó con la información referente a los administrados que fueron verificados en campo y con nuevos administrados identificados de competencia ambiental del distrito.

Se logró la identificación con un total de ciento treinta y siete (137) administrados, de los cuales figuran establecimientos comerciales y de servicios como: bares, video pub, restaurantes, bodegas, taller mecánico, lubricentros, veterinarias.

Luego de generar y elaborar la información en Microsoft Excel, se procedió a diseñar un documento en Microsoft Word, que contenga información referente al: código, nombre del administrado, ubicación y la fotografía del administrado.

La información generada en Microsoft Word con los datos antes mencionados, permitirá posteriormente la elaboración y diseño del mapeo de la actualización de los administrados del PLANEFA empleando el software ArcGIS 10.3.

Posteriormente y contando con la información almacenada en Microsoft Excel con respecto a los administrados del PLANEFA 2018.

Posteriormente, se elaboró el mapeo del universo de administrados del PLANEFA del distrito, administrados considerados en el Plan de Supervisión Ambiental y la actualización del universo de administrados, empleando el Software ArcGIS 10.3.



CAPÍTULO IV. RESULTADOS

4.1 Análisis de resultados

4.1.1 Administrados del PLANEFA

4.1.1.1 Identificación, categorización y actualización de los administrados del PLANEFA

La Municipalidad Provincial de Cañete, a través del área de la EFA (Sub Gerencia de Gestión Ambiental), tiene facultades para fiscalizar, supervisar, vigilar, inspeccionar, controlar y sancionar, el desarrollo de actividades que puedan causar o causan impactos en los componentes ambientales.

Por lo que se realizó la identificación de impactos ambientales en las actividades de los administrados del PLANEFA 2018, como se detalla en la Tabla 2, referente a la identificación, categorización de los administrados del PLANEFA 2018.

a) Universo de Administrados del PLANEFA 2018.

Para el universo de administrados del PLANEFA 2018, se crearon 17 columnas, empleando el programa informático Microsoft Excel, con objeto de organizarla. Como referencia se utilizó el modelo de las plantillas en Microsoft Excel del OEFA, para las EFAs en el registro de sus administrados, para la base de información siguientes:

- **Código:** Permitirá diferenciar a un administrado de otro administrado. Ejemplo: “SV-PLA01”.

Tabla 2

Identificación, categorización de los administrados del PLANEFA 2018

Administrados	Actividades	Aspectos ambientales	Impacto ambiental
Restaurantes, chifas y pollerías.	Limpieza de pisos, baño, cocina, mesas y sillas del establecimiento.	Consumo de agua.	Disminución de recursos naturales.
		Disposición de aguas residuales.	Contaminación de fuentes de agua.
		Uso de agentes de limpieza y desinfección.	
	Preparación de los alimentos.	Emisión al aire.	Contaminación atmosférica.
		Generación de residuos sólidos.	Acumulación de residuos sólidos.
Consumo de agua.		Reducción de recursos naturales.	
Consumo de gas y electricidad.		Acumulación de aceites y grasa.	
Segregación de residuos de comensales (restos de comida, bebidas, servilletas, entre otros).	Consumo de aceites.		
	Generación de residuos sólidos.	Acumulación de residuos sólidos.	
Lavado de vajillas, platos, cubiertos y limpieza del establecimiento.	Consumo de agua.	Reducción de recursos naturales.	
	Descarga y vertimiento de aguas residuales.	Contaminación del agua.	
Panaderías y pastelerías	Preparación y elaboración de productos hechos a base de harina y bollos de masa.	Uso de agentes de limpieza y desinfección.	
		Emisión al aire.	Contaminación atmosférica.
		Consumo de agua.	Reducción de recursos naturales.
	Lavado de utensilios empleados en la preparación de los productos y limpieza general del establecimiento.	Generación de residuos sólidos.	Acumulación de residuos sólidos.
Consumo de gas y electricidad.			
Lavado de utensilios empleados en la preparación de los productos y limpieza general del establecimiento.	Consumo de agua.	Reducción de recursos naturales.	
	Descarga y vertimiento de aguas residuales.	Contaminación del agua.	
	Uso de agentes de limpieza y desinfección.		

Fuente: Elaboración propia.

Tabla 2

Identificación, categorización de los administrados del PLANEFA 2018 (Continuación)

ADMINISTRADOS	ACTIVIDADES	ASPECTOS AMBIENTALES	IMPACTO AMBIENTAL
Bares y discotecas	Limpieza de pisos, baños, mesas y sillas del establecimiento.	Consumo de agua. Descarga y vertimiento de aguas residuales. Uso de agentes de limpieza y desinfección.	Reducción de recursos naturales. Contaminación de agua.
	Atención al público consumidor.	Generación de ruido.	Inconvenientes en la población local.
	Limpieza general del establecimiento.	Consumo de agua. Descarga y vertimiento de aguas residuales. Uso de agentes de limpieza y desinfección.	Reducción de recursos naturales. Contaminación del agua.
Taller mecánica	Desarrollo de los servicios que brindan como: cambios de aceite, reparaciones, entre otros.	Vertimiento de aceites y grasas. Generación de residuos sólidos.	Contaminación del suelo. Acumulación de residuos sólidos.
Hospedajes	Limpieza de pisos, cuartos, baños y lavado de sábanas, entre otros.	Consumo de agua. Consumo de electricidad. Generación de residuos sólidos. Descarga y vertimientos de aguas residuales. Uso de agentes de limpieza y desinfección.	Reducción de los recursos naturales. Acumulación de residuos sólidos Contaminación del agua.
Bodegas	Ventas de productos a los consumidores.	Generación de residuos.	Acumulación de residuos sólidos.

Fuente: Elaboración propia.

- **Administrado:** Se registra el nombre del administrado.
- **Nombre comercial:** Es lo que identifica a una empresa, comercio o establecimiento y distinguirlo de otras actividades idénticas o similares.
- **RUC:** Registro Único de Contribuyente.
- **Coordenadas UTM:** Sistema de coordenadas universal transversal de Mercador.
- **Departamento:** “Lima”.
- **Provincia:** “Cañete”.
- **Distrito:** “San Vicente”.
- **Tipo de zona:** Define a la superficie donde se encuentra ubicado el administrados.
- **Nombre de zona:** El nombre de la superficie donde se encuentra ubicado el administrado.
- **Referencia:** Ayudara a ubicar o encontrar al administrado.
- **Licencia de funcionamiento:** Otorgada por la municipalidad.
- **Certificado de defensa civil:** Otorgada por la municipalidad.
- **Certificado de fumigación:** documento que certifica que los establecimientos estén al corriente en sus fumigaciones periódicas.
- **Denuncia ambiental:** Indica si el administrado presenta o no alguna denuncia ambiental.
- **Supervisión ambiental:** Indica si el administrado ha sido supervisado o no por la Entidad de Fiscalización Ambiental (EFA).
- **Observaciones:** Señala alguna observación que ha sido detectada al momento de realizar la identificación al administrado, ejemplo: cambio de razón social, cambio de dirección, no existe negocio).

Tabla 3

Base de datos elaborada en Excel de los Administrados del PLANEFA

Código	Administrado	Nombre Comercial	RUC	Coordenadas UTM	Departamento	Provincia	Distrito	Tipo de zona	Nombre de zona
SV-PLA01	HUAMAN CAMPUSANO MARIA LIDIA (bodega)	Bodega "PEPITO"	-	-				RURAL	AA.HH Las Viñas de los Milagros Mz F Lt 01
SV-PLA02	NAPAN CASTRO ROCIO DEL PILAR (bodega)	Bodega "KEMI"	-	-				URBANO	Av. Mariscal Benavides N°1408
SV-PLA03	LUYO CANDELA LUISA (bodega)	Bodega "LUISA"	10153497635	18L 8547469 - 354052				RURAL	AA.HH Herbay Alto - Los Olivos s/n
SV-PLA04	SERRANO JACOBE CELIA (bodega)	Bodega "GERSON"	-	-				URBANO	Corp. Viv El Porvenir H de la Torre Mz B Lt 17
SV-PLA05	CASTILLA BUSTAMANTE CARMEN CECILIA (bodega)	Bodega "CARMEN"	10154289769	18L 8554176 - 393181				URBANO	Urb. Tercer Mundo Mz B Lt 17
SV-PLA06	FELIX NOLAZCO JANET DEL PILAR (bodega)	Bodega "LUJAN"	-	-				URBANO	URB. Sindicato de Choferes Mz-H Lt-30-A
SV-PLA07	SANCHEZ DE LA CRUZ SONIA (bodega)	Bodega "RAFITO"	10153587910	18L 8554284 - 350065				URBANO	Urb. San Agustín Mz R Lt 24
SV-PLA08	SANCHEZ CARBAJAL LUISA ELIZABETH (bodega)	Bodega "PETER"	10153559576	18L 8553955 - 350175				URBANO	Urb. Miraflores Mz A Lt 01
SV-PLA09	CUEVAS HUARI OLGA ESPERANZA (bodega)	Bodega "JOSE"	10153484169	18L 8554046 - 350833				URBANO	Urb. Primavera Mz F Lt 10
SV-PLA10	MIRANDA SANTOS ROXANA LIGIA ELENA (bodega)	Bodega "LIGIA"	10421405757	18L 8554176 - 350343				URBANO	Jr. Garro N°267
SV-PLA11	GARCIA TAQUIRE ZENaida (bodega)	Bodega "FABIAN"	-	-				URBANO	Urb. Libertad Mz I Lt 02
SV-PLA12	CRISOSTOMO DE PALOMINO JESUSA (bodega)	Bodega "FAJARDINA"	-	-				URBANO	Intesecc. Av. Libertadores s/n - Pasaje Santa Anita
SV-PLA13	PORTUGUEZ DE CASTILLO FELICITA (bodega)	Bodega "PORTUGUEZ"	-	-	LIMA	CAÑETE	SAN VICENTE	URBANO	Av. Mariscal Benavides N°1145
SV-PLA14	ALVITES MOORE MERCEDES (bodega)	Bodega "ESTEFANNY"	20600052331	18L 8555148 - 352942				URBANO	Urb. Sindicato de Choferes Mz A Lt 07
SV-PLA15	CASTRO MORENO ALMEYDA (bodega)	Bodega "ALE"	-	-				RURAL	AA.HH Belaunde Mz C Lt 02
SV-PLA16	LUCANA REYES DENNISE JULIA (bodega)	Bodega "BRENDA"	-	-				URBANO	Urb. Villa Santa Maria Mz A Lt 17
SV-PLA17	SARAVIA BALVIN MARIA GUADALUPE (bodega)	Bodega "GUADALUPE"	-	-				RURAL	AA.HH Herbay Alto s/n Calle principal
SV-PLA18	CESAR SERVA ELIAS (Bodega)	Bodega "JEREMY"	10425036208	18L 8553341 - 349680				URBANO	Av. 28 de Julio N°295
SV-PLA19	BENAVENTE DE LA CRUZ LORENA DAJAIDA (bodega)	Bodega "TU TIENDA"	-	-				URBANO	Jr. Santa Rosa N°329
SV-PLA20	RAYMONDI URIBE FERNANDO (bodega)	Bodega "SAN FERNANDO"	-	-				URBANO	Av. 28 de Julio N°395
SV-PLA21	MALLQUI PAIMA MADELEY (bodega)	Bodega "MAYRA Y KERMAN"	-	-				URBANO	Urb. Miraflores Mz C Lt 01
SV-PLA22	SANTOME VERA LUIS ABELARDO (bodega)	Bodega "SANTOME"	-	-				URBANO	Av. Mariscal Benavides N°808
SV-PLA23	ASTRORAYME CANALES LINA MAGALI (bodega)	Bodega "LUCERITO"	20600664981	18L 8554523 - 349912				URBANO	Urb. Linda Rosas Mz H Lt 34
SV-PLA24	SANCHEZ CAÑARI JULIA ELENA (bodega)	Bodega "XIMENA"	-	-				URBANO	Urb. Las Palmas Calle Los Olivos N°127
SV-PLA25	CARDENAS DAVILA CELINA (Bodega)	Bodega "SEÑOR DE LUREN"	10153451686	18L 8554298 - 349927				URBANO	Urb. San Agustín Mz T Lt 20
SV-PLA26	COAQUIRA YAPO HERMELINDA (bodega)	Bodega "CINDY"	-	-				URBANO	Urb. Lindas Rosas Mz I Lt 04

Fuente: Elaboración propia.

Tabla 3

Base de datos elaborada en Excel de los Administrados del PLANEFA (continuación)

Código	Referencia	Lic. De Funcionamiento	Cert. Defensa Civil	Cert. Fumigación	Denuncia Ambiental	Supervisión Ambiental	Observaciones
SV-PLA01	-	-	-	-	-	-	NO EXISTE NEGOCIO
SV-PLA02	-	-	-	-	-	-	NO EXISTE NEGOCIO
SV-PLA03	Frente al Parque de Herbay Alto	R.J. N°347-2011-PMDCSC-MPC	REG: N°292-2011-SGDC-MPC	-	NO	NO	-
SV-PLA04	-	-	-	-	-	-	NO EXISTE NEGOCIO
SV-PLA05	Esquina de la Loza Dep. de la Urb. Tercer Mundo	R.J. N°260-2011-PMDCSC-MPC	REG: N°229-2011-SGDC-MPC	NO	NO	NO	CAMBIO DE NEGOCIO
SV-PLA06	-	-	-	-	-	-	NO EXISTE NEGOCIO
SV-PLA07	A una Cdra. Del Arco de San Agustín	R.J. N°036-2011-PMDCSC-MPC	REG: N°038-2011-SGDC-MPC	NO	NO	NO	CAMBIO DE NEGOCIO
SV-PLA08	En una esquina del Parque de Miraflores	R.S.G N°465-2011-PMDCSC-MPC	REG: N°368-2011-SGDC-MPC	NO	NO	NO	-
SV-PLA09	A la altura de Discoteca "Anubis"	R.S.G N°454-2011-PMDCSC-MPC	REG: N°363-2011-SGDC-MPC	NO	NO	NO	-
SV-PLA10	En toda la esquina del Puente "Garro"	R.G. N°805-2011-GTM-MPC	REG: N°006-2012-SGDC-MPC	NO	NO	NO	-
SV-PLA11	-	-	-	-	-	-	NO EXISTE NEGOCIO
SV-PLA12	-	-	-	-	-	-	NO EXISTE NEGOCIO
SV-PLA13	-	-	-	-	-	-	NO EXISTE NEGOCIO
SV-PLA14	A la altura de la entrada del Grifo "Primax"	R.A. N°588-2011-AL-MPC	REG: N°059-2010-SGDC-MPC	SI	NO	NO	-
SV-PLA15	-	-	-	-	-	-	NO EXISTE NEGOCIO
SV-PLA16	-	-	-	-	-	-	NO EXISTE NEGOCIO
SV-PLA17	-	-	-	-	-	-	NO EXISTE NEGOCIO
SV-PLA18	Esquina del colegio república de Chile	R.G. N°:518-2012-GTM-MPC	REG: N°201-2017-SGDC-MPC	NO	NO	NO	-
SV-PLA19	-	-	-	-	-	-	NO EXISTE NEGOCIO
SV-PLA20	-	-	-	-	-	-	NO EXISTE NEGOCIO
SV-PLA21	-	-	-	-	-	-	NO EXISTE NEGOCIO
SV-PLA22	-	-	-	-	-	-	NO EXISTE NEGOCIO
SV-PLA23	Por la Recta del Arco San Agustín	R.G. N°260-2017-GDETT-MPC	REG: 069-2017-SGDC-MPC	SI	NO	NO	-
SV-PLA24	-	-	-	-	-	-	NO EXISTE NEGOCIO
SV-PLA25	Una esquina antes de la Loza San Agustín	R.G. N°110-2013-GDETT-MPC	NO	NO	NO	NO	-
SV-PLA26	-	-	-	-	-	-	NO EXISTE NEGOCIO

Fuente: Elaboración propia.

Tabla 3

Base de datos elaborada en Excel de los Administrados del PLANEFA (continuación)

Código	Administrado	Nombre Comercial	RUC	Coordenadas UTM	Departamento	Provincia	Distrito	Tipo de zona	Nombre de zona
SV-PLA27	AUDANTE SANCHEZ GAVINA (bodega)	Bodega "MARIA"	-	-				URBANO	Urb. Santa Rosa Mz M Lt 02
SV-PLA28	ORE CARRILLO JULIA MARGARITA (bodega)	Minibodega "CARMENCITA"	10153494170	18L 8554298 - 349927				URBANO	Jr. San Vicente N°190
SV-PLA29	QUISPE HIPOLITO YANINA IMELDA (bodega)	Bodega "FREDY"	10415353885	18L 8555113 - 352962				URBANO	Urb. Sindicato de Choferes Mz G Lt 31
SV-PLA30	HUAMANI ROJAS VALERIA LEUCADIA (bodega)	Bodega "MAIRA"	10153504852	18L 8554196 - 349811				URBANO	Urb. San Agustín Mz Z Lt 14
SV-PLA31	CASAS FLORES JANET (bodega)	Bodega "GONZALITO"	-	-				URBANO	Urb. San José Mz A Lt 14
SV-PLA32	BAHAMONDE CARDENAS MILAGROS ELENA (bodega)	Bodega "MILAGROS"	10153511123	18L 8553153 - 349647				URBANO	Av. 28 de Julio N°377
SV-PLA33	LUCANA LINARES LILIANA YULIZA (bodega)	Bodega "CAMILA"	-	-				URBANO	Urb. Lindas Rosas Mz D Lt 16
SV-PLA34	FLORES LUYO AUGUSTO (bodega)	Bodega "LOS REYES"	-	-				URBANO	Urb. Los Reyes Mz E Lt 15
SV-PLA35	MARCELO LANDACAY ELIZABETH (bodega)	Bodega "ELIZABETH"	10412265055	18L 8553957 - 349231				URBANO	Jr. O'higgins N°590
SV-PLA36	NAVARRO SARAVIA PALOMA CELESTE (bodega)	Bodega "J-20"	-	-				URBANO	Urb. Santa Rosa Mz J Lt 20
SV-PLA37	SOTIL VALLES ROXANA DESSIDER (bodega)	Bodega "GRISSEL"	-	-				URBANO	Av. Los Libertadores s/n
SV-PLA38	CONDOR PARRA ANA ELENA (bodega)	Bodega "BAZAR C"	-	-				URBANO	Urb. Plaza San Martín N°107
SV-PLA39	QUISPE CARRIÓN NINO WILFREDO (bodega)	Bodega "NINO"	-	-				URBANO	Panamericana Sur Km 143
SV-PLA40	RAMOS ROJAS NARCISA GABRIELA (bodega)	Bodega "LINDA ROSA"	-	-	LIMA	CAÑETE	SAN VICENTE	URBANO	Av. Lindas Rosas Mz H Lt 20
SV-PLA41	VENTURO DE SÁNCHEZ ELSA (bodega)	Bodega "ELSA"	-	-				URBANO	Urb. Lindas Rosas Mz B Lt 03
SV-PLA42	HUERTAS CAMACHO SANTOS LUIS (taller mecánica)	Taller Mecánica	-	-				RURAL	Nvo. San Juan Mz B Lt 03
SV-PLA43	DE LA CRUZ ALCALA HERBERT ANTONIO (taller mecánica)	Mecánica-Taller "HEBERT ANTONIO"	10153854888	18L 8549460 - 353430				URBANO	Urb. Sindicato de Choferes N° G Int 22
SV-PLA44	CUADROS GALLARDO ELOY LEON (taller mecánica)	Taller Mecánica "FASHIÓN MOTORS"	-	-				URBANO	Urb. Los Libertadores Mz B Lt 03
SV-PLA45	DIAZ QUISPE HENRY DANIEL (taller mecánica)	Taller Mecánica "DISEL DEL SUR"	-	-				URBANO	Urb. Sindicato de Choferes Mz I Lt 18
SV-PLA46	VICTORIO VARGAS JOEL RAYMONDI (taller mecánica)	Taller Mecánica "SERVICIOS JOEL"	-	-				URBANO	Panamericana Sur Km 143
SV-PLA47	GARCIA CANTO LUIS ALEXANDER (Bar)	Bar " EL CHINITO"	-	-				URBANO	Pasaje Los Diamantes N°142
SV-PLA48	ZAPATA CASAS GUILLERMO (Bar)	Bar "Zapata"	-	-				URBANO	Av. Mariscal Benavides N°106
SV-PLA49	VICENTE MOLLEDA PEDRO HUGO (Bar)	Bar "VICENTES PAB"	20491253721	18L 8549460 - 353430				RURAL	Anexo Pampa Castilla s/n
SV-PLA50	LOURDES INES MORALES ESTERRIPA (restaurante)	Restaurante "EL NANO"	-	-				URBANO	Jirón 2 de Mayo N°410
SV-PLA51	ROSALINDA YESSSENIA MALDONADO SANTOS (restaurante)	Restaurant "TAMBO CAÑETANO"	10400612639	18L 8553887 - 349624				URBANO	Jirón Sepulveda N°235
SV-PLA52	XIE WAN XIANG (chifa)	Restaurant Chifa "Hermanos"	10154913191	18L 8553841 - 349718				URBANO	Jirón San Agustín N°200

Fuente: Elaboración propia.

Tabla 3

Base de datos elaborada en Excel de los Administrados del PLANEFA (continuación)

Código	Referencia	Lic. De Funcionamiento	Cert. Defensa Civil	Cert. Fumigación	Denuncia Ambiental	Supervisión Ambiental	Observaciones
SV-PLA27	-	-	-	-	-	-	NO EXISTE NEGOCIO
SV-PLA28	Frente a la Gerencia de Transporte de la Municipalidad	R.G. N°030-2013-GDETT-MPC	REG: N°019-2016-SGDC-MPC	NO	NO	NO	-
SV-PLA29	A la altura de la entrada del grifo "Primax"	R.G. N°252-2013-GDETT-MPC	REG: N°260-2015-SGDC-MPC	NO	NO	NO	-
SV-PLA30	Al costado de "Inkafarma" - A espalda del Mercado	R.G. N°280-2013-GDETT-MPC	REG: N°021-2016-SGDC-MPC	NO	NO	NO	-
SV-PLA31	-	-	-	-	-	-	NO EXISTE NEGOCIO
SV-PLA32	Frente a "Luz del Sur"	R.G. N°122-2014-GDETT-MPC	NO	NO	NO	NO	CAMBIO DE NEGOCIO
SV-PLA33	-	-	-	-	-	-	NO EXISTE NEGOCIO
SV-PLA34	-	-	-	-	-	-	NO EXISTE NEGOCIO
SV-PLA35	En la esquina del terminal de ETTUSA	R.G. N°386-2014-GDETT-MPC	REG: N°312-2016-SGDC-MPC	NO	NO	NO	CAMBIO DE RAZÓN SOCIAL
SV-PLA36	-	-	-	-	-	-	NO EXISTE NEGOCIO
SV-PLA37	-	-	-	-	-	-	NO EXISTE NEGOCIO
SV-PLA38	-	-	-	-	-	-	NO EXISTE NEGOCIO
SV-PLA39	-	-	-	-	-	-	NO EXISTE NEGOCIO
SV-PLA40	-	-	-	-	-	-	NO EXISTE NEGOCIO
SV-PLA41	-	-	-	-	-	-	NO EXISTE NEGOCIO
SV-PLA42	-	-	-	-	-	-	NO EXISTE NEGOCIO
SV-PLA43	A la altura del grifo "Primax" la 1ra esquina a la derecha	R.G. N°017-2015-GDETT-MPC	NO	NO	NO	NO	-
SV-PLA44	-	-	-	-	-	-	NO EXISTE NEGOCIO
SV-PLA45	-	-	-	-	-	-	NO EXISTE NEGOCIO
SV-PLA46	-	-	-	-	-	-	NO EXISTE NEGOCIO
SV-PLA47	-	-	-	-	-	-	NO EXISTE NEGOCIO
SV-PLA48	-	-	-	-	-	-	NO EXISTE NEGOCIO
SV-PLA49	En una de las esquinas del parque de Pampa Castilla	R.G.N°017-2015-GDETT-MPC	NO	NO	SI	SI	-
SV-PLA50	-	-	-	-	-	-	NO EXISTE NEGOCIO
SV-PLA51	Al costado de la catedral de San Vicente	R.J. N°039-2010-PMDCSC-MPC	REG: N°065-2016-SGDC-MPC	NO	NO	SI	-
SV-PLA52	Frente al paradero de Herbay Alto	R.G. N°017-2015-GDETT-MPC	REG: N°099-2017-SGDC-MPC	SI	NO	SI	-

Fuente: Elaboración propia.

Tabla 3

Base de datos elaborada en Excel de los Administrados del PLANEFA (continuación)

Código	Administrado	Nombre Comercial	RUC	Coordenadas UTM	Departamento	Provincia	Distrito	Tipo de zona	Nombre de zona
SV-PLA53	EDER SAMAN BENDEZU (pollería)	Restaurant Polleria "D'Muralla"	10461394171	18L 8553880 - 349708					Jirón San Agustín N°148
SV-PLA54	NICANOR ELIAS VARGAS VICENTE (restaurante)	Pollería Cevichería Restaurant "El Mordisco"	10154321476	18L 8553926 - 349718					Jirón San Agustín N°116
SV-PLA55	PANIFICADORA Y DISTRIBUIDORA VALENTINO EIRL (panadería)	-	-	-					Jirón 2 de Mayo N°311 y Jirón San Agustín N°100
SV-PLA56	LI WEI JEAN (restaurante-pollería)	-	-	-					Jirón 2 de Mayo N°331
SV-PLA57	SOFIA LAURA QUISPE (restaurante)	Restaurant Coctelería "Bambu"	10443189489	18L 8553939 - 349649					Jirón 2 de Mayo N°335
SV-PLA58	LAU CHUI HECTOR (restaurante-pollería)	Chifa Polleria "Tia Anita"	10223035766	18L 8553923 - 349649					Jirón 2 de Mayo N°362
SV-PLA59	INDUSTRIAS PANIFICADORA DEL SUR SAC (panadería-pastelería)	Industria Panificadora del Sur SAC	20600543459	18L 8553912 - 349639					Jirón 2 de Mayo N°368
SV-PLA60	MONICA CATALINA PERÉZ ESCATE (restaurante)	Restaurant-Chicharronería "Sabor Cañetano"	10154237351	18L 8553926 - 349658					Jirón 2 de Mayo N°365
SV-PLA61	JAQUELINE DEL CARMEN PEÑA (bar)	Restobar "D'Cajon"	1040268046	18L 8553863 - 349490					Jirón 2 de Mayo N°575
SV-PLA62	MAICK ANTONHY MUCHA CONDORI (bar)	Restaurant-Bar "Antojitos III"	10417797225	18L 8553863 - 349456					Jirón 2 de Mayo N°609
SV-PLA63	ANDREA AVELINA PALACIOS RAMOS (restaurante-pollería)	Restaurant Polleria "Rodrigo's Chicken"	10214863401	18L 8553883 - 349423					Jirón 2 de Mayo N°654
SV-PLA64	ROLANDO TEODORO NAVARRO ALFARO (restaurante)	Restaurant Chicharronería y Juguería "Jhony"	10215120258	18L 8553849 - 349364					Jirón 2 de Mayo S/N
SV-PLA65	MARIBEL NANCY RAMOS CANALES (restaurante-pollería)	Restaurant "Brisa"	10153556011	18L 8554298 - 350079	LIMA	CAÑETE	SAN VICENTE	URBANO	Urb. San Agustín Mz r Lt 3
SV-PLA66	JUAN BLAS ANDIA (restaurante)	Restaurant "Las aguilas "	10154104734	18L 8554278 - 350093					Urb. Los Cipreces Mz J Lt 01
SV-PLA67	VIDAL LAPA BORDA (restaurante)	Restaurante " Rinconcito sabroso"	10402504051	18L 8554311 - 350102					Urb. Los Cipreces Mz I Lt 1
SV-PLA68	BERNADINO MEZA YALLICO (restaurante-cevichería)	Restaurant "Warique"	10153986474	18L 8554198 - 350224					Jirón Garro N°269
SV-PLA69	OMAR JAIR QUINTEROS FIGUEROA (restaurante)	Restaurante " MACHU PICHU"	-	-					Jirón Sepulveda N°144
SV-PLA70	CARMEN LUCIA PEÑAFIEL VDA DE CALIXTO (restaurante)	Restaurant "Le Fut"	10153491483	18L 85533923 - 349597					Jirón Sepulveda N°358
SV-PLA71	TATIANA MIRANDA CARRILLO (restaurante)	Restaurant "La Casa de Juanita"	10158519441	18L 85539081 - 349595					Jirón 2 de Mayo N°414
SV-PLA72	HILDA SOLANO FERNANDEZ (restaurante-bar)	-	-	-					Jirón 2 de Mayo N°420
SV-PLA73	EDER NOLVERTO MANRIQUE QUISPE (restaurante)	Restaurant "Palito"	10432345233	18L 8553791 - 349482					Jirón Grau N°621
SV-PLA74	ANA DÍAZ CENTENO (restaurante-bar)	Restaurant "Rustica"	10153730801	18L 8553796 - 349502					Jirón Grau N°705
SV-PLA75	VICTOR ADERLY SÁNCHEZ COPARA (restaurante)	Chacra Restaurant	20602231233	18L 8553817 - 349604					Jirón Grau N°439
SV-PLA76	ELIANA KARINA ALCALÁ SÁNCHEZ (restaurante)	Restaurante " AROMA"	-	-					Jirón Garro N°423
SV-PLA77	EULOGIO YEAN LOO PANTOJA (restaurante)	Restaurant "La Estancia"	10100628363	18L 8553798 - 349636					Jirón Sepulveda N°339
SV-PLA78	S. WANHUI SAC (hospedaje)	Wan Hui SAC	20545413419	18L 8553763 - 349639					Jirón Alfonso Ugarte N°201

Fuente: Elaboración propia.

Tabla 3

Base de datos elaborada en Excel de los Administrados del PLANEFA (continuación)

Código	Referencia	Lic. De Funcionamiento	Cert. Defensa Civil	Cert. Fumigación	Denuncia Ambiental	Supervisión Ambiental	Observaciones
SV-PLA53	Al costado de oficina de ESSALUD	R.G. N°263-2017-GDETT-MPC	REG: N°270-2017-SGDC-MPC	SI	NO	SI	-
SV-PLA54	Frente al comercial "El Siglo"	R.G. N°044-2016-GDETT-MPC	REG: N°066-2016-SGDC-MPC	NO	NO	SI	-
SV-PLA55	-	-	-	-	-	-	NO EXISTE NEGOCIO
SV-PLA56	-	-	-	-	-	-	NO EXISTE NEGOCIO
SV-PLA57	Frente al antiguo cine	R.G. N°223-2017-GDETT-MPC	REG: N°249-2017-SGDC-MPC	SI	NO	SI	-
SV-PLA58	Media cuadra antes de la Plaza de Arma	R.G. N°304-2014-GDETT-MPC	REG: N°279-2014-SGDC-MPC	SI	NO	SI	-
SV-PLA59	Esquina de la Plaza de Armas	R.G. N°320-2017-GDETT-MPC	REG: N°016-2016-SGDC-MPC	SI	NO	SI	-
SV-PLA60	-	R.G. N°026-2013-GTM-MPC	REG: N°019-2013-SGDC-MPC	NO	NO	SI	-
SV-PLA61	Frente del Banco Crediscotia	R.G. N°086-2012-GTM-MPC	REG: N°105-2016-SGDC-MPC	SI	SI	SI	-
SV-PLA62	Frente centro comercial Carsa	R.G. N°017-2015-GDETT-MPC	REG: N°140-2016-SGDC-MPC	NO	SI	SI	-
SV-PLA63	Una cuadra antes de llegar a la agencia "Soyus"	EN TRÁMITE	REG: N°348-2017-SGDC-MPC	SI	NO	SI	-
SV-PLA64	Media cuadra antes de llegar a la agencia "Soyus"	R.G. N°110-2016-GDETT-MPC	REG: N°133-2017-SGDC-MPC	NO	NO	SI	-
SV-PLA65	A espalda del mercadillo	R.G. N°009-2017-GDETT-MPC	REG: N°372-2017-SGDC-MPC	NO	NO	SI	CAMBIO DE SU DIRECCIÓN
SV-PLA66	siguiente esquina de la última puerta del mercadillo	R.G. N°041-2013-GTM-MPC	REG: N°073-2016-SGDC-MPC	NO	NO	SI	CAMBIO DE SU DIRECCIÓN
SV-PLA67	Espalda del mercadillo	R.G. N°233-2013-GTM-MPC	REG: N°100-2016-SGDC-MPC	NO	NO	SI	CAMBIO DE SU DIRECCIÓN
SV-PLA68	A espalda de "Electra"	R.G. N°038-2013-GTM-MPC	REG: N°147-2016-SGDC-MPC	NO	NO	SI	-
SV-PLA69	-	-	-	-	-	-	NO EXISTE NEGOCIO
SV-PLA70	Altura de la beneficencia (ex civer café)	R.G. N°863-2012-GTM-MPC	REG: N°036-2015-SGDC-MPC	SI	NO	NO	-
SV-PLA71	Al costado del BBVA	R.G. N°227-2012-GTM-MPC	REG: N°070-2016-SGDC-MPC	SI	NO	NO	-
SV-PLA72	-	-	-	-	-	-	NO EXISTE NEGOCIO
SV-PLA73	Media Cuadra antes de la comisaria	R.G. N°443-2013-GTM-MPC	NO	NO	NO	NO	-
SV-PLA74	En el cruce de Jr San Vicente	R.G. N°268-2013-GTM-MPC	REG: N°142-2015-SGDC-MPC	NO	SI	SI	-
SV-PLA75	Frente al BBVA cruzando el parque	R.G. N°324-2013-GTM-MPC	REG: N°093-2016-SGDC-MPC	SI	NO	NO	-
SV-PLA76	-	-	-	-	-	-	NO EXISTE NEGOCIO
SV-PLA77	Doblando la esquina del BCP, al costado del Bar "D'Maced"	R.G.N°581-2012-GTM-MPC	REG: N°304-2017-SGDC-MPC	SI	NO	NO	-
SV-PLA78	Espalda del BCP	R.G.N°452-2014-GDETT-MPC	REG: N°018-2017-SGDC-MPC	NO	NO	NO	-

Fuente: Elaboración propia.

Tabla 3

Base de datos elaborada en Excel de los Administrados del PLANEFA (continuación)

Código	Administrado	Nombre Comercial	RUC	Coordenadas UTM	Departamento	Provincia	Distrito	Tipo de zona	Nombre de zona
SV-PLA79	MIRTHA ZAMORA TITO (restaurante)	Restaurant "El Fruto Del Mar"	10438222753	18L 8553769 - 349714					Jirón San Agustín N°80
SV-PLA80	CESAR CAM CASTILLO (chifa)	Chifa "Canton"	10062230344	18L 8553920 - 349335					Jirón Santa Rita N°371
SV-PLA81	MICHAEL ROMERO LOPEZ (restaurante)	Restaurant "Buenazo"	10093989514	18L 8553930 - 349676					Jirón 2 de Mayo N°339
SV-PLA82	JORGE LUIS QUISPE HUAMAN (restaurante)	Restaurante " APETITO"	-	-					Urb. Tercer Mundo Mz C-3 Lt 09
SV-PLA83	LEIDI CLAUDIA CASTRO HUAYHUALLA (restaurante)	Restaurante " MY LEYDI"	-	-					AA.HH Victor Belaunde Mz B Lt 08
SV-PLA84	OLGA LIDIA TAPE APCHO (restaurante)	Chifa "Steffano"	10436144453	18L 8553868 - 349477					Jirón 2 de Mayo N°601
SV-PLA85	REGINA EDITH GERONIMO ONCEBAY (restaurante)	Restaurant "Olla Marina"	10451693277	18L 8553879 - 349721					Jirón San Agustín N°140
SV-PLA86	JHUDIT RAQUEL COILA OSMAYO (restaurante)	Restaurante " SILOE"	-	-					Jirón Bolognesi N°173
SV-PLA87	DOROTEA BENAVIDEZ CHUQUIRIMAY (restaurante)	Restaurant "El Piqueo Marino "	10463325061	18L 8554020 - 3490314					Jirón Santa Rita N°399
SV-PLA88	DORA ESTHER ASTURAYME POSTILLON (restaurante)	Restaurante " ADRIANNA"	-	-					Jirón San Agustín N°371
SV-PLA89	MANUEL GREGORIO FERNANDEZ PULCHIS (restaurante)	Restaurant Cevicheria "Piris"	10153562127	18L 8553775 - 349640					Jirón Sepulveda N°381
SV-PLA90	CHAVARRI CARAHUATAY LUIS TOMAS (restaurante)	Restaurant "Ajisito no mas"	10154308593	18L 8553819 - 349589	LIMA	CAÑETE	SAN VICENTE	URBANO	Jirón Grau N°457
SV-PLA91	AURORA DEL TRIUNFO SAC (pollería)	Parrilla Pollería Restaurant "Good Chikent"	20563334445	18L 8553160 - 349637					Jirón Alfonso Ugarte N°201
SV-PLA92	REMIGIO NEMECIO SALDAÑA (bar)	Bar "Hollywood"	10154494249	18L 8554219 - 349460					Urb Tercer Mundo Mz E2 Lt 08
SV-PLA93	YONI EDUARDO QUISPE AGUADO (restaurante)	Restaurante " LUCERO"	-	-					Carretera Panamericana Sur Km 144.5
SV-PLA94	VALERIA LEUCADIA HUAMANI ROJAS (bodega)	Bodega "MAYRA"	-	-					Jirón San Agustín Mz Z Lt 14
SV-PLA95	MARIA MAGDALENA HUARI HUARI (restaurante)	Restaurante "LIMA TAMBO"	-	-					Jirón 2 de Mayo N°654
SV-PLA96	MODESTA YOLANDA SAAVEDRA DE BLAS (restaurante)	Restaurante Pollería "YOLA"	-	-					Urb. Los Cipreces Mz K Lt 04
SV-PLA97	PRIMITIVO POMA BALDEÓN (restaurante)	Restaurante "BALDEÓN"	-	-					Urb. San Agustín Mz Z Lt 06
SV-PLA98	JEAN CARLOS SÁNCHEZ MACHICO (restaurante)	-	-	-					Jirón Santa Rosalía Mz Z Lt 17
SV-PLA99	CARNICA RIMACHE CELSO LUIS (discoteca)	Discoteca Eros	10154239991	18L 8554130 - 350910					Calle Cementerio 2da cdra
SV-PLA100	PROMOTORA DE ESPECTACULOS JOCKEER EIRL (discoteca)	Discoteca Anubis	20492535592	18L 8554092 - 350928					Urb. Primavera Mz A Lt 42
SV-PLA101	CARNICA RIMACHE CELSO LUIS (discoteca apolo)	Discoteca Apolo	10154239991	18L 8554149 - 350893					Calle Cementerio 2da cdra

Fuente: Elaboración propia.

Tabla 3

Base de datos elaborada en Excel de los Administrados del PLANEFA (continuación)


Código	Referencia	Lic. De Funcionamiento	Cert. Defensa Civil	Cert. Fumigación	Denuncia Ambiental	Supervisión Ambiental	Observaciones
SV-PLA79	En la esquina de la galería san agustin	R.G.N°148-2017-GDETT-MPC	REG: N°211-2017-SGDC-MPC	NO	NO	NO	-
SV-PLA80	Frente al colegio sepulveda técnico	R.G. N°442-2013-GDETT-MPC	REG: N°099-2016-SGDC-MPC	SI	NO	NO	-
SV-PLA81	Esquina del antiguo cine cruzando la pista	R.G. N°747-2011-GDETT-MPC	REG: N°113-2016-SGDC-MPC	SI	NO	NO	-
SV-PLA82	-	-	-	-	-	-	NO EXISTE NEGOCIO
SV-PLA83	-	-	-	-	-	-	NO SE ENCONTRO DIRECCIÓN
SV-PLA84	Al costado de crediscotia ,frente a carsa	R.G. N°085-2017-GDETT-MPC	REG: N°121-2017-SGDC-MPC	SI	NO	NO	-
SV-PLA85	Frente al comercial el siglo	R.G. N°112-2017-GDETT-MPC	REG: N°038-2016-SGDC-MPC	NO	NO	NO	-
SV-PLA86	-	-	-	-	-	-	NO SE ENCONTRO DIRECCIÓN
SV-PLA87	frente a la esquina del colegio sepulveda técnico	R.G. N°129-2014-GDETT-MPC	REG: N°151-2016-SGDC-MPC	NO	NO	NO	-
SV-PLA88	-	-	-	-	-	-	NO EXISTE NEGOCIO
SV-PLA89	Al costado del colegio juan pablo II	R. G. N°009-2017-GDETT-MPC	REG: N°029-2013-SGDC-MPC	SI	NO	NO	-
SV-PLA90	Frente al BBVA cruzando el parque	R.G. N°316-2014-GDETT-MPC	REG: N°287-2014-SGDC-MPC	NO	NO	NO	-
SV-PLA91	A la espalda del BCP	R.G. N°173-2016-GDETT-MPC	REG: N°235-2016-SGDC-MPC	NO	NO	SI	-
SV-PLA92	A la altura del colegio Sepulveda Comun	R.G. N°347-2014-GDETT-MPC	EN TRÁMITE	NO	SI	SI	-
SV-PLA93	-	-	-	-	-	-	NO EXISTE NEGOCIO
SV-PLA94	-	-	-	-	-	-	NO EXISTE NEGOCIO
SV-PLA95	-	-	-	-	-	-	NO EXISTE NEGOCIO
SV-PLA96	-	-	-	-	-	-	NO EXISTE NEGOCIO
SV-PLA97	-	-	-	-	-	-	NO EXISTE NEGOCIO
SV-PLA98	-	-	-	-	-	-	NO EXISTE NEGOCIO
SV-PLA99	Frente al Ovalo Bolognesi	R.G. N°017-2005-GDETT-MPC	REG: 026-2015-SGDC-MPC	SI	NO	NO	-
SV-PLA100	Frente al Ovalo Bolognesi	R.G. N°013.2007-GDETT-MPC	REG: 016-2015-SGDC-MPC	SI	NO	SI	-
SV-PLA101	Frente al Ovalo Bolognesi	R.G. N°017-2005-GDETT-MPC	NO	NO	NO	NO	-

Fuente: Elaboración propia.

En la Tabla 4 se muestra parte del universo de administrados del PLANEFA 2018, el documento completo se indica en el Anexo 6

Tabla 4

Base de datos elaborado en Word de los Administrados del PLANEFA.

Código	Administrado	Ubicación	Fotografía del administrado
SV-PLA01	HUAMAN CAMPUSANO MARIA LIDIA - Bodega "PEPITO"	AA. HH Las Viñas de los Milagros Mz F Lt 01 <u>OBS:</u> NO EXISTE	NO HAY FOTOGRAFÍA
SV-PLA02	NAPAN CASTRO ROCIO DEL PILAR - Bodega "KEMI"	Av. Mariscal Benavides N°1408 <u>OBS:</u> NO EXISTE	NO HAY FOTOGRAFÍA
SV-PLA03	LUYO CANDELA LUISA - Bodega "LUISA"	AA.HH Herbay Alto - Los Olivos s/n	
SV-PLA04	SERRANO JACOBE CELIA - Bodega "GERSON"	Corp. Viv. El Porvenir H de la Torre Mz B Lt 17 <u>OBS:</u> NO EXISTE	NO HAY FOTOGRAFÍA
SV-PLA05	CASTILLA BUSTAMANTE CARMEN CECILIA - Bodega "CARMEN"	Urb. Tercer Mundo Mz B Lt 17 <u>OBS:</u> CAMBIO DE NEGOCIO "HOSPEDAJE AQUÍ TE ESPERO"	

Fuente: Elaboración propia.

Tabla 5

Base de datos elaborado en Excel del Plan de Supervisión Ambiental del PLANEFA

Código	Administrado	Nombre Comercial	RUC	Coordenadas UTM	Departamento	Provincia	Distrito	Tipo de zona
01	LOURDES INES MORALES ESTERRIPA (restaurante)	Restaurante "EL NANO"	-	-				
02	ROSALINDA YESSENIA MALDONADO SANTOS (restaurante)	Restaurant "TAMBO CAÑETANO"	10400612639	18L 8553887 - 349624				
03	XIE WAN XIANG (chifa)	Restaurant Chifa "Hermanos"	10154913191	18L 8553841 - 349718				
04	EDER SAMAN BENDEZU (pollería)	Restaurant Pollería "D' Muralla"	10461394171	18L 8553880 - 349708				
05	NICANOR ELIAS VARGAS VICENTE (restaurante)	Pollería Cevichería Restaurant "El Mordisco"	10154321476	18L 8553926 - 349718				
06	PANIFICADORA Y DISTRIBUIDORA VALENTINO EIRL (panadería)	-	-	-				
07	LI WEI JEAN (restaurante-pollería)	-	-	-				
08	SOFIA LAURA QUISPE (restaurante)	Restaurant Coctelería "Bambu"	10443189489	18L 8553939 - 349649				
09	LAU CHUI HECTOR (restaurante-pollería)	Chifa Pollería "Tía Anita"	10223035766	18L 8553923 - 349649				
10	INDUSTRIAS PANIFICADORA DEL SUR SAC (panadería-pastelería)	Industria Panificadora del Sur SAC	20600543459	18L 8553912 - 349639				
11	MONICA CATALINA PERÉZ ESCATE (restaurante)	Restaurant-Chicharronería "Sabor Cañetano"	10154237351	18L 8553926 - 349658				
12	JAQUELINE DEL CARMEN PEÑA (bar)	Restobar "D' Cajon"	1040268046	18L 8553863 - 349490	LIMA	CAÑETE	SAN VICENTE	URBANO
13	MAICK ANTHONY MUCHA CONDORI (bar)	Restaurant-Bar "Antojitos III"	10417797225	18L 8553863 - 349456				
14	ANDREA AVELINA PALACIOS RAMOS (restaurante-pollería)	Restaurant Pollería "Rodrigo's Chicken"	10214863401	18L 8553883 - 349423				
15	ROLANDO TEODORO NAVARRO ALFARO (restaurante)	Restaurant Chicharronería y Juguería "Jhony"	10215120258	18L 8553849 - 349364				
16	MARIBEL NANCY RAMOS CANALES (restaurante-pollería)	Restaurant "Brisa"	10153556011	18L 8554298 - 350079				
17	JUAN BLAS ANDIA (restaurante)	Restaurant "Las aguilas "	10154104734	18L 8554278 - 350093				
18	VIDAL LAPA BORDA (restaurante)	Restaurante " Rinconcito sabroso"	10402504051	18L 8554311 - 350102				
19	BERNADINO MEZA YALLICO (restaurante-cevichería)	Restaurant "Warique"	10153986474	18L 8554198 - 350224				
20	AURORA DEL TRIUNFO SAC (pollería)	Parrilla Pollería Restaurant "Good Chikent"	20563334445	18L 8553160 - 349637				
21	REMIGIO NEMECIO SALDAÑA (bar)	Bar "Hollywood"	10154494249	18L 8554219 - 349460				
22	CARNICA RIMACHE CELSO LUIS (discoteca)	Discoteca Eros	10154239991	18L 8554130 - 350910				
23	PROMOTORA DE ESPECTACULOS JOCKEER EIRL (discoteca)	Discoteca Anubis	20492535592	18L 8554092 - 350928				

Fuente. Elaboración propia.

Tabla 5

Base de datos elaborado en Excel del Plan de Supervisión Ambiental del PLANEFA (continuación)

Código	Administrado	Nombre de zona	Referencia	Lic. De Funcionamiento	Cert. Defensa Civil	Cert. Fumigación	Denuncia Ambiental	Supervisión Ambiental
01	LOURDES INES MORALES ESTERRIPA (restaurante)	Jirón 2 de Mayo N°410	-	-	-	-	-	NO
02	ROSALINDA YESSSENIA MALDONADO SANTOS (restaurante)	Jirón Sepulveda N°235	Al costado de la catedral de San Vicente	R.J. N°039-2010-PMDCSC-MPC	REG: N°065-2016-SGDC-MPC	NO	NO	SI
03	XIE WAN XIANG (chifa)	Jirón San Agustín N°200	Frente al paradero de Herbay Alto	R.G. N°017-2015-GDETT-MPC	REG: N°099-2017-SGDC-MPC	SI	NO	SI
04	EDER SAMAN BENDEZU (pollería)	Jirón San Agustín N°148	Al costado de oficina de ESSALUD	R.G. N°263-2017-GDETT-MPC	REG: N°270-2017-SGDC-MPC	SI	NO	SI
05	NICANOR ELIAS VARGAS VICENTE (restaurante)	Jirón San Agustín N°116	Frente al comercial "El Siglo"	R.G. N°044-2016-GDETT-MPC	REG: N°066-2016-SGDC-MPC	NO	NO	SI
06	PANIFICADORA Y DISTRIBUIDORA VALENTINO EIRL (panadería)	Jirón 2 de Mayo N°311 y Jirón San Agustín N°100	-	-	-	-	-	NO
07	LI WEI JEAN (restaurante-pollería)	Jirón 2 de Mayo N°331	-	-	-	-	-	NO
08	SOFIA LAURA QUISPE (restaurante)	Jirón 2 de Mayo N°335	Frente al antiguo cine	R.G. N°223-2017-GDETT-MPC	REG: N°249-2017-SGDC-MPC	SI	NO	SI
09	LAU CHUI HECTOR (restaurante-pollería)	Jirón 2 de Mayo N°362	Media cuadra antes de la Plaza de Arma	R.G. N°304-2014-GDETT-MPC	REG: N°279-2014-SGDC-MPC	SI	NO	SI
10	INDUSTRIAS PANIFICADORA DEL SUR SAC (panadería-pastelería)	Jirón 2 de Mayo N°368	Esquina de la Plaza de Armas	R.G. N°320-2017-GDETT-MPC	REG: N°016-2016-SGDC-MPC	SI	NO	SI
11	MONICA CATALINA PERÉZ ESCATE (restaurante)	Jirón 2 de Mayo N°365	-	R.G. N°026-2013-GTM-MPC	REG: N°019-2013-SGDC-MPC	NO	NO	SI
12	JAQUELINE DEL CARMEN PEÑA (bar)	Jirón 2 de Mayo N°575	Frente del Banco Crediscotia	R.G. N°086-2012-GTM-MPC	REG: N°105-2016-SGDC-MPC	SI	SI	SI
13	MAICK ANTONHY MUCHA CONDORI (bar)	Jirón 2 de Mayo N°609	Frente centro comercial Carsa	R.G. N°017-2015-GDETT-MPC	REG: N°140-2016-SGDC-MPC	NO	SI	SI
14	ANDREA AVELINA PALACIOS RAMOS (restaurante-pollería)	Jirón 2 de Mayo N°654	Una cuadra antes de llegar a la agencia "Soyus"	EN TRÁMITE	REG: N°348-2017-SGDC-MPC	SI	NO	SI
15	ROLANDO TEODORO NAVARRO ALFARO (restaurante)	Jirón 2 de Mayo S/N	Media cuadra antes de llegar a la agencia "Soyus"	R.G. N°110-2016-GDETT-MPC	REG: N°133-2017-SGDC-MPC	NO	NO	SI
16	MARIBEL NANCY RAMOS CANALES (restaurante-pollería)	Urb. San Agustín Mz r Lt 3	A espalda del mercadillo	R.G. N°009-2017-GDETT-MPC	REG: N°372-2017-SGDC-MPC	NO	NO	SI
17	JUAN BLAS ANDIA (restaurante)	Urb. Los Cipreces Mz J Lt 01	siguiente esquina de la última puerta del mercadillo	R.G. N°041-2013-GTM-MPC	REG: N°073-2016-SGDC-MPC	NO	NO	SI
18	VIDAL LAPA BORDA (restaurante)	Urb. Los Cipreces Mz I Lt 1	Espalda del mercadillo	R.G. N°233-2013-GTM-MPC	REG: N°100-2016-SGDC-MPC	NO	NO	SI
19	BERNADINO MEZA YALLICO (restaurante-cevichería)	Jirón Garro N°269	A espalda de "Electra"	R.G. N°038-2013-GTM-MPC	REG: N°147-2016-SGDC-MPC	NO	NO	SI
20	AURORA DEL TRIUNFO SAC (pollería)	Jirón Alfonso Ugarte N°201	A la espalda del BCP	R.G. N°173-2016-GDETT-MPC	REG: N°235-2016-SGDC-MPC	NO	NO	SI
21	REMIGIO NEMECIO SALDAÑA (bar)	Urb Tercer Mundo Mz E2 Lt 08	A la altura del colegio Sepulveda Comun	R.G. N°347-2014-GDETT-MPC	EN TRÁMITE	NO	SI	SI
22	CARNICA RIMACHE CELSO LUIS (discoteca)	Calle Cementerio 2da cdra	Frente al Ovalo Bolognesi	R.G. N°017-2005-GDETT-MPC	REG: 026-2015-SGDC-MPC	SI	NO	NO
23	PROMOTORA DE ESPECTACULOS JOCKEER EIRL (discoteca)	Urb. Primavera Mz A Lt 42	Frente al Ovalo Bolognesi	R.G. N°013.2007-GDETT-MPC	REG: 016-2015-SGDC-MPC	SI	NO	SI

Fuente: Elaboración propia.

Tabla 6

Base de datos elaborado en Excel de la actualización de los Administrados del PLANEFA.

Código	Administrado	Nombre Comercial	RUC	Coordenadas UTM	Departamento	Provincia
ADM-01	REMUZGO SANCHEZ ROSA ESTHER	video pub "PK2"	10153467817	18L 8553870 - 349506		
ADM-02	SANCHEZ MOSCOSO RONIE ALEXANDER	video pub "Estacion central"	10427075171	18L 8553909 - 349530		
ADM-03	QUISPE GUERRA PASCUAL GONZALO	karaoke " millenium"	10437459415	18L 8553848 - 349507		
ADM-04	PARDO LIZANA JOSE LUIS	Bar -karaoke "Rumbha kavibar"	20491396912	18L 8553842 - 349694		
ADM-05	SITU DENG ZHON HUI	Video -Pub " La voz"	10418241565	18L 8553822 - 349713		
ADM-06	ZAPATA CASAS DE FALCONI RAQUEL	Cokteleria "La cabaña de zapata"	10153591232	18L 8553790 - 349627		
ADM-07	HUAPAYA NAVARRO SILVIA MARIA DEL PILAR	Bar D ´Maced	10434759876	18L 8553802 - 349635		
ADM-08	SANCHEZ QUISPE KARINA MARIBEL	Restaurant "alta mar"	10413135520	18L 8553981 - 349152		
ADM-09	SILVA PICHIHU MARILYN MARLESSY	Restaurant -Cocteleria "Tekila Vip"	10464703771	18L 8554039 - 349491		
ADM-10	FLORES PONCE DE LEÓN JAIME GUIBERTO	Restaurant "El Cordel"	10153459806	18L 8553564 - 349694		
ADM-11	LOPEZ CAMPOS DAIRY TAHIRI	Restaurant " el N "	10465398669	18L 8553463 - 349717		
ADM-12	FIERRO PISCONTI JORGUE RAUL	Restaurant "Al paso"	-	18L 8553428 - 349648		
ADM-13	PISCONTI ESTERRIPA EUSEBIO	Restaurant "Don Tato"	-	18L 8553254 - 349682		
ADM-14	ESPINOZA ESPINOZA EVELYN	Restaurant " Dailyn"	10461180570	18L 8553121 - 349642		
ADM-15	SALAZAR QUISPE MELCHOR LUIS	"Cevicheria Melchor"	10415772030	18L 8554241 - 351248		
ADM-16	VILCA YANAPA PAUL ABEL	Restaurant Rustica "La Mamasa"	10766452987	18L 8554240 - 351257		
ADM-17	CHAVARRI CAMPOS JHONATAN	Restaurant "A tu gusto"	-	18L 8554104 - 350438		
ADM-18	YACTAYO VILLAR YANINA NORMA	Restaurant "D ´Cristy"	10085282897	18L 8554118 - 350465	LIMA	CAÑETE
ADM-19	CASTILLA FLORES IVONNE	Fuente de Soda Y comida Rapida "Goggi´s café"	10759681164	18L 8554117 - 350464		
ADM-20	JULIAN SOTO JOSE ALFREDO	Restaurant "E I Fogon Norteño"	10154498422	18L 8554117 - 350499		
ADM-21	VALERIANO SALDAÑA MELISSA	Restaurant "Marce El Buen Paladar"	10472986258	18L 8554123 - 350490		
ADM-22	MATUMAY GOMEZ LILIANA	Restaurant "Benavides"	10420212874	18L 8554140 - 350400		
ADM-23	CARPIO REZZA CRISTEL	Restaurant "Morelia"	10715214593	18L 8554148 - 350607		
ADM-24	RODRIGUEZ CAMA BENITO	Restaurant "Doña Chela"	10153439562	18L 8554150 - 350631		
ADM-25	LUYO PINO SAUL DAVID	Restaurante "Gustitos"	10451975213	18L 8554146 - 350819		
ADM-26	BARRIOS CHAVEZ CLETO CLEOFFE	Restaurant "La Cabañita "	10004512940	18L 8553969 - 349875		
ADM-27	ARIZAF A ALIAGA NESTOR NATIVIDAD	Restaurant "sabor y salsa"	10153556941	18L 8554053 - 350093		
ADM-28	HUARI HUARI MARIA MAGDALENA	Restaurant "Lima Tambo"	10419238223	18L 8554219 - 349861		
ADM-29	LUYO SANCHEZ BRYAN MANUEL	Restaurant "Sabores Peruanos"	10750193381	18L 8554065 - 349460		
ADM-30	MIRANDA ARIAS MIRIAM GENOVEVA	Restaurant "sabores de mi tierra"	10414219913	18L 8554073 - 350233		
ADM-31	SILVA MALPASO MAGALY	Chifa "Dinastia"	10754573452	18L 8554036 - 349624		
ADM-32	CEBALLOS PRINCIPE ROSA	Jugueria "Dulcinea"	10154330731	18L 8554021 - 349577		
ADM-33	BENAVENTE DE LA CRUZ LORENA	Desayuno y Almuerzo " D´Norita	15601914571	18L 8553998 - 349526		
ADM-34	CARAHUATAY SAUCEDO HERNAN	Restaurant " El Sabor del Negro"	10154512905	18L 8554038 - 349458		
ADM-35	GUERRA MANRIQUE CLAUDIA ELEONORA	Restaurant "La Cañetana	10439974619	18L 8554065 - 349792		

Fuente: Elaboración propia.

Tabla 6

Base de datos elaborado en Excel de la actualización de los Administrados del PLANEFA.(continuación)

Código	Distrito	Tipo de zona	Nombre de zona	Lic. De Funcionamiento	Cert. Defensa Civil	Cert. Fumigación	Observaciones
ADM-01			Jr. Dos de mayo N° 555	RG N°156-2016-GDETT-MPC	REG: N°185-2016-SGDC-MPC	NO	-
ADM-02			Jr. Bolognesi N° 162	RG N°174-2015-GTM-MPC	REG: N°140-2015-SGDC-MPC	NO	-
ADM-03			Jr. Bolognesi N° 212	EXP.3430-2014	REG: N°344-2016-SGDC-MPC	NO	-
ADM-04			Jr. Grau N° 324	EXP.9881-2013	EN TRAMITE	NO	-
ADM-05			Jr. San Agustín N° 219	R.G N°357-2017-GDETT-MPC	NO	NO	-
ADM-06			Jr. Sepulveda N° 324	R.G N°332-2016-GDETT-MPC	REG: N°371-2016-SGDC-MPC	NO	-
ADM-07			Jr. Sepulveda N° 327	R.G N°046-2017GDETT-MPC	REG: N°004-2016-SGDC-MPC	NO	-
ADM-08			AA.HH.Victor Andres Belaunde MzB Lt 12	R.G N°249-2016-GDETT-MPC	REG: N°288-2016-SGDC-MPC	NO	-
ADM-09			Av. Libertadores Mza Lt 11	R.G N°159-2017-GDETT-MPC	REG: N°201-2017-SGDC-MPC	NO	-
ADM-10			Av. 28 de Julio N° 122	ORD:017-2005-MPC	REG: N°393-2016-SGDC-MPC	NO	-
ADM-11			Av. 28 de Julio N° 207	R.G N°804-2012-GTM-MPC	EN TRAMITE	NO	-
ADM-12			Av. 28 de Julio N° 249	EN TRAMITE	EN TRAMITE	EN TRAMITE	-
ADM-13			Av. 28 de Julio N° 297	EN TRAMITE	EN TRAMITE	EN TRAMITE	-
ADM-14			Av. 28 de Julio N° 391	EN TRAMITE	EN TRAMITE	EN TRAMITE	-
ADM-15			Av. Benavides N° 1227	R.G N°018-2015-GDETT-MPC	NO	NO	-
ADM-16			Av. Benavides N° 1247	R.G N°017-2018-GDETT-MPC	NO	NO	-
ADM-17			Av. Benavides N° 559	EN TRAMITE	EN TRAMITE	EN TRAMITE	-
ADM-18	SAN VICENTE	URBANO	Av. Benavides N° 563	R.G N°438-2013-GTM-MPC	REG: N°235-2016-SGDC-MPC	SI	-
ADM-19			Av. Benavides N° 569-int.B	R.G N°093-2017-GDETT-MPC	REG: N°120-2017-SGDC-MPC	NO	-
ADM-20			Av. Benavides N° 601	NO	NO	NO	-
ADM-21			Av. Benavides N° 601-int.2	R.G N°220-2016-GDETT-MPC	REG: N°244-2016-SGDC-MPC	NO	-
ADM-22			Av. Benavides N° 615	NO	NO	NO	-
ADM-23			Av. Benavides N° 713	EN TRAMITE	EN TRAMITE	EN TRAMITE	-
ADM-24			Av. Benavides N° 739	ORD:017-2005-MPC	NO	NO	-
ADM-25			Av. Benavides N° 828	R.G N°013-2018-GDETT-MPC	NO	NO	-
ADM-26			Av. Benavides N° 100	R.G N°108-2014-GDETT-MPC	REG: N°096-2016-SGDC-MPC	NO	-
ADM-27			Av. Benavides 2° cdra	R.G N°048-2013-GTM-MPC	REG: N°369-2014-SGDC-MPC	NO	-
ADM-28			Av. Libertadores N° 1174	EN TRAMITE	EN TRAMITE	EN TRAMITE	-
ADM-29			Av. Libertadores Mza Lt 1	EN TRAMITE	EN TRAMITE	EN TRAMITE	-
ADM-30			Av. Benavides N° 365	EXP.0678-14	NO	NO	-
ADM-31			calle Santa Rosa N° 252	EN TRAMITE	EN TRAMITE	NO	-
ADM-32			Calle Santa Rosa N° 309	EN TRAMITE	EN TRAMITE	EN TRAMITE	-
ADM-33			Calle Santa Rosa N° 329	R.G N° 744-2012-GTM-MPC	NO	NO	-
ADM-34			Calle Santa Rosa N° 440	EN TRAMITE	EN TRAMITE	EN TRAMITE	-
ADM-35			Calle Santa Rosa N° 505	R.G N°2017-GDETT-MPC	REG: N°174-2017-SGDC-MPC	SI	-

Fuente: Elaboración propia.

Tabla 6

Base de datos elaborado en Excel de la actualización de los Administrados del PLANEFA. (continuación)

Código	Administrado	Nombre Comercial	RUC	Coordenadas UTM	Departamento	Provincia
ADM-36	CALVAY FLORES WATSON	Restaurant "Jun Mieia"	10725236285	18L 8554080 - 349730		
ADM-37	RONDEROS LEVANO DE AQUINO CARMEN	Jugueria "El Coral"	10153583591	18L 8554074 - 349720		
ADM-38	ORMEÑO DE AQUINO DORA	Restaurant-Cevicheria " El Coral"	10153512651	18L 8554081 - 349719		
ADM-39	BELLIDO HUERTAS LUIS	Restaurant -Cevicheria "Manolo"	10153562569	18L 8554082 - 349707		
ADM-40	DAVILA DE TORRES KARIANA	Restaurante-Bar "Yotao"	10427220759	18L 8553998 - 349515		
ADM-41	GIRON CORTEZ RICHARD WILLIAM	Comida al Paso "La Esquina del Sabor"	10466465742	18L 8554076 - 349800		
ADM-42	YACTAYO DE LA CRUZ JIMMY ALEXANDER	Restaurant "La Barca"	10470611575	18L 8553992 - 349668		
ADM-43	MATEO SILVA XIMENA ESTEFANIA	Café Restaurant "Landó"	10457953262	18L 8553929 - 359659		
ADM-44	SANCHEZ VICENTE LORENA	Jugos "Lorena"	10800933523	18L 8553915 - 349645		
ADM-45	EMPRESAS DE BIENES Y PRODUCTOS PARA EL HOGAR SAC	CARSA	20164486720	18L 8553682 - 349452		
ADM-46	QUISPE VIVANCO HERNAN	Restaurant-Cevicheria "Don Martin"	10410348263	18L 8553864 - 349445		
ADM-47	ALVA MESIAS FRANCISCO	Fuente de soda "Rico y Sabroso"	10217960709	18L 8553864 - 349430		
ADM-48	RAMIREZ GERONIMO CINTIA	Restaurant Polleria "Ramirez"	20495015441	18L 8553863 - 349399		
ADM-49	CONDOR CANTORAL MARIO	Restaurant "2 de Mayo"	10153416830	18L 8553849 - 349346		
ADM-50	ANGELES GUERRERO ENRIQUE	Restaurant Polleria "Angelo's	10078507034	18L 8553742 - 349638		
ADM-51	FLORES GRECCO GUIDO	Restaurant "Muelle 56"	10153489098	18L 8553915 - 349513		
ADM-52	CONDOR CANTORAL MARIO	Restaurant "caldo de gallina el Gordito"	10763544988	18L 8553925 - 349519		
ADM-53	ESCUDERO ESTERRIPA ERIKA ROSARIO	Restobar-café "vitalia"	10153564197	18L 8553775 - 349563	LIMA	CAÑETE
ADM-54	ROJAS QUISPE RUTH ELENA	Restaurant " Mechita"	10154282403	18L 8554240 - 350201		
ADM-55	ALCALA SANCHEZ ELIANA	Restaurant "Aroma"	10421405633	18L 8553794 - 349611		
ADM-56	FLORES PAREJA MARIBEL	Jugueria Restaurant " Disfruta	10153559195	18L 8553819 - 349596		
ADM-57	FERNANDEZ SANCHEZ PEDRO	Fuente de soda "Dayana"	10154236631	18L 8553805 - 349587		
ADM-58	MARQUEZ DE ANGULO ROSA AMELIA	Cafeteria "El Placer II & Cofee	10154293669	18L 8553799 - 349587		
ADM-59	DUPOR GRUP SAC	Restaurant - Cafeteria"Susecitos"	20602323456	18L 8553801 - 349558		
ADM-60	RODRIGUEZ SALAS SHIULY Y YULEISY	Restaurant "Oishi Sushi Bar"	10747358520	18L 8553797 - 349550		
ADM-61	SANCHEZ AYLLON RICHARD	Restaurant "Sanchez Cocina De Autor"	10402713289	18L 8553796 - 349518		
ADM-62	INVERSIONES LA VALQUIRIA SAC	Restaurant Turistico "La Valquiria SAC "	20491293787	18L 8553783 - 349446		
ADM-63	MALPARTIDA REALPE NANCY	Restaurant "Romi's Fuego y Sazon"	10067963585	18L 8553966 - 349530		
ADM-64	CARDENAS SANCHEZ LUCIA	Restaurant "sonccollay"	10460078984	18L 8553960 - 349493		
ADM-65	CARDENAS SANCHEZ SIULYN	Restaurant "Pikalos"	20601643473	18L 8553940 - 349487		
ADM-66	VILLAR SANCHEZ JHON ALEXIS	Fuente de soda "Valentina"	10800611445	18L 8553932 - 349379		
ADM-67	INVERSIONES BERMON SAC	Jugueria "Con Zumo de Frutas"	10455759485	18L 8553869 - 349632		
ADM-68	GONZALES GARCIA JULISSA	Cevicheria "Juanita"	10154523362	18L 8553779 - 349628		
ADM-69	EVANGELISTA AQUINO LIDIA	Jugueria "Frutimix"	10157374406	18L 8553875 - 349608		
ADM-70	HUACHACA QUISPE NELSON	Comida al paso "El Arco"	10444405873	18L 8554298 - 349968		

Fuente: Elaboración propia.

Tabla 6

Base de datos elaborado en Excel de la actualización de los Administrados del PLANEFA. (continuación)

Código	Distrito	Tipo de zona	Nombre de zona	Lic. De Funcionamiento	Cert. Defensa Civil	Cert. Fumigación	Observaciones
ADM-36			Calle Santa Rosa Nº 620	EN TRAMITE	EN TRAMITE	EN TRAMITE	-
ADM-37			Calle Santa Rosa Nº 628	R.G Nº101-2017-GDETT-MPC	NO	NO	-
ADM-38			Calle Santa Rosa Nº 630	EXP.4011	NO	NO	-
ADM-39			Calle Santa Rosa Nº 640	EXP.0894	NO	NO	-
ADM-40			Calle Santa Rosa Nº 769	ORD.017-2005-MPC	NO	NO	-
ADM-41			Calle Santa Rosa s/n	R.G Nº031-2018-GDETT-MPC	REG: Nº017-2018-SGDC-MPC	NO	-
ADM-42			Jr. Dos de mayo Nº 306	R.G Nº133-2018-GDETT-MPC	EN TRAMITE	NO	-
ADM-43			Jr. Dos de mayo Nº 346	ORD-017-2005-MPC	REG: Nº060-2016-SGDC-MPC	SI	-
ADM-44			Jr. Dos de mayo Nº 371	R.G Nº460-2012-GTM-MPC	REG: Nº134-2016-SGDC-MPC	SI	-
ADM-45			Jr. Dos de mayo Nº 602	R.G Nº230-2016-GDETT-MPC	REG: Nº123-2016-SGDC-MPC	NO	-
ADM-46			Jr. Dos de mayo Nº 622	R.G Nº321-2114-GDETT-MPC	EN TRAMITE	NO	-
ADM-47			Jr. Dos de mayo Nº 650	R.G Nº681-2012-GTM-MPC	REG: Nº131-2016-SGDC-MPC	NO	-
ADM-48			Jr. Dos de mayo Nº 682	ORD-017-2005-MPC	REG: Nº247-2015-SGDC-MPC	NO	-
ADM-49			Jr. Dos de mayo s/n Av pan.sur km 143.9	Certificado: 0570	REG: Nº256-2015-SGDC-MPC	NO	-
ADM-50			Jr. Alfonso Ugarte Nº 215-219	R.G Nº258-2007-GDETT-MPC	REG: Nº263-2017-SGDC-MPC	NO	-
ADM-51			Jr. Bolognesi Nº 156	EXP.47763	REG: Nº199-2016-SGDC-MPC	NO	-
ADM-52			Jr. Bolognesi Nº 199	EN TRAMITE	REG: Nº053-2018-SGDC-MPC	NO	-
ADM-53	SAN VICENTE	URBANO	Jr. Bolognesi Nº 350	EN TRAMITE	EN TRAMITE	EN TRAMITE	-
ADM-54			Jr. Garro Nº 305	ORD.017-2005-MPC	NO	NO	-
ADM-55			Jr. Grau Nº 423	ORD-017-2005-MPC	REG: Nº075-2016-SGDC-MPC	SI	-
ADM-56			Jr. Grau Nº 445	R.G Nº411-2014-GDETT-MPC	REG: Nº418-2014-SGDC-MPC	NO	-
ADM-57			Jr. Grau Nº 453	R.G Nº010-2016-GDETT-MPC	REG: Nº097-2015-SGDC-MPC	NO	-
ADM-58			Jr. Grau Nº 471	R.G Nº010-2016-GDETT-MPC	REG: Nº016-2016-SGDC-MPC	NO	-
ADM-59			Jr. Grau Nº 491	R.G Nº269-2017-GDETT-MPC	REG: Nº274-2015-SGDC-MPC	NO	-
ADM-60			Jr. Grau Nº 501	R.G Nº016-2018-GDETT-MPC	REG: Nº006-2018-SGDC-MPC	SI	-
ADM-61			Jr. Grau Nº 553	R.G Nº800-2012-GTM-MPC	REG: Nº096-2016-SGDC-MPC	NO	-
ADM-62			Jr. Grau Nº 689	ORD-017-2005-MPC	NO	NO	-
ADM-63			Jr O'higgins Nº 274	R.G Nº074-2017-GDETT-MPC	REG: Nº051-2017-SGDC--MPC	NO	-
ADM-64			Jr. O'higgins Nº 316	R.G Nº946-2016-GTM-MPC	REG: Nº094-2015-SGDC-MPC	SI	-
ADM-65			Jr. O'higgins Nº 317	ORD-017-2005-MPC	REG: Nº246-2016-SGDC-MPC	SI	-
ADM-66			Jr. Santa Rita Nº 282	NO	NO	NO	-
ADM-67			Jr. Sepulveda Nº 237	R.G Nº047-2017-GDETT-MPC	EN TRAMITE	NO	-
ADM-68			Jr. Sepulveda Nº 358	ORD:017-2005-MPC	NO	NO	-
ADM-69			Jr. Sepulveda Nº 430	R.G Nº060-2017-GDETT-MPC	REG: Nº393-2011-SGDC-MPC	SI	-
ADM-70			Urb. San Agustín Mz T Lt9	R.G Nº120-2018-GDETT-MPC	REG: Nº070-2018-SGDC-MPC	NO	-

Fuente: Elaboración propia.

Tabla 6

Base de datos elaborado en Excel de la actualización de los Administrados del PLANEFA. (continuación)

Código	Administrado	Nombre Comercial	RUC	Coordenadas UTM	Departamento	Provincia
ADM-71	MANRRIQUE TORRES CARMEN	Comida al paso "Briana y Piero"	10417451701	18L 8554010 - 349116		
ADM-72	QUISPE YAUYOS FELIPE	"Frenos Quispe	10074796612	18L 8553966 - 349104		
ADM-73	NAPAN RIOS LUZ MARLENI	"Lubricentro kike "	10800768191	18L 8553964 - 349114		
ADM-74	SANCHEZ CANDELA MARCO ANTONIO	Taller "Soledad"	10153579411	18L 8553721 - 349158		
ADM-75	ROMAN CHANCO NORMA YOLANDA	" Servicio de alineamiento"	10154135796	18L 8553076 - 349115		
ADM-76	SANCHEZ CANDELA LUIS	"Lubricantes Geomar"	10153457354	18L 8553945 - 349127		
ADM-77	WILLIAM FREDDY SANCHEZ CANDELA	Lubricentro "willyto"	10801520699	18L 8553986 - 349142		
ADM-78	ABURTO VARGAS ELVIS	"Taller de soldadura -autogena y electrica"	10416291590	18L 8552967 - 349557		
ADM-79	ROSAS CAHUANA FELIZ WILFREDO	"vulcanizadora corazon de Jesús"	10800687271	18L 8553009 - 349506		
ADM-80	OMAR MOTOR 'S EIRL	Taller "Omar Motor's"	20563046903	18L 8554331 - 350702		
ADM-81	SOTO SOLANO JULIO CESAR	Taller "Cesar Motor's"	10417673127	18L 8554110 - 350184		
ADM-82	SERVICENTRO "EL LIDER SAC"	Servicentro "El Lider SAC"	20546281028	18L 8554276 - 351384		
ADM-83	PELAEZ CUSTODIO OSORIO RICARDO	Taller Osorio R. Pelaez Custodio	10153461118	18L 8554159 - 352071		
ADM-84	CUBILLAS CORDOVA LUIS	Taller mecanico -automotriz	10153456282	18L 8554159 - 350453		
ADM-85	VILLEGAS CUYA CESAR AGUSTO	Mecanica automotriz "villegas "	10153437021	18L 8554036 - 349248		
ADM-86	CAMAÑA ALVAN CARLOS	"Taller Mecatronica "	10412344044	18L 8552941 - 349535		
ADM-87	MELO ROLDAN JOSE RAFAEL	"Repuestos de frenos Virgen de Chapi"	10405384018	18L 8552915 - 349470		
ADM-88	VALENCIA TORRES VICTOR	"Taller de alineamiento Valencia "	10153483928	18L 8552915 - 349453	LIMA	CAÑETE
ADM-89	ARIAS TORRES AURELIANO	"Servicios electricos Arias"	10154042437	18L 8552597 - 349381		
ADM-90	LUNA CLEMENTE ROSA	"Venta de lubricantes"	10734745781	18L 8552519 - 349302		
ADM-91	HERNANDEZ ARIAS PABLO ANTONIO	"Lubricantes Alexis"	10153401531	18L 8552478 - 349430		
ADM-92	HERNANDEZ ARIAS GUSTAVO LUIS	"Lubricentro wiliam"	10153450701	18L 8552546 - 344943		
ADM-93	CAYCHO ARIAS PERDRO MANUEL	"Lubricentros Kevin "	10153567189	18L 8552533 - 349387		
ADM-94	NAPAN ARIAS PERCY ABEL	"Junior motor"	10153552245	18L 8552623 - 349370		
ADM-95	MORAN SEBASTIAN VICTOR ALBINO	Vulcanizadora "vicelli"	10153496515	18L 8554284 - 350195		
ADM-96	EVANS INVERSIONES GENERALES SAC	Motocentro "Los Delfines "	20554075097	18L 8554280 - 350034		
ADM-97	LLANQUE DE CANTUTA MARIA VICTORIA	Taller "cantuta"	10012418863	18L 8554030 - 349153		
ADM-98	ROMAN CHANCO MIRTHA ESTHER	Taller "Romicar"	10105198324	18L 8554008 - 349160		
ADM-99	BARBOSA GONZALES JULIAN DAVID	Taller de motos racing "Los Parceros"	15603331122	18L 8554082 - 349457		
ADM-100	AVALOS ROJAS ANA ROSA	Taller "Nina Motor's"	10407615218	18L 8554066 - 349357		
ADM-101	ROMERO HURTADO ALBERTO TEODORO	Mecanica General "Romero"	10153580265	18L 8554057 - 349345		
ADM-102	TORQUE PERÚ SAC	"torque car wash"	20538338452	18L 8553081 - 349532		
ADM-103	QUISPE HUANCA JOAQUIN	"Servicios De Frenos J&L"	10425303487	18L 8554056 - 349454		
ADM-104	CAMPOS SANCHEZ LAVIN	"Car wash Lavin"	10478387437	18L 8553010 - 349470		
ADM-105	AGUILAR GARCIA KATERIN	"Lubricentro D Yango"	10473013041	18L 8553022 - 349468		

Fuente: Elaboración propia.

Tabla 6

Base de datos elaborado en Excel de la actualización de los Administrados del PLANEFA. (continuación)

Código	Distrito	Tipo de zona	Nombre de zona	Lic. De Funcionamiento	Cert. Defensa Civil	Cert. Fumigación	Observaciones
ADM-71			Urb. Tercer mundo Mz A1 Lt 16	EN TRAMITE	REG: N°226-2016-SGDC-MPC	NO	-
ADM-72			AA.HH.Victor Andres Belaunde MzA Lt3	NO	NO	NO	-
ADM-73			AA.HH.Victor Andres Belaunde MzA Lt5	EXP.00686-99	NO	NO	-
ADM-74			AA.HH.Victor Andres Belaunde MzB Lt8	ORD.017-2005-MPC	NO	NO	-
ADM-75			AA.HH.Victor Andres Belaunde MzC Lt1	R.G N°187-2016-GDETT-MPC	REG: N°220-2016-SGDC-MPC	NO	-
ADM-76			AA.HH.Victor Andres Belaunde MzC Lt3	EXP.0948-99	NO	NO	-
ADM-77			AA.HH.VictorAndres Belaunde MzBLt11	R.G N°162-2017-GDETT-MPC	REG: N°220-2017-SGDC-MPC	NO	-
ADM-78			Av. 28 de Julio N° 663	ORD.017-2005-MPC	NO	NO	-
ADM-79			Av. 28 de Julio S/N	NO	NO	NO	-
ADM-80			Av. 9 de Diciembre N° 1020	R.G N°288.2014-GDETT-MPC	NO	NO	-
ADM-81			Av. 9 de Diciembre N° 486	R.G N°324-2013-GTM-MPC	REG: N°144-2017-SGDC-MPC	NO	-
ADM-82			Av. Benavides N° 1385	R.G N°162-2012-GTM-MPC	REG: N°379-2016-SGDC-MPC	NO	-
ADM-83			Av. Benavides N° 328	R.G N°939-2012-GTM-MPC	EN TRAMITE	NO	-
ADM-84			Av. Benavides N° 569	EXP.157-90	NO	NO	-
ADM-85			Av. Libertadores Mz B Lt 16	ORD.017-2005.MPC	NO	NO	-
ADM-86			Av.28 de Julio s/n	NO	NO	NO	-
ADM-87			Av. 28 de Julio(Asoc. Los Pinos Mz A Lt 10)	R.G N°042-2013-GDETT-MPC	REG: N°092-2014-SGDC-MPC	NO	-
ADM-88	SAN VICENTE	URBANO	Av. 28 de Julio(Asoc. Los Pinos Mz A Lt 11)	EN TRAMITE	EN TRAMITE	EN TRAMITE	-
ADM-89			Pan. Sur Km 145 s/n sec. Viales	EN TRAMITE	NO	NO	-
ADM-90			Pan. Sur Km 145 s/n sec. Viales	ORD:017-2005-MPC	NO	NO	-
ADM-91			Pan. Sur Km 145 s/n sec. Viales	R.G N°396-2014-GDETT-MPC	NO	NO	-
ADM-92			Pan. Sur Km 145 s/n sec. Viales	EXP.0507	NO	NO	-
ADM-93			Pan. Sur Km 145 s/n sec. Viales	R.G N°385-2013-GTM-MPC	NO	NO	-
ADM-94			Pan. Sur Km 145 s/n sec. Viales	R.G N°195-2014-GDETT-MPC	NO	NO	-
ADM-95			Urb. El Chaparral Mz B Lt 2	EXP.3990-98 31/07/98	REG: N°037-2017-SGDC-MPC	NO	-
ADM-96			Urb. San Agustín Mz R Lt 30	R.G N°439-2014-GDETT-MPC	REG: N°165-2015-SGDC-MPC	NO	-
ADM-97			Urb. Tercer Mundo Mz B Lt 3	R.G N°013-2013-GTM-MPC	REG: N°424-2016-SGDC-MPC	NO	-
ADM-98			Urb. Tercer Mundo Mz B Lt 5	R.G N°102-2015-GDETT-MPC	NO	NO	-
ADM-99			Urb. Tercer Mundo Mz B-2 Lt 1	EN TRAMITE	EN TRAMITE	EN TRAMITE	-
ADM-100			Urb. Tercer Mundo Mz C-4 Lt 15	R.G N°068-2013-GTM-MPC	NO	NO	-
ADM-101			Urb. Tercer Mundo Mz C-4 Lt 7	EN TRAMITE	EN TRAMITE	EN TRAMITE	-
ADM-102			Urb. Union Casuarinas Mz A Lt 5	EN TRAMITE	EN TRAMITE	EN TRAMITE	-
ADM-103			Urb. Union Casuarinas Mz C Lt 13	ORD.017-2005-MPC	REG: N°224-2014-SGDC-MPC	NO	-
ADM-104			Urb. Union Casuarinas Mz C Lt 20	EN TRAMITE	EN TRAMITE	EN TRAMITE	-
ADM-105			Urb. Union Casuarinas Mz C Lt 21	NO	NO	NO	-

Fuente: Elaboración propia.

Tabla 6

Base de datos elaborado en Excel de la actualización de los Administrados del PLANEFA. (continuación)

Código	Administrado	Nombre Comercial	RUC	Coordenadas UTM	Departamento	Provincia
ADM-106	AGUADO VALLE LEODAN	"Autoservicios -frenos San Pedro"	10703772388	18L 8552934 - 349457		
ADM-107	CONECTA RETAIL S.A, LA CURACAO CAÑETE	Conecta Retail SA La Curacao Cañete	20141189850	18L 8554118 - 350303		
ADM-108	ELECTRA DEL PERÚ SAC	Elecktra de Perú SAC	20383380643	18L 8554056 - 350336		
ADM-109	VILLAR SANCHEZ JHON	Cafeteria-Jugueria-Restaurant"Valentina"	10800611445	18L 8553991 - 349608		
ADM-110	COMERCIAL EL SIGLO SAC	" El Siglo SAC"	20505684746	18L 8553286 - 349732		
ADM-111	COMERCIO DIVERSOS ELECTRONIC SAC	Comercio Diversos Electronic SAC (CODISA)	20504324835	18L 8553897 - 349725		
ADM-112	RENGIFO GAMARRA DOCELINA	Veterinaria "Beas"	10154330823	18L 8553934 - 349505		
ADM-113	TORRES ACEVEDO RONALD JOSÉ	Veterinaria "torres "	10207216424	18L 8553941 - 349604		
ADM-114	VET-SERVICE & CIA EIRL	Vet-Service & Cia EIRL	20602683169	18L 8554332 - 350199		
ADM-115	MENDOZA TAIPE LUCERO	Veterinaria "Mendoza"	10729565542	18L 8553969 - 350125		
ADM-116	SALAZAR VEGA MARIELA LILIANA	Spa Canino "Entre Patas"	10751534341	18L 8554060 - 439338		
ADM-117	ROMERO PALOMINO LISBETH ROBERTA	Distribuidora "Romero "	10730323404	18L 8554059 - 349426		
ADM-118	FLOR CHOQUE VILLEGAS	Bodega "Flor"	10153562445	18L 8554286 - 349918		
ADM-119	FLORES DE FERNÁNDEZ ISABEL RENE	Bodega " Santa Isabel"	10153526929	18L 8554314 - 349949		
ADM-120	CÁRDENAS DE CUBILLAS MARCELINA	Bodega "Calito"	10153443373	18L 8554278 - 350071		
ADM-121	LUYO CASTILLÓN BERLINDA	Bodega "Andy"	10425704387	18L 8554288 - 350106		
ADM-122	MAYTA CHUQUISPUMA ALEJANDRINA	Bodega "Alejandrina"	10089097202	18L 8554308 - 350940	LIMA	CAÑETE
ADM-123	HUARI MADUEÑO SATURNINA	Bodega "Yaneth"	10153552571	18L 8554385 - 350335		
ADM-124	LOZA DE FLORES HILDA	Bodega "Chajay"	10153430166	18L 8554355 - 350345		
ADM-125	CRISÓSTOMO DE PALOMINO JESUSA	Bodega "Fajardina"	10153589505	18L 8554372 - 350386		
ADM-126	PACHAS QUISPE ARTURO	Multiservicios "Elena"	10218807238	18L 8554031 - 349652		
ADM-127	SÁNCHEZ SEGURA JESÚS	Bodega "Valesita"	10427082160	18L 8553927 - 349305		
ADM-128	SUENG CUZCANO LUIS	Bodega "Sueng"	10407996297	18L 8553915 - 349482		
ADM-129	FLORES SALAS EVA	Bodega "La Estrellita"	10061140706	18L 8553745 - 349718		
ADM-130	SUCESIÓN CUBAS LUCERO GREGORIO	Bodega "Lucero"	15120057330	18L 8553796 - 349707		
ADM-131	A&C MULTISERVICIOS GENERALES E.I.R.L.	A&C Multiservicios Generales E.I.R.L.	20602910459	18L 8553814 - 349736		
ADM-132	GARCÍA ARANGUREN HÉCTOR	Bodega "El pibe"	10154494079	18L 8553870 - 349719		
ADM-133	SÁNCHEZ CARBONEL ALBERTO	Bodega "Xiomara"	10153550412	18L 8554008 - 349500		
ADM-134	SAAVEDRA CHAUPÍN MIGUEL	Bodega "La ideal"	10153437791	18L 8553930 - 349670		
ADM-135	AVASL E.I.R.L.	Bodega Avasi E.I.R.L	20600464656	18L 8554110 - 349961		
ADM-136	AGUILAR QUISPE FELICITAS	Comercial "Junior"	10285998994	18L 8554179 - 350110		
ADM-137	CORPORACIÓN GICOR SAC.	Comercial "Miriam"	20554212931	18L 8554080 - 349794		

Fuente: Elaboración propia.

Tabla 6

Base de datos elaborado en Excel de la actualización de los Administrados del PLANEFA. (continuación)

Código	Distrito	Tipo de zona	Nombre de zona	Lic. De Funcionamiento	Cert. Defensa Civil	Cert. Fumigación	Observaciones
ADM-106			Urb. Union Casuarinas Mz D Lt 9	EN TRAMITE	NO	NO	-
ADM-107			Av. Benavides N° 423-425-429	R.G N°216-2016-GDETT-MPC	REG: N°056-2016-SGDC-MPC	NO	-
ADM-108			Av. Benavides N° 430	ORD.017-2005-MPC	REG: N°060-2017-SGDC-MPC	NO	-
ADM-109			Jr 2 de Mayo N° 328	R.G N°460-2011GTM-MPC	REG: N°134-2016-SGDC-MPC	SI	-
ADM-110			Jr. San Agustín N° 107	ORD.017-2005-MPC	REG: N°346-2016-SGDC-MPC	SI	-
ADM-111			Jr. San Agustín N° 139	ORD.017-2005-MPC	REG: N°128-2016-SGDC-MPC	SI	-
ADM-112			Jr. Bolognesi N° 144	R.G N°884-2012-GTM-MPC	NO	NO	-
ADM-113			Jr.Sepulveda N° 172	EXP.3075-03	NO	NO	-
ADM-114			Urb. San Jose Mz I Lt 8	EN TRAMITE	EN TRAMITE	EN TRAMITE	-
ADM-115			Urb. San Jose Mz L Lt 6	EN TRAMITE	EN TRAMITE	EN TRAMITE	-
ADM-116			Urb. Tercer Mundo Mz C-4 Lt 18	R.G N°160-2016-GDETT-MPC	REG: N°139-2016-SGDC-MPC	NO	-
ADM-117			Av. Libertadores MZ C3 LT 08	EN TRAMITE	EN TRAMITE	NO	-
ADM-118			Urb. San Agustín MzT LT8	EN TRAMITE	EN TRAMITE	NO	-
ADM-119			Urb. San Agustín Mz T LT 4	Certificado N°0225 -1994	NO	NO	-
ADM-120			Urb. San Agustín Mz R LT 25	R.G N°276-2016-GDETT-MPC	NO	NO	-
ADM-121	SAN VICENTE	URBANO	Urb. Los cipreses Mz A LT 01	R.G N°282-2014-GDETT-MPC	REG: N°310-2016-SGDC-MPC	NO	-
ADM-122			Av. Libertadores N° 665	ORD:017-2005-MPC	NO	NO	-
ADM-123			Av. Libertadores Cdra 8	ORD.017-2005-MPC	REG: N°0307-2016-SGDC-MPC	NO	-
ADM-124			Av. Libertadores N° 593	ORD.017-2005-MPC	REG: N°0318-2016-SGDC-MPC	NO	-
ADM-125			Av. Libertadores Santa Anita S/N	R.G N°144-2012-GTM-MPC	REG: N°0078-2016-SGDC-MPC	NO	-
ADM-126			Jr. Sepúlveda N° 465	ORD.-017-2005-MPC	REG: N°0107-2018-SGDC-MPC	NO	-
ADM-127			Jr. Santa Rita S/N	R.G N°366-GDETT-2017-MPC	REG: N°0345-2017-SGDC-MPC	NO	-
ADM-128			Jr. 2 de Mayo N° 532	ORD.-017-2005-MPC	NO	NO	-
ADM-129			Jr. San Agustín N° 305	ORD.-017-2005-MPC	NO	NO	-
ADM-130			Jr. San Agustín N° 232-B	Certificado N°0133	REG: N°029-2016-SGDC-MPC	NO	-
ADM-131			Jr. San Agustín N° 219-B	R.G N°279-2018-GDETT-MPC	NO	NO	-
ADM-132			Jr. San Agustín N° 181	NO	NO	NO	-
ADM-133			Calle Santa Rosa s/n	R.G N°617-2013-GDETT-MPC	NO	NO	-
ADM-134			Jr. 2 de Mayo s/n	NO	REG: N°071-2016-SGDC-MPC	SI	-
ADM-135			Urb. Mi Perú LT1-B	R.G N°128-GDETT-2017-MPC	REG: N°171-2017-SGDC-MPC	NO	-
ADM-136			Urb. Mi Perú s/n	NO	REG: N°402-2016 SGDC-MPC	NO	-
ADM-137			Urb. Libertadores Mz D LT 9	R.G N°281-GDETT-2017-MPC	NO	NO	-

Fuente: Elaboración propia.

En la Tabla 7 se muestra parte de la actualización del universo de administrados del PLANEFA 2018, el documento completo se indica en el Anexo 7.

Tabla 7

Base de datos elaborado en Word de la actualización de los Administrados del PLANEFA.

CÓDIGO	ADMINISTRADO	UBICACIÓN	COORDENADAS UTM	FOTOGRAFÍA DEL ADMINISTRADO
ADM-01	REMUZGO SANCHEZ ROSA ESTHER - video pub "PK2"	Jr. Dos de mayo N° 555	18L 8553870 - 349506	
ADM-02	SANCHEZ MOSCOSO RONIE ALEXANDER - video pub "Estación central"	Jr. Bolognesi N° 162	18L 8553909 - 349530	
ADM-03	QUISPE GUERRA PASCUAL GONZALO - karaoke "millenium"	Jr. Bolognesi N° 212	18L 8553848 - 349507	

Fuente: Elaboración propia.

4.1.2 Propuesta de un sistema de información mediante ArcGIS 10.3

4.1.2.1 Análisis del PLANEFA de la Municipalidad

Se realizó la revisión de información con respecto a los administrados del PLANEFA 2018. De ello, se observa que la información necesaria para la actualización son las siguientes; Nombre comercial, RUC, Dirección, Nombre y tipo de zona, referencia, licencia de funcionamiento, certificado de defensa civil, certificado de fumigación, denuncia ambiental, supervisión ambiental.

Tabla 8

Información requerida a la EFA.

	Información Requerida
Administrado	Nombre comercial
	RUC
	Dirección
	Nombre y tipo de zona
	Referencia
	Licencia de Funcionamiento
	Certificado de Defensa Civil
	Certificado de Fumigación
	Denuncia Ambiental
	Supervisión Ambiental

Fuente: Elaboración propia.

Se solicitó información con respecto a las supervisiones ambientales realizadas a los administrados durante el año 2018 y de aquellos administrados que presenten alguna denuncia ambiental. Estos datos son necesarios para el Procedimiento Administrativo Sancionador (PAS) por parte de la EFA a los administrados.

La Municipalidad Provincial de Cañete, contemplo en su PLANEFA 2018, Ciento uno (101) administrados. Dichos administrados se encuentran adjuntados en el FORMATO N° 2: UNIVERSO DE ADMINISTRADOS, como se detalla a continuación;

Tabla 9

Universo de administrados del PLANEFA 2018.

N°	Administrados	Total	Porcentaje
1	Bodegas	42	41,58
2	Taller mecánico	8	7,92
3	Restaurante, chifa, pollerías	42	41,58
4	Panaderías y pastelerías	2	1,98
5	Hospedaje	1	0,99
6	Bares	3	2,97
7	Discotecas	3	2,97
Total		101	100,00

Fuente: Elaboración propia.

Las acciones de supervisión ambiental se establecieron en el Formato N° 4 Plan De Supervisión Ambiental. Programando supervisar a veintitrés (23) administrados entre (restaurantes, pollerías, discotecas y/o bares). Los cuáles serán supervisados una vez al año.

Tabla 10

Administrados supervisados del PLANEFA 2018.

N°	Administrados	Mes	Total anual de supervisiones programadas	Supervisión ambiental
01	LOURDES INES MORALES ESTERRIPA (Restaurante)	Abril	01	NO
02	ROSALIN DA YESSENIA MALDONADO SANTOS (Restaurante)	Abril	01	SI
03	XIE WAN XIANG (Chifa)	Abril	01	SI
04	EDER SAMAN BENDEZU (Pollería)	Abril	01	SI
05	NICANOR ELIAS VARGAS VICENTE (Restaurante)	Mayo	01	NO
06	PANIFICADORA Y DISTRIBUDORA VALENTINO EIRL (Panadería)	Mayo	01	NO
07	LI WEI JEAN (Restaurante – Pollería)	Mayo	01	SI
08	SOFIA LAURA QUISPE (Restaurante)	Mayo	01	SI
09	LAU CHUI HECTOR (Restaurante- Pollería)	Junio	01	SI
10	INDUSTRAS PANIFICADOR DEL SUR SAC (Panadería-Pastelería)	Junio	01	SI
11	MONICA CATALINA PEREZ ESCATE (Restaurante)	Junio	01	SI
12	JACQUELINE DEL CARMEN PEÑA GARCÍA (Bar)	Junio	01	SI
13	MAICK ANTHONY MUCHA CONDORI (Bar)	Julio	01	SI
14	ANDREA AVELINA PALACIOS RAMOS (Restaurante-Pollería)	Julio	01	SI
15	ROLANDO TEODORO NAVARRO ALFARO (Restaurante)	Julio	01	SI
16	MARIBEL NANCY RAMOS CANALES (Restaurante-Pollería)	Julio	01	SI
17	JUAN BLAS ANDÍA (Restaurante)	Agosto	01	SI
18	VIDAL LAPA BORDA (Restaurante)	Agosto	01	SI
19	BEVARDINO MEZA YALLICO (Restaurante-Cevichería)	Agosto	01	SI
20	AURORA DEL TRIUNFO SAC (Pollería)	Agosto	01	SI
21	REMIGIO NEMECIO QUISPE SALDAÑA (Bar)	Septiembre	01	SI
22	CARNICA RIMACHE CELSO LUIS (Discoteca)	Septiembre	01	NO
23	PROMOTORA DE ESPETACULOS JOCKER EIRL (Discoteca)	Septiembre	01	SI

Fuente: Elaboración propia.

Para la recopilación de información de los administrados del PLANEFA, se elaboró el siguiente formato;

FORMATO PARA LA RECOPIACIÓN DE INFORMACIÓN DE LOS ADMINISTRADOS DEL PLANEFA 2018	
1. DATOS DEL ADMINISTRADO.	<div style="border: 1px solid black; width: 150px; height: 100px; margin: 0 auto;">FOTOGRAFÍA</div>
Código:.....	
Administrado:.....	
Nombre Comercial:.....	
RUC:.....	
Coordenadas UTM:.....	
Departamento:..... Provincia:..... Distrito:.....	
Tipo de zona:.....	
Nombre de zona:.....	
Referencia:.....	
¿Cuenta con Licencia de Funcionamiento?	
SI <input type="checkbox"/>	
NO <input type="checkbox"/>	
¿Cuenta con Certificado de Defensa Civil?	
SI <input type="checkbox"/>	
NO <input type="checkbox"/>	
¿Cuenta con Certificado de Fumigación?	
SI <input type="checkbox"/>	
NO <input type="checkbox"/>	
2. DE LA INFORMACIÓN PROPORCIONADA POR LA ENTIDAD	
¿Existe alguna denuncia ambiental en contra el administrado?	
SI <input type="checkbox"/>	
NO <input type="checkbox"/>	
¿Se ha realizado supervisión ambiental al administrado?	
SI <input type="checkbox"/>	
NO <input type="checkbox"/>	

Figura 5. Formato para recopilación de datos del PLANEFA

Fuente: Elaboración propia.

La Municipalidad Provincial de Cañete en su calidad de EFA (Entidad de Fiscalización Ambiental) ubicada en el distrito de San Vicente de Cañete. Para la elaboración de su Plan Anual de Evaluación y Fiscalización Ambiental correspondiente al año 2018 considero un total de 101 administrados (Del Formato N° 2 - Universo de Administrados) establecimientos comerciales de los cuales el 42 % corresponde a restaurantes, chifas y pollerías, el 41 % a bodegas, el 8 % a talleres mecánicos.

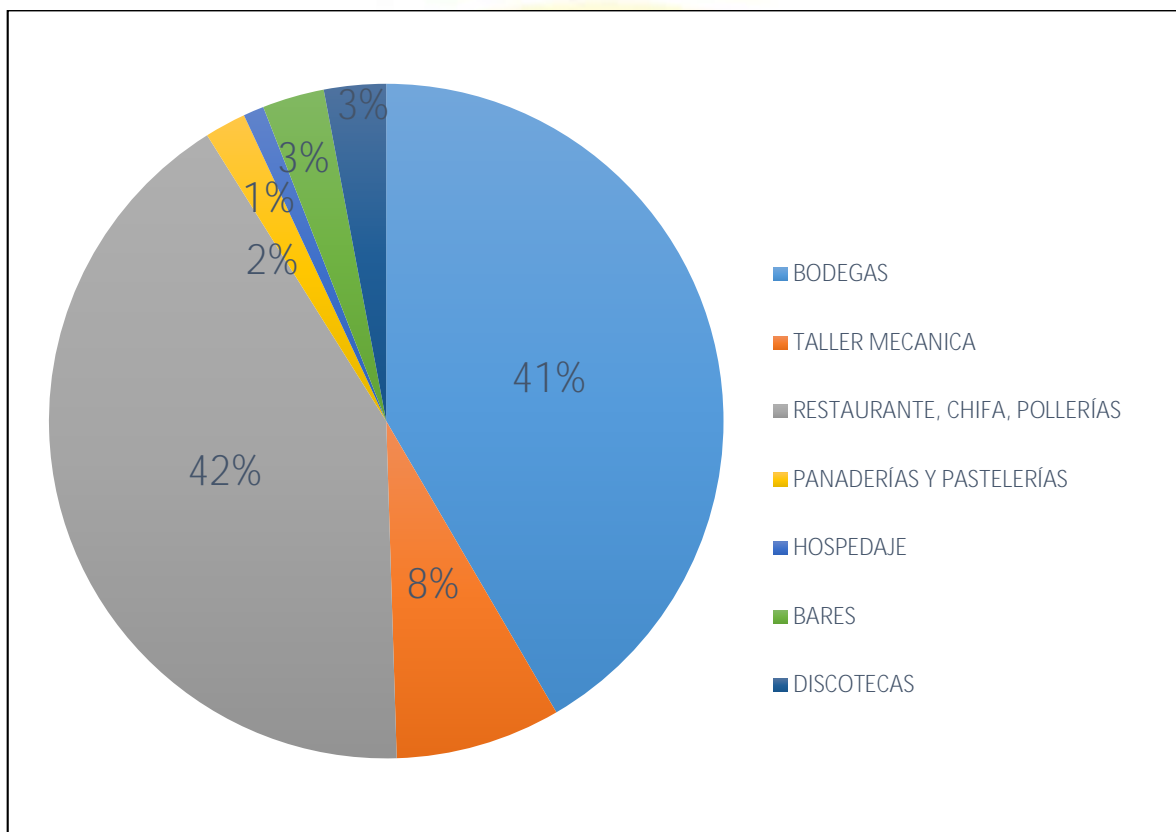


Figura 6. Composición de los administrados del PLANEFA 2018.

Fuente: Elaboración propia.

De los ciento y uno (101) administrados que fueron considerados en el PLANEFA para el año 2018, cuarenta y ocho (48) de ellos no existen o la dirección que figura en el documento no es la del establecimiento comercial, ya que no fueron ubicados en el momento que se realizó la generación de información en campo.

Obteniendo como resultado que el 52 % de los administrados cuentan con dirección para su ubicación y supervisión ambiental correspondiente, sin embargo, el otro 48 % de los administrados no existe o la dirección proporcionada es incorrecta.

Tabla 11

Universo de Administrados del PLANEFA 2018.

N°	Detalle	Administrados	Porcentaje
1	Se ubicó el establecimiento comercial y se procedió con la toma de información necesaria.	53	52,48
2	No existe, o la dirección no coincide con la ubicación del establecimiento comercial.	48	47,52
Total		101	100,00

Fuente: Elaboración propia.

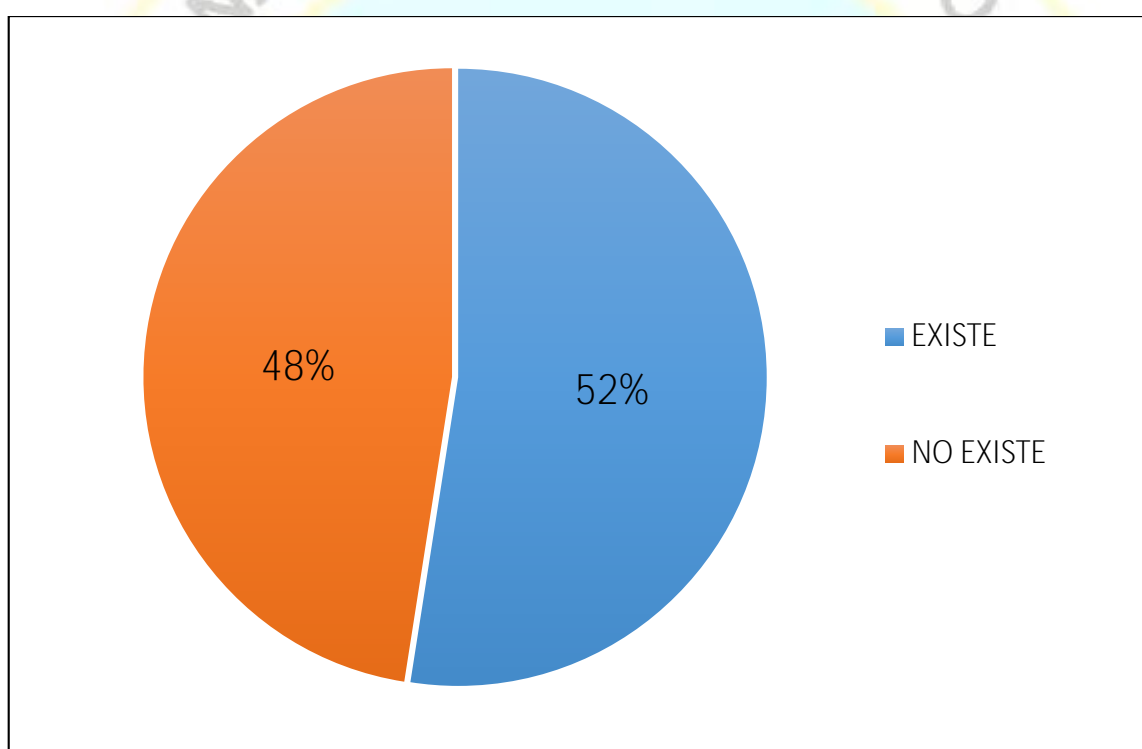


Figura 7. Datos referentes al universo de administrados del PLANEFA 2018.

Fuente: Elaboración propia.

Luego de la obtención de información y georreferenciación de los administrados en campo, se procedió a la creación de base de datos en Excel, para luego ser procesada con el software ArcGIS 10.3, para la obtención del mapeo de los administrados del PLANEFA 2018.

Para el año 2018, se planificó supervisar a veintitrés (23) administrados realizando una supervisión anual, sin embargo, solo diecinueve (19) administrados fueron supervisados y

cuatro (04) no se realizó la supervisión ambiental. Conforme lo establecido en el Formato N° 04 del PLANEFA 2018.

Tabla 12

Datos referentes al Plan Anual de Supervisión Ambiental del PLANEFA 2018.

N°	Detalle	Administrados	Porcentaje
1	Se cumplió con la supervisión ambiental al administrado según la programación del Formato N° 04 – Plan Anual de Supervisión Ambiental.	19	82,61
2	No se cumplió con la supervisión ambiental al administrado según la programación del Formato N° 04 – Plan Anual de Supervisión Ambiental.	4	17,39
Total		23	100,00

Fuente: Elaboración propia.

A modo de propuesta se realizó la actualización de la información del universo de administrados del PLANEFA, debido a que cuarenta y ocho (48) de los ciento y uno (101) administrados, no existían o la información registrada es errónea, por tanto se incorporaron ochenta y nueve (89) nuevos administrados identificados en el área de influencia del trabajo de investigación. Generándose un sistema de información con ciento treinta y siete (137) administrados de competencia ambiental para la EFA Tabla 6.

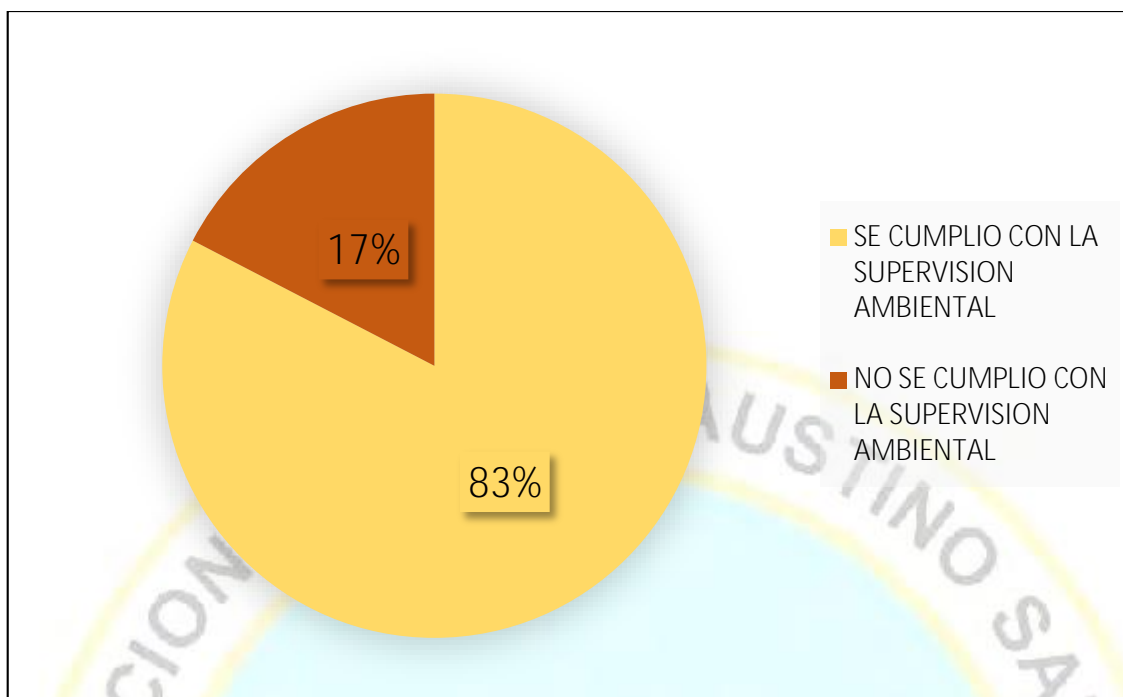


Figura 8. Datos referentes a las acciones de supervisión ambiental del PLANEFA 2018.

Fuente: Elaboración propia.

4.1.2.2 Procesamiento de la información y presentación final (Mapeo de administrados)

Se procedió a generar una Geodatabase en el software ArcGIS 10.3, ver Figura 9 con la información que fue generada y almacenada en Microsoft Excel. La Geodatabase facilita la generación de una visión más completa de la realidad. Para trabajar con los administrados contemplados en el Plan de Supervisión Ambiental del PLANEFA 2018, se generó una Geodatabase en el software ArcGIS 10.3, ver Figura 10. Asimismo para la actualización de los ciento treinta y siete (137) nuevos administrados identificado se generó una Geodatabase en el software ArcGIS 10.3, ver Figura 11.

Para la presentación final del mapeo de los administrados del PLANEFA 2018, se trabajó con el software AcrGIS 10.3.

Se empleó ArcMap para cargar la capa de información geografía facilitada por el área de la Sub Gerencia de Gestión Ambiental, referente a los predios del, y realizando la asignación del sistema de referencia de datos geográficos: WGS 1984 UTM Zona 18 S, se crea una nueva capa con la información que se generó empleando el programa estadístico Microsoft

Excel, que contiene la ubicación georreferenciada de cada administrado, añadiendo también la fotografía del administrado para la visualización del mapa temático referente a los administrados de competencia ambiental del PLANEFA de la jurisdicción del distrito.

4.1.2.3 Mapeo de los administrados del PLANEFA

De la actualización de información en la base de datos, se procedió a la elaboración del mapeo de los ciento y uno (101) administrados que corresponden al universo de administrados del PLANEFA 2018 del distrito de San Vicente de Cañete, como se puede visualizar en la Figura 12 y en la Figura 13, que incluye la incorporación de fotografías de algunos de estos administrados.

Se elaboró el mapeo de los veintitrés (23) administrados que se encuentran contemplados en el Plan de Supervisión Ambiental, ver Figura 14 y 15.

De los veintitrés (23) administrados del Plan de Supervisión Ambiental se elaboró el mapeo de aquellos administrados que cuentan con denuncia ambiental, ver Figura 16.

Finalmente se elaboró el mapeo de la actualización del nuevo universo de administrados, en los que se consideró ciento treinta y siete (137) administrados de competencia ambiental por la Entidad de Fiscalización Ambiental (EFA), como se puede observar en la Figura 17 y en la Figura 18, donde se agregaron unas fotografías de algunos de estos administrados a modo de referencia, empleando para la elaboración de los siete (07) mapas temáticos el Software ArcGIS 10.3.

UNIV. ADMINISTRADOS PLANEFA 2018									
Código	Administrado	Nombre Comercial	RUC	Coordenadas UTM	Departamento	Provincia	Distrito	Tipo de zo	
SV-PLA01	HUAMAN CAMPUSANO MARIA LIDIA (bodega)	Bodega "PEPITO"	-	-	LIMA	CAÑETE	SAN VICENTE	RURAL	
SV-PLA02	NAPAN CASTRO ROCIO DEL PILAR (bodega)	Bodega "KEMI"	-	-	LIMA	CAÑETE	SAN VICENTE	URBANO	
SV-PLA03	LUYO CANDELA LUISA (bodega)	Bodega "LUISA"	10153497635	18L 8547469 - 354052	LIMA	CAÑETE	SAN VICENTE	RURAL	
SV-PLA04	SERRANO JACOBE CELIA (bodega)	Bodega "GERSONI"	-	-	LIMA	CAÑETE	SAN VICENTE	URBANO	
SV-PLA05	CASTILLA BUSTAMANTE CARMEN CECILIA (bodega)	Bodega "CARMEN"	10154289769	18L 8554176 - 393181	LIMA	CAÑETE	SAN VICENTE	URBANO	
SV-PLA06	FELIX NOLAZCO JANET DEL PILAR (bodega)	Bodega "LUJAN"	-	-	LIMA	CAÑETE	SAN VICENTE	URBANO	
SV-PLA07	SANCHEZ DE LA CRUZ SONIA (bodega)	Bodega "RAFFITO"	10153587910	18L 8554284 - 350065	LIMA	CAÑETE	SAN VICENTE	URBANO	
SV-PLA08	SANCHEZ CARBAJAL LUISA ELIZABETH (bodega)	Bodega "PETER"	10153559576	18L 8553955 - 350175	LIMA	CAÑETE	SAN VICENTE	URBANO	
SV-PLA09	CUEVAS HUARI OLGA ESPERANZA (bodega)	Bodega "JOSE"	10153484169	18L 8554046 - 350833	LIMA	CAÑETE	SAN VICENTE	URBANO	
SV-PLA10	MIRANDA SANTOS ROXANA LIGIA ELENA (bodega)	Bodega "LIGIA"	10421405757	18L 8554176 - 350343	LIMA	CAÑETE	SAN VICENTE	URBANO	
SV-PLA11	GARCIA TAQUIRE ZENaida (bodega)	Bodega "FABIAN"	-	-	LIMA	CAÑETE	SAN VICENTE	URBANO	
SV-PLA12	CRISOSTOMO DE PALOMINO JESUSA (bodega)	Bodega "FAJARDINA"	-	-	LIMA	CAÑETE	SAN VICENTE	URBANO	
SV-PLA13	PORTUGUEZ DE CASTILLO FELICITA (bodega)	Bodega "PORTUGUEZ"	-	-	LIMA	CAÑETE	SAN VICENTE	URBANO	
SV-PLA14	ALVITES MOORE MERCEDES (bodega)	Bodega "ESTEFANNY"	20600052331	18L 8555148 - 352942	LIMA	CAÑETE	SAN VICENTE	URBANO	
SV-PLA15	CASTRO MORENO ALMEYDA (bodega)	Bodega "ALE"	-	-	LIMA	CAÑETE	SAN VICENTE	RURAL	
SV-PLA16	LUCANA REYES DENNISE JULIA (bodega)	Bodega "BRENDA"	-	-	LIMA	CAÑETE	SAN VICENTE	URBANO	
SV-PLA17	SARAVIA BALVIN MARIA GUADALUPE (bodega)	Bodega "GUADALUPE"	-	-	LIMA	CAÑETE	SAN VICENTE	RURAL	
SV-PLA18	CESAR SERVA ELIAS (Bodega)	Bodega "JEREMY"	10425036208	18L 8553341 - 349680	LIMA	CAÑETE	SAN VICENTE	URBANO	
SV-PLA19	BENAVENTE DE LA CRUZ LORENA DAJADA (bodega)	Bodega "TU TIENDA"	-	-	LIMA	CAÑETE	SAN VICENTE	URBANO	
SV-PLA20	RAYMONDI URIBE FERNANDO (bodega)	Bodega "SAN FERNANDO"	-	-	LIMA	CAÑETE	SAN VICENTE	URBANO	
SV-PLA21	MALLQUI PAIMA MADELEY (bodega)	Bodega "MAYRA Y KERMAN"	-	-	LIMA	CAÑETE	SAN VICENTE	URBANO	
SV-PLA22	SANTOME VERA LUIS ABELARDO (bodega)	Bodega "SANTOME"	-	-	LIMA	CAÑETE	SAN VICENTE	URBANO	
SV-PLA23	ASTRORAYME CANALES LINA MAGALI (bodega)	Bodega "LUCERITO"	20600664981	18L 8554523 - 349912	LIMA	CAÑETE	SAN VICENTE	URBANO	
SV-PLA24	SANCHEZ CAÑARI JULIA ELENA (bodega)	Bodega "XIMENA"	-	-	LIMA	CAÑETE	SAN VICENTE	URBANO	
SV-PLA25	CARDENAS DAVILA CELINA (Bodega)	Bodega "SEÑOR DE LUREN"	10153451686	18L 8554298 - 349927	LIMA	CAÑETE	SAN VICENTE	URBANO	
SV-PLA26	COAQUIRA YAPO HERMELINDA (bodega)	Bodega "CINDY"	-	-	LIMA	CAÑETE	SAN VICENTE	URBANO	
SV-PLA27	AUDANTE SANCHEZ GAVINA (bodega)	Bodega "MARIA"	-	-	LIMA	CAÑETE	SAN VICENTE	URBANO	
SV-PLA28	ORE CARRILLO JULIA MARGARITA (bodega)	Minibodega "CARMENCITA"	10153494170	18L 8554298 - 349927	LIMA	CAÑETE	SAN VICENTE	URBANO	
SV-PLA29	QUISPE HIPOLITO YANINA IMELDA (bodega)	Bodega "FREDDY"	10415353885	18L 8555113 - 352962	LIMA	CAÑETE	SAN VICENTE	URBANO	
SV-PLA30	HUAMANI ROJAS VALERIA LEUCADIA (bodega)	Bodega "MAIRA"	10153504852	18L 8554196 - 349811	LIMA	CAÑETE	SAN VICENTE	URBANO	
SV-PLA31	CASAS FLORES JANET (bodega)	Bodega "GONZALITO"	-	-	LIMA	CAÑETE	SAN VICENTE	URBANO	
SV-PLA32	BAHAMONDE CARDENAS MILAGROS ELENA (bodega)	Bodega "MILAGROS"	10153511123	18L 8553153 - 349647	LIMA	CAÑETE	SAN VICENTE	URBANO	
SV-PLA33	LUCANA LINARES LILIANA YULIZA (bodega)	Bodega "CAMILA"	-	-	LIMA	CAÑETE	SAN VICENTE	URBANO	
SV-PLA34	FLORES LUYO AUGUSTO (bodega)	Bodega "LOS REYES"	-	-	LIMA	CAÑETE	SAN VICENTE	URBANO	
SV-PLA35	MARCELO LANDACAY ELIZABETH (bodega)	Bodega "ELIZABETH"	10412265055	18L 8553957 - 349231	LIMA	CAÑETE	SAN VICENTE	URBANO	
SV-PLA36	NAVARRO SARAVIA PALOMA CELESTE (bodega)	Bodega "J-20"	-	-	LIMA	CAÑETE	SAN VICENTE	URBANO	
SV-PLA37	SOTIL VALLES ROXANA DESSIDER (bodega)	Bodega "GRISEL"	-	-	LIMA	CAÑETE	SAN VICENTE	URBANO	
SV-PLA38	CONDOR PARRA ANA ELENA (bodega)	Bodega "BAZAR C"	-	-	LIMA	CAÑETE	SAN VICENTE	URBANO	
SV-PLA39	QUISPE CARRIÓN NIÑO WILFREDO (bodega)	Bodega "NINO"	-	-	LIMA	CAÑETE	SAN VICENTE	URBANO	
SV-PLA40	RAMOS ROJAS NARCISA GABRIELA (bodega)	Bodega "LINDA ROSA"	-	-	LIMA	CAÑETE	SAN VICENTE	URBANO	
SV-PLA41	VENTURO DE SANCHEZ ELSA (bodega)	Bodega "ELSA"	-	-	LIMA	CAÑETE	SAN VICENTE	URBANO	
SV-PLA42	HUERTAS CAMACHO SANTOS LUIS (taller mecanica)	Taller Mecanica	-	-	LIMA	CAÑETE	SAN VICENTE	RURAL	
SV-PLA43	DE LA CRUZ ALCALA HERBERT ANTONIO (taller mecanica)	Mecanica-Taller "HERBERT ANTONIO"	10153854888	18L 8549460 - 353430	LIMA	CAÑETE	SAN VICENTE	URBANO	
SV-PLA44	CUADROS GALLARDO ELOY LEON (taller mecanica)	Taller Mecanica "FASHIÓN MOTORS"	-	-	LIMA	CAÑETE	SAN VICENTE	URBANO	

Figura 9. Geodatabase en ArcGIS 10.3 de una parte de los administrados del PLANEFA 2018

Fuente: Elaboración propia.

ADMINISTRADOS SUPERVISADOS PLANEFA 2018				
FORMATO N°04 PLAN DE SUPERVISIÓN AMBIENTAL - PLANEFA 2018	field	field 1	field 1 2	field 1 3
▶ Código	Administrado	Nombre Comercial	RUC	Coordenadas UTM
01	LOURDES INES MORALES ESTERRIPA (restaurante)	Restaurante "EL NANO"	-	-
02	ROSALINDA YESSENIA MALDONADO SANTOS (restaurante)	Restaurant "TAMBO CAÑETANO"	10400612639	18L 8553887 - 349624
03	XIE WAN XIANG (chifa)	Restaurant Chifa "Hermanos"	10154913191	18L 8553841 - 349718
04	EDER SAMAN BENDEZU (pollería)	Restaurant Polleria "D'Muralla"	10461394171	18L 8553880 - 349708
05	NICANOR ELIAS VARGAS VICENTE (restaurante)	Polleria Cevicheria Restaurant "El Mordisco"	10154321476	18L 8553926 - 349718
06	PANIFICADORA Y DISTRIBUIDORA VALENTINO EIRL (panadería)	-	-	-
07	LI WEI JEAN (restaurante-pollería)	-	-	-
08	SOFIA LAURA QUISPE (restaurante)	Restaurant Coctelería "Bambu"	10443189489	18L 8553939 - 349649
09	LAU CHUI HECTOR (restaurante-pollería)	Chifa Polleria "Tia Anita"	10223035766	18L 8553923 - 349649
10	INDUSTRIAS PANIFICADORA DEL SUR SAC (panadería-pastelería)	Industria Panificadora del Sur SAC	20600543459	18L 8553912 - 349639
11	MONICA CATALINA PERÉZ ESCATE (restaurante)	Restaurant-Chicharronería "Sabor Cañetano"	10154237351	18L 8553926 - 349658
12	JAUQUELINE DEL CARMEN PEÑA (bar)	Restobar "D'Cajon"	1040268046	18L 8553863 - 349490
13	MAICK ANTHONY MUCHA CONDORI (bar)	Restaurant-Bar "Antojitos III"	10417797225	18L 8553863 - 349456
14	ANDREA AVELINA PALACIOS RAMOS (restaurante-pollería)	Restaurant Polleria "Rodrigo's Chicken"	10214863401	18L 8553883 - 349423
15	ROLANDO TEODORO NAVARRO ALFARO (restaurante)	Restaurant Chicharronería y Juguería "Jhony"	10215120258	18L 8553849 - 349364
16	MARIBEL NANCY RAMOS CANALES (restaurante-pollería)	Restaurant "Brisa"	10153558011	18L 8554298 - 350079
17	JUAN BLAS ANDÍA (restaurante)	Restaurant "Las águilas"	10154104734	18L 8554278 - 350093
18	VIDAL LAPA BORDA (restaurante)	Restaurante "Rinconcito sabroso"	10402504051	18L 8554311 - 350102
19	BERNADINO MEZA YALLICO (restaurante-cevichería)	Restaurant "Warique"	10153986474	18L 8554198 - 350224
20	AURORA DEL TRIUNFO SAC (pollería)	Parrilla Polleria Restaurant "Good Chikent"	20563334445	18L 8553160 - 349637
21	REMIGIO NEMECIO SALDAÑA (bar)	Bar "Hollywood"	10154494249	18L 8554219 - 349460
22	CARNICA RIMACHE CELSO LUIS (discoteca)	Discoteca Eros	10154239991	18L 8554130 - 350910
23	PROMOTORA DE ESPECTACULOS JOCKEER EIRL (discoteca)	Discoteca Anubis	20492535592	18L 8554092 - 350928

Figura 10. Geodatabase en ArcGIS 10.3 del Plan de Supervisión Ambiental del PLANEFA 2018

Fuente: Elaboración propia.

field	field 1	field 1 2	field 1 3	field 1 4	field 1 5	field 1 6	field 1 7	field 1 8	
Código	Administrado	Nombre Comercial	RUC	Coordenadas UTM	Departamento	Provincia	Distrito	Tipo de zona	Nombre
ADM-01	REMUGZO SANCHEZ ROSA ESTHER	video pub "PK2"	10153467817	18L 8553870 - 349506	LIMA	CAÑETE	SAN VICENTE	URBANO	Jr. Dos .
ADM-02	SANCHEZ MOSCOSO RONE ALEXANDER	video pub "Estacion central"	10427075171	18L 8553909 - 349530	LIMA	CAÑETE	SAN VICENTE	URBANO	Jr. Bolo
ADM-03	QUISPE GUERRA PASCUAL GONZALO	karaoke " milenium"	10437459415	18L 8553848 - 349507	LIMA	CAÑETE	SAN VICENTE	URBANO	Jr. Bolo
ADM-04	PARDO LIZANA JOSE LUIS	Bar -karaoke "Rumbha kavivar"	20491396912	18L 8553842 - 349694	LIMA	CAÑETE	SAN VICENTE	URBANO	Jr. Grau
ADM-05	SITU DENG ZHON HUI	Video -Pub " La voz"	10418241565	18L 8553822 - 349713	LIMA	CAÑETE	SAN VICENTE	URBANO	Jr. San .
ADM-06	ZAPATA CASAS DE FALCONI RAQUEL	Cokteleria "La cabaña de zapata"	10153591232	18L 8553790 - 349627	LIMA	CAÑETE	SAN VICENTE	URBANO	Jr. Sepu
ADM-07	HUAPAYA NAVARRO SILVIA MARIA DEL PILAR	Bar D 'Maced	10434759876	18L 8553802 - 349635	LIMA	CAÑETE	SAN VICENTE	URBANO	Jr. Sepu
ADM-08	SANCHEZ QUISPE KARINA MARIBEL	Restaurant "alta mar"	10413135520	18L 8553981 - 349152	LIMA	CAÑETE	SAN VICENTE	URBANO	AA.HH."
ADM-09	SILVA PICHU MARILYN MARLESSY	Restaurant -Cocteleria "Tekila Vip"	10464703771	18L 8554039 - 349491	LIMA	CAÑETE	SAN VICENTE	URBANO	Av. Libe
ADM-10	FLORES PONCE DE LEÓN JAIME GUIBERTO	Restaurant "El Corde!"	10153459806	18L 8553564 - 349694	LIMA	CAÑETE	SAN VICENTE	URBANO	Av. 28 c
ADM-11	LOPEZ CAMPOS DAIRY TAHIRI	Restaurant " el N "	10465398669	18L 8553463 - 349717	LIMA	CAÑETE	SAN VICENTE	URBANO	Av. 28 c
ADM-12	FIERRO PISCONTI JORGUE RAUL	Restaurant "Al paso"	-	18L 8553428 - 349648	LIMA	CAÑETE	SAN VICENTE	URBANO	Av. 28 c
ADM-13	PISCONTI ESTERRIPA EUSEBIO	Restaurant "Don Tato"	-	18L 8553254 - 349682	LIMA	CAÑETE	SAN VICENTE	URBANO	Av. 28 c
ADM-14	ESPINOZA ESPINOZA EVELYN	Restaurant" Dailyn"	10461180570	18L 8553121 - 349642	LIMA	CAÑETE	SAN VICENTE	URBANO	Av. 28 c
ADM-15	SALAZAR QUISPE MELCHOR LUIS	"Cevicheria Melchor"	10415772030	18L 8554241 - 351248	LIMA	CAÑETE	SAN VICENTE	URBANO	Av. Ben
ADM-16	VILCA YANAPA PAUL ABEL	Restaurant Rustica "La Mamasa"	10766452987	18L 8554240 - 351257	LIMA	CAÑETE	SAN VICENTE	URBANO	Av. Ben
ADM-17	CHAVARRI CAMPOS JHONATAN	Restaurant "A tu gusto"	-	18L 8554104 - 350438	LIMA	CAÑETE	SAN VICENTE	URBANO	Av. Ben
ADM-18	YACTAYO VILLAR YANINA NORMA	Restaurant "D' Cristy"	10085282897	18L 8554118 - 350465	LIMA	CAÑETE	SAN VICENTE	URBANO	Av. Ben
ADM-19	CASTILLA FLORES IVONNE	Fuente de Soda Y comida Rapida "Goggi's café"	10759681164	18L 8554117 - 350464	LIMA	CAÑETE	SAN VICENTE	URBANO	Av. Ben
ADM-20	JULIAN SOTO JOSE ALFREDO	Restaurant "E l Fogon Norteño"	10154498422	18L 8554117 - 350499	LIMA	CAÑETE	SAN VICENTE	URBANO	Av. Ben
ADM-21	VALERIANO SALDAÑA MELISSA	Restaurant "Marce El Buen Paladar"	10472986258	18L 8554123 - 350490	LIMA	CAÑETE	SAN VICENTE	URBANO	Av. Ben
ADM-22	MATUMAY GOMEZ LILIANA	Restaurant "Benavides"	10420212874	18L 8554140 - 350400	LIMA	CAÑETE	SAN VICENTE	URBANO	Av. Ben
ADM-23	CARPIO REZZA CRISTEL	Restaurant "Morelia"	10715214593	18L 8554148 - 350607	LIMA	CAÑETE	SAN VICENTE	URBANO	Av. Ben
ADM-24	RODRIGUEZ CAMA BENITO	Restaurant "Doña Chela"	10153439562	18L 8554150 - 350631	LIMA	CAÑETE	SAN VICENTE	URBANO	Av. Ben
ADM-25	LUYO PINO SAUL DAVID	Restaurante "Gustitos"	10451975213	18L 8554146 - 350819	LIMA	CAÑETE	SAN VICENTE	URBANO	Av. Ben
ADM-26	BARRIOS CHAVEZ CLETO CLEOFE	Restaurant "La Cabañita "	10004512940	18L 8553969 - 349875	LIMA	CAÑETE	SAN VICENTE	URBANO	Av. Ben
ADM-27	ARIZAFI ALIAGA NESTOR NATIVIDAD	Restaurant "sabor y salsa"	10153556941	18L 8554053 - 350093	LIMA	CAÑETE	SAN VICENTE	URBANO	Av. Ben
ADM-28	HUARI HUARI MARIA MAGDALENA	Restaurant "Lima Tambo"	10419238223	18L 8554219 - 349861	LIMA	CAÑETE	SAN VICENTE	URBANO	Av. Libe
ADM-29	LUYO SANCHEZ BRYAN MANUEL	Restaurant "Sabores Peruanos"	10750193381	18L 8554065 - 349460	LIMA	CAÑETE	SAN VICENTE	URBANO	Av. Libe
ADM-30	MIRANDA ARIAS MIRIAM GENOVEVA	Restaurant "sabores de mi tierra"	10414219913	18L 8554073 - 350233	LIMA	CAÑETE	SAN VICENTE	URBANO	Av. Ben
ADM-31	SILVA MALPASO MAGALY	Chifa "Dinastia"	10754573452	18L 8554036 - 349624	LIMA	CAÑETE	SAN VICENTE	URBANO	calle Sa
ADM-32	CEBALLOS PRINCIPE ROSA	Jugueria "Dulcinea"	10154330731	18L 8554021 - 349577	LIMA	CAÑETE	SAN VICENTE	URBANO	Calle Sa
ADM-33	BENAVENTE DE LA CRUZ LORENA	Desayuno y Almuerzo " D'Norita	15601914571	18L 8553998 - 349526	LIMA	CAÑETE	SAN VICENTE	URBANO	Calle Sa
ADM-34	CARAHUATAY SAUCEDO HERNAN	Restaurant " El Sabor del Negro"	10154512905	18L 8554038 - 349458	LIMA	CAÑETE	SAN VICENTE	URBANO	Calle Sa
ADM-35	GUERRA MANRIQUE CLAUDIA ELEONORA	Restaurant "La Cañetana	10439974619	18L 8554065 - 349792	LIMA	CAÑETE	SAN VICENTE	URBANO	Calle Sa
ADM-36	CALVAY FLORES WATSON	Restaurant "Jun Mieia"	10725236285	18L 8554080 - 349730	LIMA	CAÑETE	SAN VICENTE	URBANO	Calle Sa
ADM-37	RONDEROS LEVANO DE AQUINO CARMEN	Jugueria "El Coral"	10153583591	18L 8554074 - 349720	LIMA	CAÑETE	SAN VICENTE	URBANO	Calle Sa
ADM-38	ORMENO DE AQUINO DORA	Restaurant-Cevicheria " El Coral"	10153512651	18L 8554081 - 349719	LIMA	CAÑETE	SAN VICENTE	URBANO	Calle Sa
ADM-39	BELLIDO HUERTAS LUIS	Restaurant -Cevicheria "Manolo"	10153562569	18L 8554082 - 349707	LIMA	CAÑETE	SAN VICENTE	URBANO	Calle Sa
ADM-40	DAVILA DE TORRES KARIANA	Restaurante-Bar "Yotao"	10427220759	18L 8553998 - 349515	LIMA	CAÑETE	SAN VICENTE	URBANO	Calle Sa
ADM-41	GIRON CORTEZ RICHARD WILLIAM	Comida al Paso "La Esquina del Sabor"	10466465742	18L 8554076 - 349800	LIMA	CAÑETE	SAN VICENTE	URBANO	Calle Sa
ADM-42	YACTAYO DE LA CRUZ JIMMY ALEXANDER	Restaurant "La Barca"	10470611575	18L 8553992 - 349668	LIMA	CAÑETE	SAN VICENTE	URBANO	Jr. Dos .
ADM-43	MATEO SILVA XIMENA ESTEFANIA	Café Restaurant "Landó"	10457953262	18L 8553929 - 359659	LIMA	CAÑETE	SAN VICENTE	URBANO	Jr. Dos .

Figura 11. Geodatabase en ArcGIS 10.3 parte de la actualización del universo de administrados del PLANEFA

Fuente: Elaboración propia.

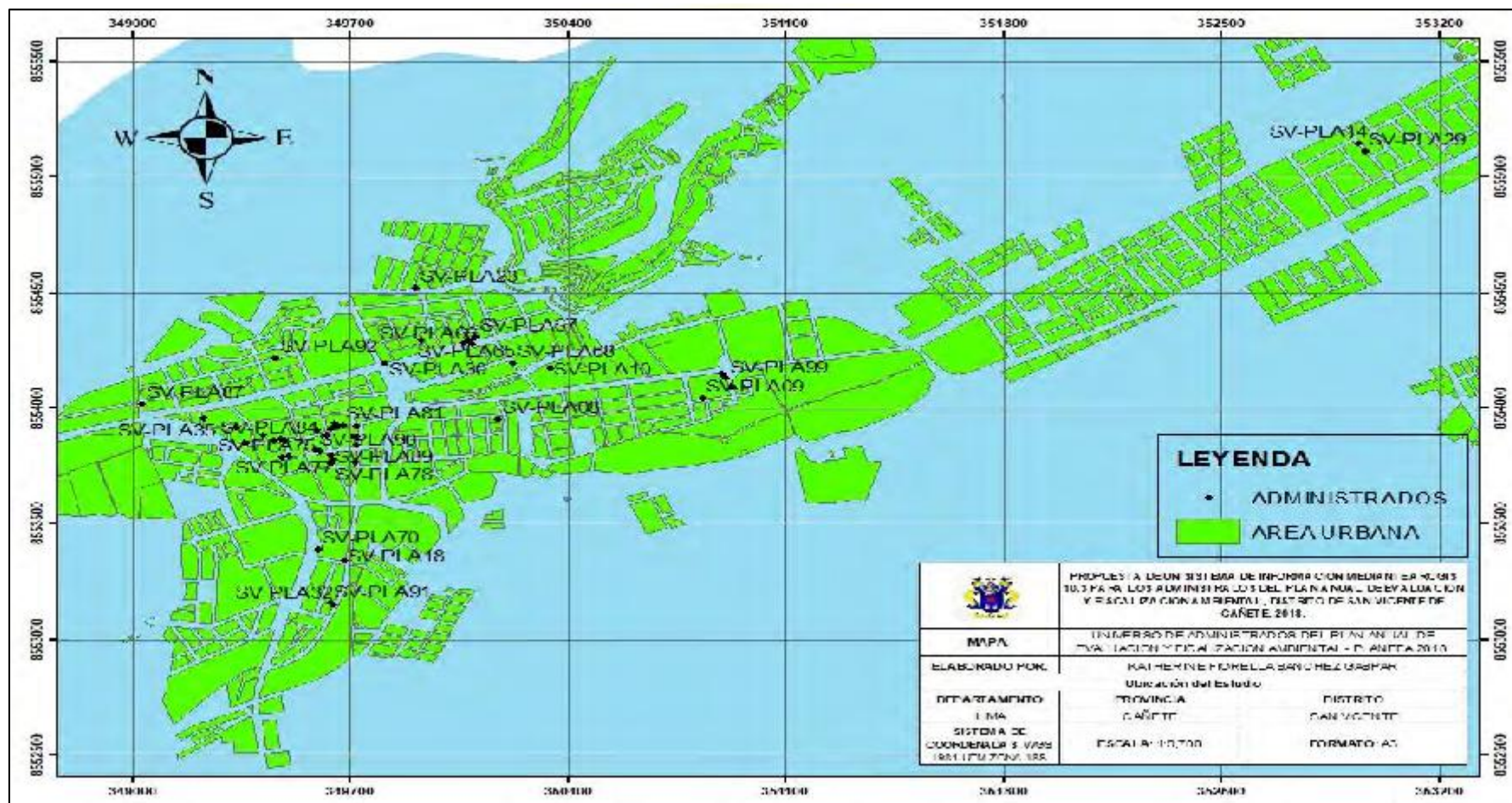


Figura 12. Universo de administrados del PLANEFA 2018.

Fuente: Elaboración propia.

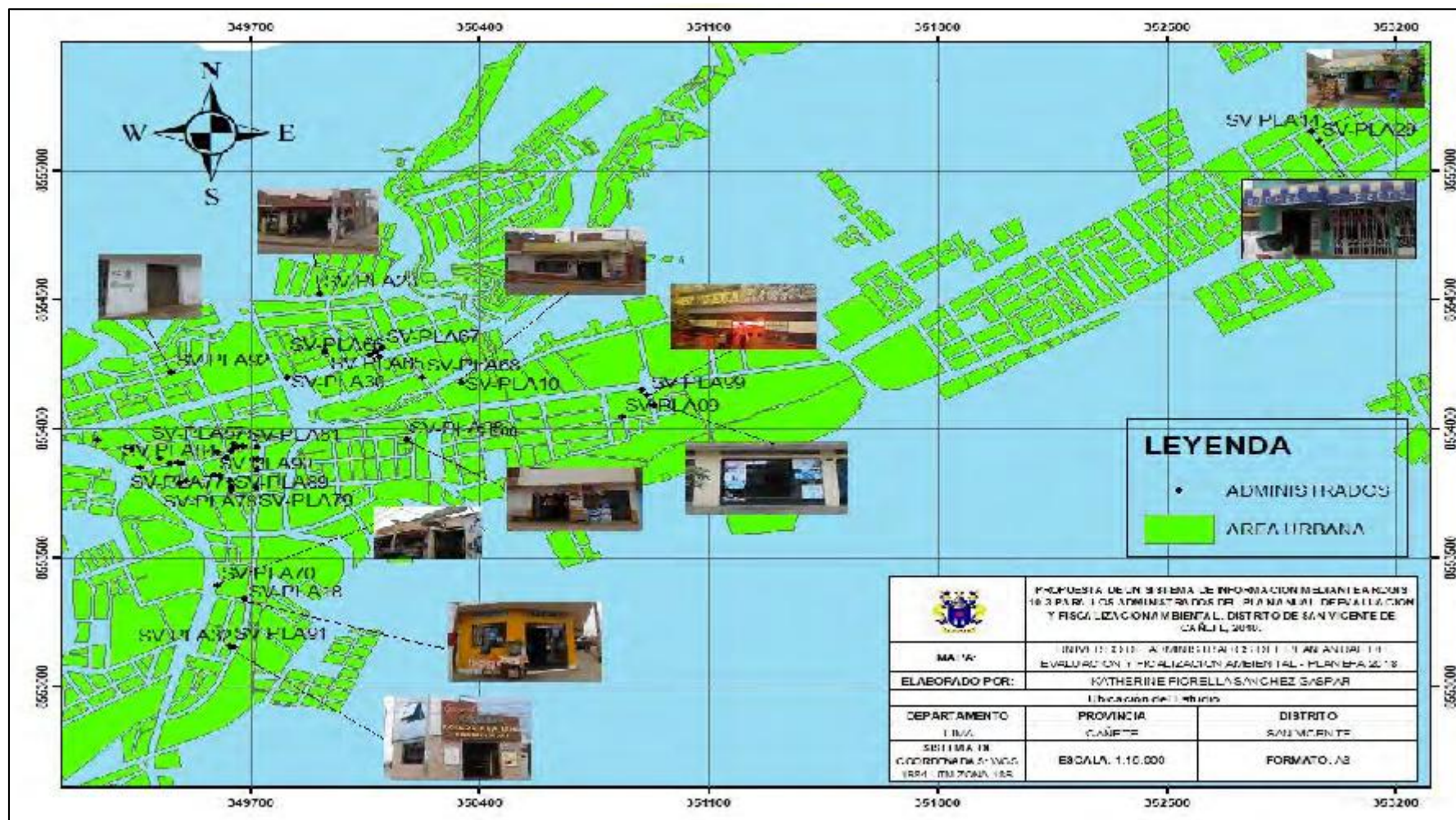


Figura 13. Universo de administrados del PLANEFA 2018. (Fotografías)

Fuente: Elaboración propia.

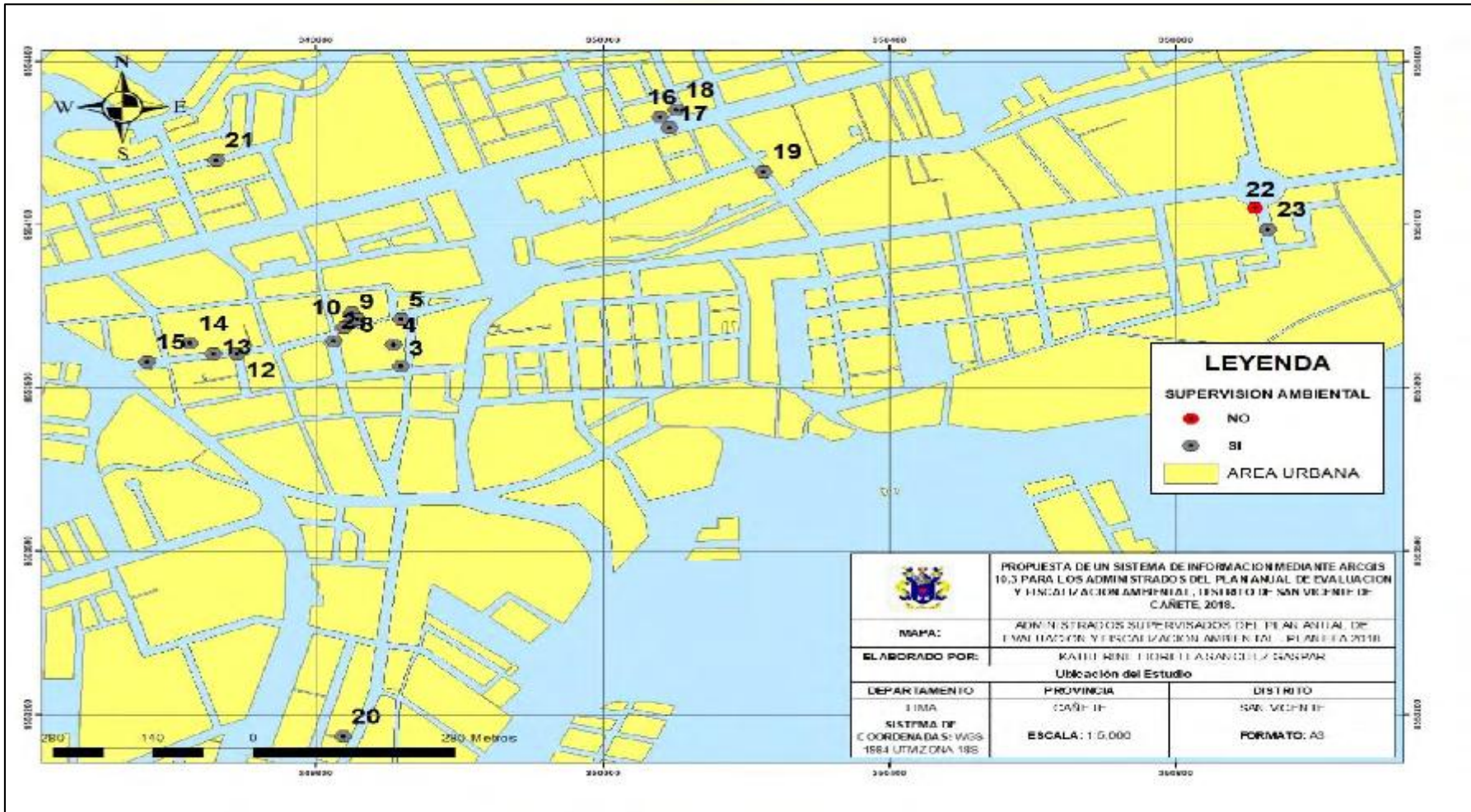


Figura 14. Administrados del Plan de Supervisión Ambiental del PLANEFA 2018

Fuente: Elaboración propia.

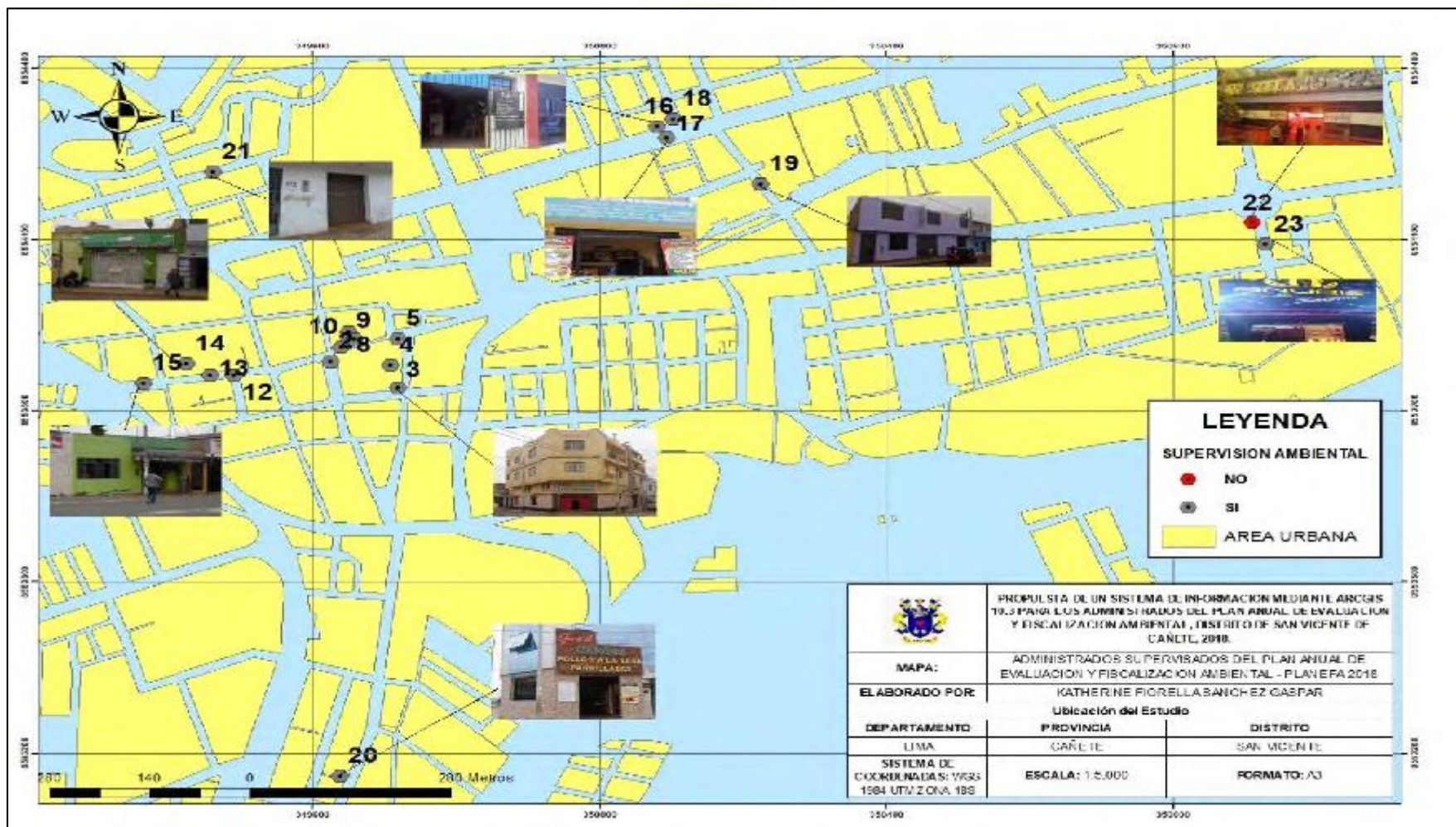


Figura 15. Administrados del Plan de Supervisión Ambiental del PLANEFA 2018. (Fotografías)

Fuente: Elaboración propia.

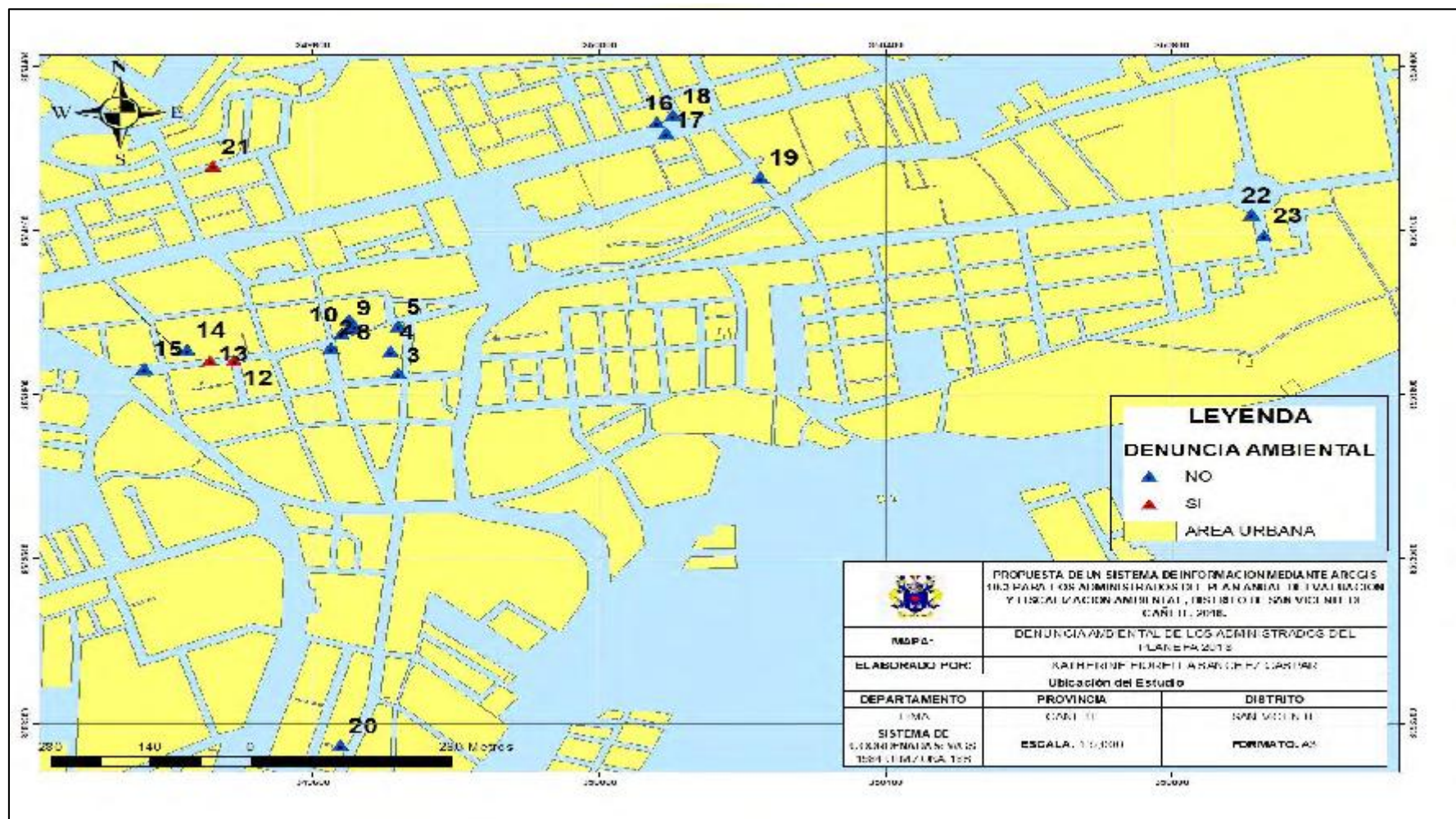


Figura 16. Administrados con denuncia ambiental del PLANEFA 2018.

Fuente: Elaboración propia.



Figura 17. Actualización del universo de administrados del PLANEFA.

Fuente: Elaboración propia.



Figura 18. Actualización del universo de administrados del PLANEFA. (Fotografías)

Fuente: Elaboración propia.

4.2 Contratación de hipótesis

4.2.1 Contraste 1

Redacción de la hipótesis:

H₀: La utilización de ArcGIS 10.3 no es adecuado para gestionar los administrados del PLANEFA del distrito de San Vicente de Cañete.

H₁: La utilización de ArcGIS 10.3 si es adecuado para gestionar los administrados del PLANEFA del distrito de San Vicente de Cañete.

Al procesar lo datos en Excel, se generó una Geodatabase en ArcGIS 10.3, indicado en la Figura 9, Geodatabase en ArcGIS 10.3 de los Administrados del PLANEFA 2018, por lo que podemos afirmar que la utilización de ArcGIS 10.3 es adecuado para gestionar los administrados del PLANEFA del distrito de San Vicente de Cañete.

4.2.2 Contraste 2

Redacción de la hipótesis:

H₀: La utilización del ArcGIS 10.3 no es muy bueno en la presentación del mapeo de los administrados del PLANEFA del distrito de San Vicente de Cañete.

H₁: La utilización del ArcGIS 10.3 es muy bueno en la presentación del mapeo de los administrados del PLANEFA del distrito de San Vicente de Cañete.

La Figura 12, muestra la presentación del mapeo del universo de administrados considerados en el PLANEFA 2018 y la Figura 13, muestra la presentación del mapeo de los mismos incluso con fotografías, por lo que podemos afirmar que la utilización del ArcGIS 10.3 es muy bueno en la presentación del mapeo de los administrados del PLANEFA del distrito de San Vicente de Cañete.

4.2.3 Contraste 3

Redacción de la hipótesis:

H₀: La utilización del ArcGIS 10.3 no funciona muy bien para identificar y categorizar a los administrados del PLANEFA del distrito de San Vicente de Cañete.

H₁: La utilización del ArcGIS 10.3 funciona muy bien para identificar y categorizar a los administrados del PLANEFA del distrito de San Vicente de Cañete.

La Figura 14, muestra la categorización de los administrados que cuentan con supervisión ambiental, la Figura 15, muestra la presentación de los mismos incluso con fotografías, la Figura 16, muestra la categorización de los administrados que cuentan con denuncia ambiental y la Figura 17 muestra la identificación del nuevo universo de administrados del PLANEFA, por lo que podemos afirmar que la utilización del ArcGIS 10.3 funciona muy bien para identificar y categorizar a los administrados del PLANEFA del distrito de San Vicente de Cañete.



CAPÍTULO V. DISCUSIONES

5.1 Discusión de resultados

Respecto a Beltrán (2017), según sus resultados para la identificación de zonas de calidad referente a los sistemas de navegación por satélites, se elaboró mapas empleando el software ArcGIS 10.5. En los resultados de la investigación realizada es similar porque se realiza la elaboración del mapeo e identificación de los administrados del PLANEFA del distrito de San Vicente de Cañete, 2018 empleando el software ArcGIS 10.3.

En referencia a Calixto (2017), en sus resultados manifiesta que realizó la identificación de 147 zonas susceptibles a inundación, para su posterior mapeo. Lo cual resulta similar a lo que se obtuvo en la actualización de los 137 administrados los cuales se pueden visualizar en los mapas temáticos elaborados empleando el software ArcGIS 10.3.

Respecto a Castellanos (2017), menciona que para la obtención de la información realizó censos a la población y consultas prediseñadas y logrando como resultado final la generación de un mapa base que permita la identificación de lugares críticos. Similar a ello, se obtuvo la generación de base de información se obtuvo de las visitas realizada en campo a los administrados del PLANEFA, dicha información permitió la elaboración y diseño de los mapas temáticos referente al universo de administrados, administrados con denuncia ambiental y administrados supervisados por la Entidad de Fiscalización Ambiental (EFA).

En referencia a Borrero y Mendoza (2017), en sus resultados realiza el diagnóstico geográfico de una microcuenca y con ello diseñó mapas temáticos empleando el software ArcGIS para la elaboración de una Guía sostenible ambientalmente ambiental. Por lo que podemos concluir que los sistemas de información geográfica son empleados en diversos escenarios para estudios e investigaciones realizados al ámbito de sostenibilidad y manejo ambiental.

Respecto a Palacio (2017), menciona en una de sus conclusiones indicando que no es numerosa el uso de la información geográfica participativa. En nuestro caso, se evidencia que la aplicación del SIG a las actividades de supervisión y fiscalización ambiental también es escasa o no existen estudios similares.

En referencia a Aguirre (2016), según sus resultados georreferenció las empresas pesqueras formales e informales identificados en la Bahía de Ferrol, Chimbote. Es muy similar a la georreferenciación actualizada de nuestros administrados mediante ArcGIS, plasmando su ubicación para el PLANEFA del distrito de San Vicente de Cañete.

Respecto a Hernández-Vásquez et al. (2016), utilizó una exploración geoespacial para identificar las zonas de densidad alta e intermedias de atropellos, lo que evidencian la fortaleza del sistema de información geográfica como es nuestro caso, con la utilización del software ArcGIS para el control de los administrados del PLANEFA del distrito de San Vicente de Cañete.

Referente a Avellaneda (2014), el desarrollo de un sistema para la visualización y consultas para georeferenciar y estandarizar la información de dirección y ubigeo de sus clientes. Se puede evidenciar con nuestros resultados la coincidencia que con el uso del SIG usando el software ArcGIS permite el registro y visualización de manera eficiente, reduciendo el tiempo de formulación y mejoras en el control y ubigeo de los administrados del PLANEFA del distrito de San Vicente de Cañete.

Respecto a Mamani (2014), quien utilizó los sistemas de información para categorizar zonas potenciales y limitaciones para cada cultivo del área de influencia de sus estudio. En nuestro caso, se evidencia la aplicabilidad de herramientas informáticas para el ingreso, almacenamiento y procesamiento de datos, lo que nos permitió categorizar a los administrados del PLANEFA del distrito de San Vicente de Cañete, para un análisis y propuestas de mejoras en su control.

En referencia a Moran y Malma (2013), quien desarrolló un SIG con el diseño e implementación de la interfaz, lo que le permitió personalizar sus mapas para el desarrollo de consultas. Sus resultados y conclusiones son similares a los reportados en nuestra

investigación, que permitirá realizar actividades y servicios de mejora y optimización del trabajo en la municipalidad.




CAPÍTULO VI. CONCLUSIONES Y RECOMENDACIONES

6.1 Conclusiones

- La información obtenida son confiables, estos datos fueron proporcionados por los dueños y/o encargados de los establecimientos comerciales y verificados en documentos como licencia de funcionamiento y otros facilitados por la municipalidad.
- Para la identificación y categorización de los administrados en la actualización del sistema de información se priorizó aquellos administrados que presenten afectación al ambiente, la salud y vida en el distrito, de acuerdo al EFA.
- La propuesta de un Sistema de Información mediante ArcGIS 10.3, permite mejorar la fiscalización ambiental, ya que representa una forma versátil, ordenada y efectiva para el control de los administrados del PLANEFA del distrito de San Vicente de Cañete.
- La georreferenciación de los administrados con competencia en materia ambiental se realizó con el uso de un GPS en el distrito de San Vicente de Cañete, el cual constituye la base de datos para el respectivo análisis y procesamiento en el software ArcGIS. La base de datos obtenida debe estar estandarizado en el sistema de coordenadas UTM datum WGS 84 usada en la actualidad a nivel mundial.

6.2 Recomendaciones

- Toda información que se encuentre desactualizada o aquella que se ingrese a la base de datos, respecto a los administrados, usando herramientas del ArcGIS debe ser permanentemente actualizada para una eficiente gestión en la supervisión y fiscalización ambiental por parte de la EFA de la Municipalidad Provincial de Cañete.
- Se sugiere que el área encargada de manejar el sistema de información de los administrados del PLANEFA, en la jurisdicción del distrito de San Vicente de Cañete, deberá contar el software original ArcGIS 10.3, y equipo de cómputo con buena capacidad de memoria y procesamiento GPS.



REFERENCIAS BIBLIOGRÁFICAS

- Aguirre, M. Á. (2016). *Sistema de Información Geográfica en la ejecución de las supervisiones ambientales del subsector pesquería en la bahía de Ferrol – Chimbote* (Tesis de pregrado). Recuperado de <http://repositorio.unfv.edu.pe/handle/UNFV/1458>
- Avellaneda, M. (2014). *Sistema de gestión de Información Geográfica Gerencial (Webmapping)* (Tesis de pregrado). Recuperado de <https://repositorioacademico.upc.edu.pe/bitstream/handle/10757/336649/original1.pdf?sequence=1&isAllowed=y>
- Beltrán, A. F. (2017). *Propuesta metodológica para el mejoramiento de datos con Sistemas Navegación por Satélite (GNSS); aplicando Sistemas de Información Geográfica (SIG). Caso estudio departamento de Caldas* (Tesis de pregrado). Recuperado de https://ciaf.igac.gov.co/sites/ciaf.igac.gov.co/files/files_ciaf/Beltran-Zamudio-Andr%C3%A9s-Felipe.pdf
- Bioestadístico (18 de agosto 2020). *El cuadro de operacionalización de variables* [video]. Recuperado de <https://www.youtube.com/watch?v=xYeHNTLYebY>
- Borrero, C. J., y Mendoza, A. I. (2017). *Zonificación para captación de CO₂ en bosques mediante uso de S.I.G. como aporte para la sostenibilidad ambiental de la microcuenca Cañas* (Tesis de pregrado). Recuperado de <http://repositorio.espam.edu.ec/bitstream/42000/591/1/TMA114.pdf>
- Calixto, L. L. (2017). *Determinación de zonas susceptibles de inundación mediante el uso de herramientas SIG en el área de influencia del río Cravo Sur, ubicado en el municipio de Yopal, departamento de Casanare* (Tesis de pregrado). Recuperado de https://ciaf.igac.gov.co/sites/ciaf.igac.gov.co/files/files_ciaf/Calixto-Ram%C3%B3n-Liliana-Lisbeth.pdf

- Carrasco, S. (2017). *Metodología de la Investigación Científica: pautas metodológicas para diseñar y elaborar el proyecto de investigación*. Lima, Perú: San Marcos E.I.R.L.
- Castellanos, I. F. (2017). *Análisis de saneamiento básico en el casco urbano del municipio de Santa Bárbara de Iscuandé – Nariño mediante la herramienta Web Appbuilder for ArcGIS* (Tesis de pregrado). Recuperado de https://ciaf.igac.gov.co/sites/ciaf.igac.gov.co/files/files_ciaf/Castellanos-Fagua-Iv%C3%A1n-Felipe.pdf
- Confederación de Empresarios de Andalucía. (2010). *Sistema de información geográfica, tipos y aplicaciones empresariales*. Recuperado de <http://sig.cea.es/SIG>.
- Duany, A. (2010). *Sistema de información*. Recuperado de <https://www.econlink.com.ar/sistemas-informacion/definicion>
- Esri. (s.f). *El sistema ArcGIS*. Recuperado de <http://resources.arcgis.com/es/help/getting-started/articles/026n00000013000000.htm>
- Google Earth. (2019). *Mapa del distrito de San Vicente de Cañete*. Recuperado de https://earth.google.com/web/@-13.19140878,-76.08633607,1341.44459066a,188417.28985883d,35y,-0h,0t,0r?utm_source=earth7&utm_campaign=vine&hl=es-419
- Hernández-Vásquez, A., Azañedo, D., Bendezú-Quispe, G., Pacheco-Mendoza, J., y Chaparro, R. M. (2016). Sistemas de información geográfica: aplicación práctica para el estudio de atropellos en el Cercado de Lima, Perú. *Revista Peruana de Medicina Experimental y Salud Pública*, 33(4), 725-731. Recuperado de <https://doi.org/10.17843/rpmesp.2016.334.2558>
- Instituto Nacional de Estadística y Geografía. (2014). *Sistema de Información geográfica*. Recuperado de <https://www.inegi.org.mx/inegi/spc/doc/internet/sistemainformaciongeografica.pdf>
- Mamani, H. P. (2014). *Sistema de Información Geográfico para la gestión de la zonificación agroecológica de la región de Tacna en la Web* (Tesis de pregrado). Recuperado de <http://repositorio.unjbg.edu.pe/handle/UNJBG/2976>
- Ministerio del Ambiente (2013). *Resolución Ministerial N° 247-2013 MINAM que aprueba el Régimen Común de Fiscalización Ambiental*. Lima, Perú,: Ministerio del Ambiente.

- Ministerio del Ambiente. (2016). *Guía del sistema Nacional de Gestión Ambiental* (1ª ed.). Lima, Perú: Tarea Asociación Gráfica Educativa. Recuperado de <http://sinia.minam.gob.pe/download/file/fid/60038>
- Moran, M., y Malma, J. D. (2013). *Sistema de Información Geográfica con interfaz Web de la ciudad de Puno* (Tesis de pregrado). Recuperado de http://repositorio.unap.edu.pe/bitstream/handle/UNAP/2374/Moran_Espinoza_Milagros_%20Malma_Monta%c3%bl0_Jesus_Daniel.pdf?sequence=1&isAllowed=y
- Municipalidad Provincial de Cañete. (2018). Plan Anual de Evaluación y Fiscalización Ambiental - PLANEFA 2018. Cañete.
- Naciones Unidas Perú. (2020). *Objetivo de desarrollo sostenible 6 Agua limpia y saneamiento*. Recuperado de <https://peru.un.org/sdgs/6>
- Organismo de Evaluación y Fiscalización Ambiental. (2014). *Fiscalización ambiental en aguas residuales*. (1ª ed.). Lima, Perú. Recuperado de https://www.oefa.gob.pe/?wpfb_dl=7827
- Organismo de Evaluación y fiscalización Ambiental. (2014). *La planificación en la Fiscalización Ambiental*. Recuperado de https://oefa.gob.pe/?wpfb_dl=8105
- Organismo de Evaluación y Fiscalización Ambiental (2016). *Resolución de Consejo Directivo N° 026-2016-OEFA/CD. Modifican Lineamientos para la Formulación, Aprobación y Evaluación del Plan Anual de Evaluación y Fiscalización Ambiental - PLANEFA y su Anexo 1, aprobados por Res. N° 004-2014-OEFA/CD*. Lima, Perú.; Organismo de Evaluación y Fiscalización Ambiental - Ministerio del Ambiente.
- Organismo de Evaluación y Fiscalización Ambiental. (2019). Guía de orientación para el PLANEFA. Recuperado de http://www.oefa.gob.pe/?wpfb_dl=34241
- Organismo de Evaluación y Fiscalización Ambiental (2019). *Resolución de Consejo Directivo N° 004-2019-OEFA/CD que aprueba los “Lineamientos para la formulación, aprobación, seguimiento y evaluación del cumplimiento del Plan Anual de Evaluación y Fiscalización Ambiental - Planefa”*. Lima, Perú.; Organismo de Evaluación y Fiscalización Ambiental - Ministerio del Ambiente.
- Palacios, A. (2017). *Análisis de percepción en la gestión de espacios naturales y el uso de Sistemas de Información Geográfica de participación pública* (Tesis doctoral). Recuperado de

<https://www.tesisenred.net/bitstream/handle/10803/586066/TESI.pdf?sequence=1&isAllowed=y>

Universidad del Cauca. (s.f.). *Conceptos básicos de sistemas de información*. Recuperado de <http://fccea.unicauca.edu.co/old/siconceptosbasicos.htm>

Vallejo, S. (2019). La considerabilidad moral: fundamento ético del reconocimiento de la naturaleza como sujeto de derecho. *Letras Verdes. Revista Latinoamericana de Estudios Socioambientales*, (26), 11-34. Recuperado de <https://revistas.flacsoandes.edu.ec/letrasverdes/issue/download/179/215>





ANEXOS

Anexo 2. Constancia de haber realizado investigación y recopilación de información para el desarrollo del Plan de Tesis y Tesis



MUNICIPALIDAD PROVINCIAL DE CAÑETE
SUB GERENCIA DE GESTIÓN AMBIENTAL



CONSTANCIA

El que suscribe, el Señor **CARRASCO PORRAS LEONCIO BRANDON**, Sub Gerente de Gestión Ambiental de la Municipalidad Provincial de Cañete, con D.N.I N° 71013429, quien;

HACE CONSTAR:

Que la Srta. **KATHERINE FIORELLA SANCHEZ GASPAR**, identificada con D.N.I N° 72490144, ha realizado investigación y recopilación de información respecto a los administrados del Plan Anual de Evaluación y Fiscalización Ambiental – PLANEFA 2018 de la Municipalidad Provincial de Cañete, para el desarrollo de su Proyecto de Tesis y Tesis Titulado “Propuesta de un sistema de información mediante ArcGIS 10.3 para los administrados del Plan Anual de Evaluación y Fiscalización Ambiental del Distrito de San Vicente de Cañete, 2018”.

Se expide la presente constancia, a solicitud del interesado, para los fines que estime conveniente.

San Vicente de Cañete, 03 de Diciembre del 2018.

MUNICIPALIDAD PROVINCIAL DE CAÑETE
SUB GERENCIA DE GESTIÓN AMBIENTAL

Sr. Leoncio Brandon Carrasco Porras
D.N.I. N° 71013429

Anexo 3. Documento que aprueba el PLANEFA 2018 de la Municipalidad Provincial de Cañete.



MUNICIPALIDAD PROVINCIAL DE CAÑETE
Av. Bolognesi N° 250 - Teléfono: 381-2387
San Vicente - Cañete
Pag. Web: www.municipalidadcañete.gob.pe

RESOLUCIÓN DE ALCALDÍA
N° 284 -2017- MPC

Cañete, 27 de diciembre de 2017

EL ALCALDE DE LA MUNICIPALIDAD PROVINCIAL DE CAÑETE

VISTO: El Informe N°949-2017-SGGA-MPC de fecha 07 de diciembre de 2017, presentado por la Gerencia de Servicios a la Ciudad y Gestión Ambiental, sobre proyecto del Plan Anual de Evaluación y Fiscalización Ambiental - PLANEFA 2018 del distrito de San Vicente de Cañete;

CONSIDERANDO:

Que, conforme a lo prescrito en el Artículo 194° de la Constitución Política del Estado, modificada mediante Leyes de Reforma Constitucional N° 27630, N° 28607 y N° 30305, en concordancia con el Artículo II y IV del Título Preliminar de la Ley N° 27972 - Ley Orgánica de Municipalidades: "Los gobiernos locales gozan de autonomía política, económica y administrativa en los asuntos de su competencia";

Que, el artículo 80° de la Ley N° 27972 - Ley Orgánica de Municipalidades señala que las municipalidades provinciales, en materia de saneamiento, salubridad y salud ejercen funciones específicas exclusivas para regular y controlar el proceso de disposición final de desechos sólidos, líquidos y vertimientos industriales en el ámbito provincial.

Que, mediante Ley N°29325 se crea el Sistema Nacional de Evaluación y Fiscalización Ambiental, el cual está a cargo del Organismo de Evaluación y Fiscalización Ambiental - OEFA como ente rector; dicho sistema tiene por finalidad asegurar el cumplimiento de la legislación ambiental por parte de todas las personas naturales o jurídicas, así como supervisar y garantizar que las funciones de evaluación, supervisión, fiscalización, control y potestad sancionadora en materia ambiental, a cargo de las diversas entidades del Estado, se realicen de forma independiente, imparcial, ágil y eficiente.

Que, el Art. 4° de la acotada Ley, señala que forman parte del Sistema Nacional de Evaluación y Fiscalización Ambiental: El Ministerio del Ambiente (MINAM), el Organismo de Evaluación y Fiscalización Ambiental (OEFA) y las entidades de fiscalización ambiental, nacional, regional o local; del mismo modo, dicha Ley en su Art. 7° señala que las Entidades de Fiscalización Ambiental Nacional, Regional o Local son aquellas con facultades expresas para desarrollar funciones de fiscalización ambiental, y ejercen sus competencias con independencia funcional del OEFA. Estas entidades forman parte del Sistema Nacional de Evaluación y Fiscalización Ambiental y sujetan su actuación a las normas de dicha Ley y otras normas en materia ambiental, así como a las disposiciones que dicte el OEFA como ente rector del referido Sistema.

Que, los lineamientos para la formulación, aprobación y evaluación del Plan Anual de Evaluación y Fiscalización Ambiental aprobado por Resolución de Consejo Directivo N° 004-2014-OEFA-CD y su modificatoria, determina que el Plan Anual de Evaluación y Fiscalización Ambiental (PLANEFA) es el instrumento de planificación a través del cual cada EFA programa las acciones de fiscalización ambiental a su cargo, a ser efectuadas durante el año calendario correspondiente. El ejercicio regular de la fiscalización ambiental a cargo de cada EFA no está limitado a lo que se establezca en su respectivo PLANEFA. Del mismo modo, señala dicho instrumento normativo que el PLANEFA es aprobado mediante Resolución del titular de la EFA, el mismo que debe aprobarse durante los primeros quince (15) días del mes de diciembre del año previo a su ejecución.

Cañete Cuna y Capital del Arte Negro

Registro Nacional de Derecho de Autor N° 0957

Fuente: Municipalidad Provincial de Cañete.



MUNICIPALIDAD PROVINCIAL DE CAÑETE

Jr. Bolognesi N° 250 - Telefax: 581-2387

San Vicente - Cañete

Pag. Web: www.municanete.gob.pe

111 -
FAB. N° 02
R.A. N° 284-2017-MPC

Que, mediante Informe N° 949-2017-SGGA-MPC de fecha 07 de diciembre de 2017 el Bch. Leoncio Brandon Carrasco Porras - Sub Gerente de Gestión Ambiental propone y solicita aprobar el Plan Anual de Evaluación y Fiscalización Ambiental - PLANEFA 2018, la misma que es canalizado a través de la Gerencia de Servicios a la Ciudad y Gestión Ambiental mediante Memorándum N° 219-2017-GSCYGA MPC y cuenta con disponibilidad presupuestal en el ejercicio fiscal 2018, conforme a lo señalado en el Informe N° 3304-2017-GPPI-MPC.



Que, con Informe Legal N° 506-2017-GAJ-MPC de fecha 27 de diciembre de 2017, el Abg. Horacio Hinojosa Delgado - Gerente de Asesoría Jurídica, concluye: 1) Que, es viable aprobar mediante Resolución de Alcaldía, el PLAN ANUAL DE EVALUACIÓN Y FISCALIZACIÓN (PLANEFA) 2018 de la Municipalidad Provincial de Cañete, como instrumento de fiscalización ambiental ...; 2) Que, se encargue a la Gerencia de Servicios a la Ciudad y Gestión Ambiental a través de la Sub Gerencia de Gestión Ambiental, la ejecución del Plan Anual de Evaluación y Fiscalización Ambiental 2018, en coordinación con las demás unidades orgánicas de la de la Municipalidad Provincial de Cañete y/o entidades correspondientes de acuerdo a Ley; y 3) Que, se remita copia del acto resolutorio a la Gerencia de Servicios a la Ciudad y Gestión Ambiental y a las demás áreas que se relacionan con el procedimiento para conocimiento y fines.



Estando a lo expuesto y, en uso de las facultades conferidas por el numeral 6) del Art. 20° de la Ley Orgánica de Municipalidades, y; contando con las visaciones de la Gerencia Municipal y de la Gerencia de Asesoría Jurídica;

SE RESUELVE:



ARTÍCULO 1°.- APROBAR el **PLAN ANUAL DE EVALUACIÓN Y FISCALIZACIÓN (PLANEFA) 2018 DE LA MUNICIPALIDAD PROVINCIAL DE CAÑETE**, que como anexo en veintidós (22) folios forman parte de la presente Resolución de Alcaldía.

ARTÍCULO 2°.- ENCARGAR a la Gerencia de Servicios a la Ciudad y Gestión Ambiental de la Municipalidad Provincial de Cañete, a través de la Sub Gerencia de Gestión Ambiental, la ejecución del Plan Anual de Evaluación y Fiscalización Ambiental 2018, en coordinación con las demás unidades orgánicas de la Municipalidad Provincial de Cañete y/o entidades correspondientes de acuerdo a Ley.

ARTÍCULO 3°.- ENCARGAR a la Gerencia de Secretaría General su notificación a las unidades orgánicas de la Municipalidad Provincial de Cañete correspondientes y a la Gerencia de Plancamiento, Presupuesto e Informática su publicación en la página institucional de la Municipalidad Provincial de Cañete (www.municanete.gob.pe).

REGÍSTRESE, COMUNÍQUESE Y CÚMPLASE.


MUNICIPALIDAD PROVINCIAL
DE CAÑETE

Cc. Alexander Julio Bazar Guevara
ALCALDE

Cañete Cuna y Capital del Arte Negro

Registro Nacional de Derecho de Autor N° 0957




Anexo 4. Formato del universo de administrados del PLANEFA 2018 de la Municipalidad Provincial de Cañete.



FORMATO N° 2 : UNIVERSO DE ADMINISTRADOS (personas naturales y personas jurídicas)

ENTIDAD : MUNICIPALIDAD PROVINCIAL DE CAÑETE		AÑO : 2018	
N°	ADMINISTRADO (persona natural o persona jurídica) (1)	UBICACIÓN (2)	ACTIVIDAD (3)
1	HUAMAN CAMPUSANO MARIA LIADIA (Bodega)	AA.HH Los Vinos Mz "P" Lt 01	COMERCIO
2	NAPAN CASTRO ROCIO DEL PILAR (Bodega)	Av. Mariscal Benavides N°1408	COMERCIO
3	LUYO CANDELA LUISA (Bodega)	AA.HH Herbay Alta Calle Los Olivos s/n	COMERCIO
4	SERRANO JACOBE CELIA (Bodega)	Urb. El Porvenir Mz "B" Lt 17	COMERCIO
5	CASTILLA BUSTAMANTE CARMEN CECILIA (Bodega)	Urb. Tercer Mundo Mz "C" Lt 3	COMERCIO
6	FELIX NICOLAZO JANET DEL PILAR (Bodega)	Calle Los Tulipanes Mz "P" Lt 07	COMERCIO
7	SANCHEZ DE LA CRUZ SONIA (Bodega)	Urb. San Agustín Mz "M" Lt 24	COMERCIO
8	CARBAJAL SANCHEZ ELIZABETH MERCEDES (Bodega)	Urb. Miraflores Mz "A" Lt 01	COMERCIO
9	OLIVAS HUARI OLGA ESPERANZA (Bodega)	Urb. Primavera Mz "F" Lt 10	COMERCIO
10	MIRANDA SANTOS ROSANA LIGIA ELENA (Bodega)	Jr. Sarro N°267	COMERCIO
11	GARCIA TADUWRE FENAJIDA (Bodega)	Urb. Libertad Mz "A" Lt 02	COMERCIO
12	CRISTOFANO DE PALOMINO JESUSA (Bodega)	Av. Libertadores s/n	COMERCIO
13	PORTUGUEZ DE CASTILLO FELICITA (Bodega)	Av. Mariscal Benavides N°145	COMERCIO
14	ALVARES MORENO MERCEDES (Bodega)	Urb. Sindicato de Chaperas Mz "A" Lt 07	COMERCIO
15	CASTRO MORENO ALMEYDA (Bodega)	AA.HH Belaunde Mz "C" Lt 02	COMERCIO
16	LUCANA REYES DENNISE JULIA (Bodega)	Calle Lindas Rosas Mz "A" Lt 17	COMERCIO
17	SARAVIA BALVIN MARIA GUADALUPE (Bodega)	AA.HH Herbay Alta s/n	COMERCIO
18	CESAR SERVA ELIAS (Bodega)	Av. 28 de Julio N°285	COMERCIO
19	BENAVENTE DE LA CRUZ LORENA DAJANDA (Bodega)	Jr. Belagosi N°340	COMERCIO
20	RAYMONDI URIBE FERNANDO (Bodega)	Av. 28 de Julio N°285	COMERCIO
21	MALLQUI POMA MADELEY (Bodega)	Urb. Miraflores Mz "C" Lt 01	COMERCIO
22	SANTOME VERA LUIS ABELARDO (Bodega)	Av. Mariscal Benavides N°808	COMERCIO
23	ASTORPAYME CANALES LINA MAGALI (Bodega)	Urb. Linda Rosas Mz "A" Lt 34	COMERCIO
24	SANCHEZ CANARI JULIA ELENA (Bodega)	Calle Los Olivos N°127	COMERCIO

Fuente: Municipalidad Provincial de Cañete (2018).

25	CARDENAS DAVILA DELINA (Bodega)	Urb. San Agustín Mz "T" Lt 20	COMERCIO
26	ETABE YAPO HERMELINDA (Bodega)	Av. Mariscal Benavides s/n	COMERCIO
27	AJUBANTE SANCHEZ GAVINA (Bodega)	Urb. Santa Rosa Mz "A" Lt 02	COMERCIO
28	IBRE CARILLO TULIA MARGARITA (Bodega)	Jr. San Vicente N°100	COMERCIO
29	QUISPE HIPOLITO YANINA IMELDA (Bodega)	Urb. Sindicato de Choferes Mz "G" Lt 31	COMERCIO
30	HUAMANI ROJAS VALERIA LEUCADIA (Bodega)	Urb. San AGUSTIN Mz "Z" Lt 14	COMERCIO
31	CASAS FLORES JANET (Bodega)	Urb. San Jose Av. Los Rosales Mz "A" Lt 14	COMERCIO
32	BAHAMONDE CARDENAS MILAERDIS ELENA (Bodega)	Av. 28 de Julio N°277	COMERCIO
33	LUCANA LINARES LILIANA YULIZA (Bodega)	Jr. San Francisco Mz "D" Lt 16	COMERCIO
34	FLORES LUYO AUGUSTO (Bodega)	Av. Paseo del Valle Mz "E-1" Lt 15	COMERCIO
35	MARCELO LANDACAY ELIZABETH (Bodega)	Jr. O'Higgins N°5811	COMERCIO
36	NAVARRO SARAVIA PALOMA CELESTE (Bodega)	Jr. Los Clavales Mz "J" Lt 20	COMERCIO
37	SOTIL VALLES ROXANA DESSIDER (Bodega)	Av. 9 de Diciembre s/n	COMERCIO
38	CONDOR PARRA ANA ELENA (Bodega)	Urb. Plaza San Martín N°107	COMERCIO
39	QUISPE CARRIÉN NINO WILFREDO (Bodega)	Panamericana Sur Km 143	COMERCIO
40	RAMOS ROJAS NARCISA GABRIELA (Bodega)	Av. Las Lindas Rosas Mz "H" Lt 20	COMERCIO
41	VENTURA SANCHEZ ELSA (Bodega)	Urb. Santa Teresa Mz "B" Lt 3	COMERCIO
42	HUERTAS CAMACHO SANTOS LUIS (Taller Mecanica)	AA.HH El Chical Mz "B" Lt 3	SERVICIO
43	DE LA CRUZ ALCALA HEBERT ANTONIO (Taller Mecanica)	Urb. Sindicato de Choferes N° 6 Int 22	SERVICIO
44	GUADROS GALLARDO ELOY LEDN (Taller Mecanica)	Urb. Los Libertadores Mz "B" Lt 3	SERVICIO
45	DIAZ QUISPE HENRY DANIEL (Taller Mecanica)	Urb. Sindicato de Choferes Mz "T" Lt 18	SERVICIO
46	VICTORIO VARGAS JOEL RAYMONDI (Taller Mecanica)	Panamericana Sur Mz "B" Lt 05	SERVICIO
47	GARCIA CANTO LUIS ALEXANDER (Taller Mecanica)	Psj. Los Diamantes N°142	SERVICIO
48	ZAPATA CASAS GUILLERMO (Taller Mecanica)	Av. Las Acacias Mz "B" Lt 05	SERVICIO
49	VICENTE MOLLEDA PEDRO HUGO (Taller Mecanica)	AA.HH Pampa Castilla s/n	SERVICIO
50	EDURDES INES MORALES ESTERRIPA (Restaurante)	Jirón 2 de Mayo N°410	COMERCIO
51	ROSALINDA YESSSENIA MALADONADO SANTOS (Restaurante)	Jirón Sepulveda N° 235	COMERCIO
52	XIE WAN XIANG (Chifa)	Jirón San Agustín N°200	COMERCIO
53	EDDER SAMAN BENDEZU (Pollería)	Jirón San Agustín N°155	COMERCIO
54	NICANDR ELIAS VARGAS VICENTE (Restaurante)	Jirón San Agustín N°116	COMERCIO
55	PANIFICADORA Y DISTRIBUIDORA VALENTINO EIRL (Panadería)	Jirón 2 de Mayo N°311 y Jirón San Agustín N°100	COMERCIO
56	LI WEI JEAN (Restaurante-Pollería)	Jirón 2 de Mayo N°331	COMERCIO
57	SOFIA LAURA QUISPE (Restaurante)	Jirón 2 de Mayo N°335	COMERCIO

Fuente: Municipalidad Provincial de Cañete (2018).

- HUACHO -





56	SAU CONECTOR (Restaurante-Pollería)	Jirón 2 de Mayo N°382	COMERCIO
59	INDUSTRIAS PANIFICADORA DEL SUR S.A. (Panadería-Pastelería)	Jirón 2 de Mayo N°384	COMERCIO
60	MÓNICA CATALINA PÉREZ ESCATE (Restaurante)	Jirón 2 de Mayo N°385	COMERCIO
61	JACQUELINE DEL CARMEN PENA GARCÍA (Bar)	Jirón 2 de Mayo N°375	COMERCIO
62	MAICK ANTONY MUCHA CONDORI (Bar)	Jirón 2 de Mayo s/n	COMERCIO
63	ANDREA AVELINA PALACIOS RAMOS (Restaurante-Pollería)	Jirón 2 de Mayo N°554	COMERCIO
64	ROLANDO TEODORO NAVARRO ALFARO (Restaurante)	Jirón 2 de Mayo s/n	COMERCIO
65	MARIBEL NANCY RAMOS CANALES (Restaurante-Pollería)	Av. Libertadores Mz R Lt 23	COMERCIO
66	JUAN BLAS ANDÍA (Restaurante)	Av. Libertadores Mz J Lt 01	COMERCIO
67	VIDAL LAPA BORDA (Restaurante)	Av. Libertadores Mz A Lt 04	COMERCIO
68	BENARDINO MEZA YALICO (Restaurante-Casichería)	Jirón Garro N°268	COMERCIO
69	DMAR JAIR QUINTEROS FIGUEROA (Restaurante)	Jirón Sepulveda N°44	COMERCIO
70	CARMEN ALCIRA PENAFIEL VDA DE CALIXTO (Restaurante)	Jirón Sepulveda N°47	COMERCIO
71	TATIANA MIRANDA CARRILLO (Restaurante)	Jirón 2 de Mayo N°414	COMERCIO
72	HILDA SOLANO FERNÁNDEZ (Restaurante-Bar)	Jirón 2 de Mayo N°420	COMERCIO
73	EDER NOLVERTO MANRIQUE QUISEPÉ (Restaurante)	Jirón Grau N°521	COMERCIO
74	ANA DÍAZ CENTENO (Restaurante-Bar)	Jirón Grau N°605	COMERCIO
75	VICTOR ADERLY SANCHEZ COPARA (Restaurante)	Jirón Grau N°433	COMERCIO
76	ELIANA KARINA ALCALA SANCHEZ (Restaurante)	Jirón Garro N°423	COMERCIO
77	ULBIDIO YEAN PAUL LOS PANTOJA (Restaurante)	Jirón Sepulveda N°333	COMERCIO
78	S. WANFUI SAC (Hospedaje)	Jirón Alfonso Ugarte N°201	COMERCIO
79	MIRTHA ZAMORA TITO (Restaurante)	Jirón San Agustín N°280	COMERCIO
80	CESAR CAM CASTILLO (Café)	Jirón Santa Rita N°371	COMERCIO
81	MICHAEL ROMERO LOPEZ (Restaurante)	Jirón 2 de Mayo N°333	COMERCIO
82	JORGE LUIS QUISEPÉ HUAMAN (Restaurante)	Dir. Torcer Mundo Mz C-3 Lt 09	COMERCIO
83	LEIDI CLAUDIA CASTRO HUAYHUALLA (Restaurante)	AAHH Victor Belaunde Mz B Lt 08	COMERCIO
84	DIEGA LIDIA TAFE AFCHO (Restaurante)	Jirón 2 de Mayo N°601	COMERCIO
85	REGINA EDITH GERONIMO ONCEBAY (Restaurante)	Jirón San Agustín N°140	COMERCIO
86	JHUDIT RAQUEL COILA OSNAYO (Restaurante)	Jirón Bolognesi N°173	COMERCIO
87	GOROTEA BENAVIDEZ CHUQUIRIMAY (Restaurante)	Jirón Santa Rita N°333	COMERCIO
88	DORA ESTE ASTURAYME POSTILLON (Restaurante)	Jirón San Agustín N°371	COMERCIO
89	MANUEL GREGORIO FERNÁNDEZ PULCHIS (Restaurante)	Jirón Sepulveda N°381	COMERCIO
90	CHAVARRI CARAHUATAY LUIS TOMÁS (Restaurante)	Jirón Grau N°457	COMERCIO

Fuente: Municipalidad Provincial de Cañete (2018).

- HUACHO -



91	AURORA DEL TRIUNFO SAC (Polleria)	Jirón Alfonso Ugarte N°201	COMERCIO
92	REMIGIO NEMECIO QUISEP SALOANA (Bar)	Urb. Tercer Mundo Mz E-2 Lt 08	COMERCIO
93	YONI EDUARDO QUISEP AGUADO (Restaurante)	Calletera Panamerica Sur Km N°144.5	COMERCIO
94	VALERIA LEICADIA HUANANI ROJAS (Bodega)	Jirón San Agustín Mz Z Lt 14	COMERCIO
95	MARIA MAGDALENA HUARI HUARI (Restaurante)	Jirón 2 de Mayo N°654	COMERCIO
96	MODESTA YOLANDA SAAVEDRA DE BLAS (Restaurante)	Jirón Los Cipreses Mz K Lt 04	COMERCIO
97	PRIMITIVO POMA BALDEÓN (Restaurante)	Jirón Santa Rosalia Mz Z Lt 06	COMERCIO
98	JÉAN CARLOS SANCHEZ MACHCO (Restaurante)	Jirón Santa Rosalia Mz Z Lt 17	COMERCIO
99	CARNICA RIMACHE CELSO LUIS (Discoteca)	Calle Cementerio cuadra 2 - Ovalo Grau	COMERCIO
100	PROMOTORA DE ESPETACULOS JOCKER EIRL (Discoteca)	Urb. Primavera Mz A Lt 42	COMERCIO
101	CARNICA RIMACHE CELSO LUIS (Discoteca Apolo)	Av. Mariscal Benavides N°898	COMERCIO

INSTRUCCIONES

1.- Indicar el nombre de todos los administrados pasibles de fiscalización ambiental por parte de la EFA, de ser persona natural indicar el nombre completo y de ser persona jurídica indicar la razón social. En caso de que el administrado cuente con más una unidad de producción, comercio o servicio, se deberá repetir el nombre del administrado precisando la unidad de producción, comercio o servicio.


2.- Indicar la ubicación donde desarrolla actividades el administrado. En caso de que el administrado tenga más de una unidad de producción, comercio o servicio, se deberá señalar la ubicación de cada una de ellas.

3.- Indicar si se trata de una actividad productiva, de comercio o servicios.

Fuente: Municipalidad Provincial de Cañete (2018).

- HUACHO -

Anexo 5. Formato del Plan de Supervisión Ambiental del PLANEFA 2018 de la Municipalidad Provincial de Cañete.





FORMATO N° 4: PLAN DE SUPERVISIÓN AMBIENTAL

ENTIDAD : MUNICIPALIDAD PROVINCIAL DE CAÑETE **AÑO :2018**

ADMINISTRADOS A SER SUPERVISADOS (1)	PROGRAMACIÓN DE SUPERVISIONES (2)												TOTAL ANUAL DE SUPERVISIONES	
	ENE	FEB	MAR	ABR	MAY	JUN	JUL	AGO	SEP	OCT	NOV	DIC		
LOURDES INES MORALES ESTERRIPA (Restaurante)				X										1
ROSALINDA YESSSENIA MALADONADO SANTOS (Restaurante)				X										1
XIE WAN XIANG (Chifa)				X										1
EDDER SAMAN BENDEZU (Polleria)				X										1
NICANOR ELIAS YARGAS VICENTE (Restaurante)					X									1
PANIFICADORA Y DISTRIBUIDORA VALENTINO EIRL (Panaderia)					X									1
LI WEI JFAN (Restaurante-Polleria)					X									1
SOFIA LAURA QUISPE (Restaurante)					X									1
LAU CHUI HECTOR (Restaurante-Polleria)						X								1
INDUSTRIAS PANIFICADORA DEL SUR SAC (Panaderia-Pasteleria)						X								1
MONICA CATALINA PEREZ ESCATE (Restaurante)						X								1
JACQUELINE DEL CARMEN PEÑA GARCIA (Bar)						X								1
MAICK ANTHONY MUCHA CONDORI (Bar)							X							1
ANDREA AVELINA PALACIOS RAMOS (Restaurante-Polleria)							X							1
ROLANDO TEOFILO NAVARRO ALFARO (Restaurante)							X							1
MARIBEL NANCY RAMOS CANALES (Restaurante-Polleria)							X							1
JUAN BLAS ANDIA (Restaurante)								X						1
VIDAL LAPA BORDA (Restaurante)								X						1
BENARDINO MEZA YALLICO (Restaurante-Cevicheria)								X						1

Fuente: Municipalidad Provincial de Cañete (2018).

Anexo 6. Universo de administrados del PLANEFA 2018

CÓDIGO	ADMINISTRADO	UBICACIÓN	FOTOGRAFÍA DEL ADMINISTRADO
SV-PLA01	HUAMAN CAMPUSANO MARIA LIDIA - Bodega "PEPITO"	AA. HH Las Viñas de los Milagros Mz F Lt 01 <u>OBS:</u> NO EXISTE	NO HAY FOTOGRAFÍA
SV-PLA02	NAPAN CASTRO ROCIO DEL PILAR - Bodega "KEMI"	Av. Mariscal Benavides N°1408 <u>OBS:</u> NO EXISTE	NO HAY FOTOGRAFÍA
SV-PLA03	LUYO CANDELA LUISA - Bodega "LUISA"	AA.HH Herbay Alto - Los Olivos s/n	
SV-PLA04	SERRANO JACOBE CELIA - Bodega "GERSON"	Corp. Viv. El Porvenir H de la Torre Mz B Lt 17 <u>OBS:</u> NO EXISTE	NO HAY FOTOGRAFÍA
SV-PLA05	CASTILLA BUSTAMANTE CARMEN CECILIA - Bodega "CARMEN"	Urb. Tercer Mundo Mz B Lt 17 <u>OBS:</u> CAMBIO DE NEGOCIO "HOSPEDAJE AQUÍ TE ESPERO"	
SV-PLA06	FELIX NOLAZCO JANET DEL PILAR -Bodega "LUJAN"	URB. Sindicato de Choferes Mz-H Lt- 30-A <u>OBS:</u> NO EXISTE	NO HAY FOTOGRAFÍA

SV-PLA07

SANCHEZ DE LA
CRUZ SONIA - Bodega
"RAFITO"

Urb. San Agustín Mz R Lt 24



SV-PLA08

SANCHEZ CARBAJAL
LUIZA ELIZABETH - Bodega
"PETER"

Urb. Miraflores Mz A Lt 01



SV-PLA09

CUEVAS HUARI
OLGA ESPERANZA - Bodega
"JOSE"

Urb. Primavera Mz F Lt 10







SV-PLA10




MIRANDA SANTOS
ROXANA LIGIA ELENA -
Bodega "LIGIA"



Jr. Garro N°267




SV-PLA11	GARCIA TAQUIRE ZENAIDA - Bodega "FABIAN"	Urb. Libertad Mz I Lt 02 <u>OBS: NO EXISTE</u>	NO HAY FOTOGRAFÍA
SV-PLA12	CRISOSTOMO DE PALOMINO JESUSA - Bodega "FAJARDINA"	Intesecc. Av. Libertadores s/n - Pasaje Santa Anita <u>OBS: NO EXISTE</u>	NO HAY FOTOGRAFÍA
SV-PLA13	PORTUGUEZ DE CASTILLO FELICITA - Bodega "PORTUGUEZ"	Av. Mariscal Benavides N°1145 <u>OBS: NO EXISTE</u>	NO HAY FOTOGRAFÍA
SV-PLA14	ALVITES MOORE MERCEDES - Bodega "ESTEFANNY"	Urb. Sindicato de Choferes Mz A Lt 07	
SV-PLA15	CASTRO MORENO ALMEYDA - Bodega "ALE"	AA. HH Belaunde Mz C Lt 02 <u>OBS: NO EXISTE</u>	NO HAY FOTOGRAFÍA
SV-PLA16	LUCANA REYES DENNISE JULIA - Bodega "BRENDA"	Urb. Villa Santa María Mz A Lt 17 <u>OBS: NO EXISTE</u>	NO HAY FOTOGRAFÍA
SV-PLA17	SARAVIA BALVIN MARIA GUADALUPE -Bodega "GUADALUPE"	AA. HH Herbay Alto s/n Calle principal <u>OBS: NO EXISTE</u>	NO HAY FOTOGRAFÍA
SV-PLA18	CESAR SERVA ELIAS - Bodega "JEREMY"	Av. 28 de Julio N°295	




SV-PLA19	BENAVENTE DE LA CRUZ LORENA DAJAIDA - Bodega "TU TIENDA"	Jr. Santa Rosa N°329 <u>OBS: NO EXISTE</u>	NO HAY FOTOGRAFÍA
SV-PLA20	RAYMONDI URIBE FERNANDO - Bodega "SAN FERNANDO"	Av. 28 de Julio N°395 <u>OBS: NO EXISTE</u>	NO HAY FOTOGRAFÍA
SV-PLA21	MALLQUI PAIMA MADELEY - Bodega "MAYRA Y KERMAN"	Urb. Miraflores Mz C Lt 01 <u>OBS: NO EXISTE</u>	NO HAY FOTOGRAFÍA
SV-PLA22	SANTOME VERA LUIS ABELARDO - Bodega "SANTOME"	Av. Mariscal Benavides N°808 <u>OBS: NO EXISTE</u>	NO HAY FOTOGRAFÍA
SV-PLA23	ASTRORAYME CANALES LINA MAGALI - Bodega "LUCERITO"	Urb. Linda Rosas Mz H Lt 34	
SV-PLA24	SANCHEZ CAÑARI JULIA ELENA - Bodega "XIMENA"	Urb. Las Palmas Calle Los Olivos N°127 <u>OBS: NO EXISTE</u>	NO HAY FOTOGRAFÍA
SV-PLA25	CARDENAS DAVILA CELINA - Bodega "SEÑOR DE LUREN"	Urb. San Agustín Mz T Lt 20	
SV-PLA26	COAQUIRA YAPO HERMELINDA - Bodega "CINDY"	Urb. Lindas Rosas Mz I Lt 04 <u>OBS: NO EXISTE</u>	NO HAY FOTOGRAFÍA

SV-PLA27	AUDANTE SANCHEZ GAVINA - Bodega "MARIA"	Urb. Santa Rosa Mz M Lt 02 <u>OBS:</u> NO EXISTE	NO HAY FOTOGRAFÍA
SV-PLA28	ORE CARRILLO JULIA MARGARITA - Minibodega "CARMENCITA"	Jr. San Vicente N°190	
SV-PLA29	QUISPE HIPOLITO YANINA IMELDA -Bodega "FREDY"	Urb. Sindicato de Choferes Mz G Lt 31	
SV-PLA30	HUAMANI ROJAS VALERIA LEUCADIA - Bodega "MAIRA"	Urb. San Agustín Mz Z Lt 14	
SV-PLA31	CASAS FLORES JANET - Bodega "GONZALITO"	Urb. San José Mz A Lt 14 <u>OBS:</u> NO EXISTE	NO HAY FOTOGRAFÍA

SV-PLA32	BAHAMONDE CARDENAS MILAGROS ELENA - Bodega "MILAGROS"	Av. 28 de Julio N°377 <u>OBS:</u> CAMBIO DE NEGOCIO "RESTAURANTE"	
SV-PLA33	LUCANA LINARES LILIANA YULIZA - Bodega "CAMILA"	Urb. Lindas Rosas Mz D Lt 16 <u>OBS:</u> NO EXISTE	NO HAY FOTOGRAFÍA
SV-PLA34	FLORES LUYO AUGUSTO - Bodega "LOS REYES"	Urb. Los Reyes Mz E Lt 15 <u>OBS:</u> NO EXISTE	NO HAY FOTOGRAFÍA
SV-PLA35	MARCELO LANDACAY ELIZABETH - Bodega "ELIZABETH"	Jr. O'higgins N°590	
SV-PLA36	NAVARRO SARAVIA PALOMA CELESTE -Bodega "J- 20"	Urb. Santa Rosa Mz J Lt 20 <u>OBS:</u> NO EXISTE	NO HAY FOTOGRAFÍA
SV-PLA37	SOTIL VALLES ROXANA DESSIDER -Bodega "GRISSEL"	Av. Los Libertadores s/n <u>OBS:</u> NO EXISTE	NO HAY FOTOGRAFÍA
SV-PLA38	CONDOR PARRA ANA ELENA - Bodega "BAZAR C"	Urb. Plaza San Martín N°107 <u>OBS:</u> NO EXISTE	NO HAY FOTOGRAFÍA

SV-PLA39	QUISPE CARRIÓN NINO WILFREDO -Bodega "NINO"	Panamericana Sur Km 143 <u>OBS:</u> NO EXISTE	NO HAY FOTOGRAFÍA
SV-PLA40	RAMOS ROJAS NARCISA GABRIELA -Bodega "LINDA ROSA"	Av. Lindas Rosas Mz H Lt 20 <u>OBS:</u> NO EXISTE	NO HAY FOTOGRAFÍA
SV-PLA41	VENTURO DE SÁNCHEZ ELSA - Bodega "ELSA"	Urb. Lindas Rosas Mz B Lt 03 <u>OBS:</u> NO EXISTE	NO HAY FOTOGRAFÍA
SV-PLA42	HUERTAS CAMACHO SANTOS LUIS - Taller Mecánica	Nvo. San Juan Mz B Lt 03 <u>OBS:</u> NO EXISTE	NO HAY FOTOGRAFÍA
SV-PLA43	DE LA CRUZ ALCALA HERBERT ANTONIO - Mecánica-Taller "HEBERT ANTONIO"	Urb. Sindicato de Choferes N° G Int 22	
SV-PLA44	CUADROS GALLARDO ELOY LEON - Taller Mecánica "FASHIÓN MOTORS"	Urb. Los Libertadores Mz B Lt 03 <u>OBS:</u> NO EXISTE	NO HAY FOTOGRAFÍA
SV-PLA45	DIAZ QUISPE HENRY DANIEL - Taller Mecánica "DISEL DEL SUR"	Urb. Sindicato de Choferes Mz I Lt 18 <u>OBS:</u> NO EXISTE	NO HAY FOTOGRAFÍA
SV-PLA46	VICTORIO VARGAS JOEL RAYMONDI -Taller Mecánica "SERVICIOS JOEL"	Panamericana Sur Km 143 <u>OBS:</u> NO EXISTE	NO HAY FOTOGRAFÍA
SV-PLA47	GARCIA CANTO LUIS ALEXANDER - Bar " EL CHINITO"	Pasaje Los Diamantes N°142 <u>OBS:</u> NO EXISTE	NO HAY FOTOGRAFÍA

SV-PLA48	ZAPATA CASAS GUILLERMO - Bar "Zapata"	Av. Mariscal Benavides N°106 <u>OBS: NO EXISTE</u>	NO HAY FOTOGRAFÍA
SV-PLA49	VICENTE MOLLEDA PEDRO HUGO - Bar "VICENTES PAB"	Anexo Pampa Castilla s/n	
SV-PLA50	LOURDES INES MORALES ESTERRIPA - Restaurante "EL NANO"	Jirón 2 de Mayo N°410 <u>OBS: NO EXISTE</u>	NO HAY FOTOGRAFÍA
SV-PLA51	ROSALINDA YESSENIA MALDONADO SANTOS - Restaurant "TAMBO CAÑETANO"	Jirón Sepúlveda N°235	
SV-PLA52	XIE WAN XIANG - Restaurant Chifa "Hermanos"	Jirón San Agustín N°200	
SV-PLA53	EDER SAMAN BENDEZU - Restaurant Pollería "D Muralla"	Jirón San Agustín N°148	

SV-PLA54	NICANOR ELIAS VARGAS VICENTE - Pollería Cevicheria Restaurant "El Mordisco"	Jirón San Agustín N°116	
SV-PLA55	PANIFICADORA Y DISTRIBUIDORA VALENTINO EIRL (panadería)	Jirón 2 de Mayo N°311 y Jirón San Agustín N°100 <u>OBS: NO EXISTE</u>	NO HAY FOTOGRAFÍA
SV-PLA56	LI WEI JEAN (restaurante-pollería)	Jirón 2 de Mayo N°331 <u>OBS: NO EXISTE</u>	NO HAY FOTOGRAFÍA
SV-PLA57	SOFIA LAURA QUISPE - Restaurant Coctelería "Bambu"	Jirón 2 de Mayo N°335	
SV-PLA58	LAU CHUI HECTOR (restaurante-pollería) Chifa Pollería "Tía Anita"	Jirón 2 de Mayo N°362	

SV-PLA59

INDUSTRIAS
PANIFICADORA DEL SUR
SAC (panadería-pastelería)
Industria Panificadora del Sur
SAC

Jirón 2 de Mayo N°368



SV-PLA60

MONICA CATALINA
PERÉZ ESCATE - Restaurant-
Chicharronería "Sabor Cañetano"

Jirón 2 de Mayo N°365



SV-PLA61

JAQUELINE DEL
CARMEN PEÑA (bar) Restobar
"D'Cajon"

Jirón 2 de Mayo N°575



SV-PLA62

MAICK ANTHONY
MUCHA CONDORI (bar)
Restaurant-Bar "Antojitos III"

Jirón 2 de Mayo N°609



SV-PLA63

ANDREA AVELINA
PALACIOS RAMOS -Restaurant
Pollería "Rodrigo's Chicken"

Jirón 2 de Mayo N°654



SV-PLA64

ROLANDO TEODORO
NAVARRO ALFARO -
Restaurant Chicharroneria y
Jugueria "Jhony"

Jirón 2 de Mayo S/N



SV-PLA65

MARIBEL NANCY
RAMOS CANALES (restaurante-
pollería) Restaurant "Brisa"

Urb. San Agustín Mz r Lt 3



SV-PLA66

JUAN BLAS ANDIA -
Restaurant "Las águilas "

Urb. Los Cipreses Mz J Lt 01



SV-PLA67	VIDAL LAPA BORDA - Restaurante " Rinconcito sabroso"	Urb. Los Cipreses Mz I Lt 1	
SV-PLA68	BERNADINO MEZA YALLICO - Restaurant "Warique"	Jirón Garro N°269	
SV-PLA69	OMAR JAIR QUINTEROS FIGUEROA - Restaurante " MACHU PICHU"	Jirón Sepúlveda N°144 <u>OBS: NO EXISTE</u>	NO HAY FOTOGRAFÍA
SV-PLA70	CARMEN LUCIA PEÑAFIEL VDA DE CALIXTO - Restaurant "Le Fut"	Jirón Sepúlveda N°358	
SV-PLA71	TATIANA MIRANDA CARRILLO - Restaurant "La Casa de Juanita"	Jirón 2 de Mayo N°414	

SV-PLA72	HILDA SOLANO FERNANDEZ (restaurante-bar)	Jirón 2 de Mayo N°420 <u>OBS: NO EXISTE</u>	NO HAY FOTOGRAFÍA
SV-PLA73	EDER NOLVERTO MANRIQUE QUISPE - Restaurant "Palito"	Jirón Grau N°621	
SV-PLA74	ANA DÍAZ CENTENO - Restaurant "Rustica"	Jirón Grau N°705	
SV-PLA75	VICTOR ADERLY SÁNCHEZ COPARA (restaurante) Chacra Restaurant	Jirón Grau N°439	
SV-PLA76	ELIANA KARINA ALCALÁ SÁNCHEZ - Restaurante "AROMA"	Jirón Garro N°423 <u>OBS: NO EXISTE</u>	NO HAY FOTOGRAFÍA

SV-PLA77

EULOGIO YEAN LOO
PANTOJA - Restaurant "La
Estancia"

Jirón Sepúlveda N°339



SV-PLA78

S. WANHUI SAC
(hospedaje) Wan Hui SAC

Jirón Alfonso Ugarte N°201



SV-PLA79

MIRTHA ZAMORA
TITO - Restaurant "El Fruto Del
Mar"

Jirón San Agustín N°80






SV-PLA80

CESAR CAM
CASTILLO - Chifa "Cantón"

Jirón Santa Rita N°371



- HUACHO -

SV-PLA81	MICHAEL ROMERO LOPEZ - Restaurant "Buenazo"	Jirón 2 de Mayo N°339	
SV-PLA82	JORGE LUIS QUISPE HUAMAN - Restaurante " APETITO"	Urb. Tercer Mundo Mz C-3 Lt 09 <u>OBS: NO EXISTE</u>	NO HAY FOTOGRAFÍA
SV-PLA83	LEIDI CLAUDIA CASTRO HUAYHUALLA - Restaurante " MY LEYDI"	AA. HH Víctor Belaunde Mz B Lt 08 <u>OBS: NO EXISTE</u>	NO HAY FOTOGRAFÍA
SV-PLA84	OLGA LIDIA TAPE APCHO - Chifa "Stefano"	Jirón 2 de Mayo N°601	
SV-PLA85	REGINA EDITH GERONIMO ONCEBAY - Restaurante "Olla Marina"	Jirón San Agustín N°140	
SV-PLA86	JHUDIT RAQUEL COILA OSMAYO -Restaurante " SILOE"	Jirón Bolognesi N°173 <u>OBS: NO EXISTE</u>	NO HAY FOTOGRAFÍA

SV-PLA87	DOROTEA BENAVIDEZ CHUQUIRIMAY - Restaurant "El Piqueo Marino "	Jirón Santa Rita N°399	
SV-PLA88	DORA ESTHER ASTURAYME POSTILLON - Restaurante " ADRIANNA "	Jirón San Agustín N°371 <u>OBS:</u> NO EXISTE	NO HAY FOTOGRAFÍA
SV-PLA89	MANUEL GREGORIO FERNANDEZ PULCHIS - Restaurant Cevicheria "Piris"	Jirón Sepúlveda N°381	
SV-PLA90	CHAVARRI CARAHUATAY LUIS TOMAS -Restaurante "Ajicito no más"	Jirón Grau N°457	
SV-PLA91	AURORA DEL TRIUNFO SAC - Parrilla Pollería Restaurant "Good Chikent"	Jirón Alfonso Ugarte N°201	

SV-PLA92	REMIGIO NEMECIO SALDAÑA - Bar "Hollywood"	Urb. Tercer Mundo Mz E2 Lt 08	
SV-PLA93	YONI EDUARDO QUISPE AGUADO -Restaurante " LUCERO"	Carretera Panamericana Sur Km 144.5 <u>OBS:</u> NO EXISTE	NO HAY FOTOGRAFÍA
SV-PLA94	VALERIA LEUCADIA HUAMANI ROJAS -Bodega "MAYRA"	Jirón San Agustín Mz Z Lt 14 <u>OBS:</u> NO EXISTE	NO HAY FOTOGRAFÍA
SV-PLA95	MARIA MAGDALENA HUARI HUARI -Restaurante "LIMA TAMBO"	Jirón 2 de Mayo N°654 <u>OBS:</u> NO EXISTE	NO HAY FOTOGRAFÍA
SV-PLA96	MODESTA YOLANDA SAAVEDRA DE BLAS - Restaurante Pollería "YOLA"	Urb. Los Cipreses Mz K Lt 04 <u>OBS:</u> NO EXISTE	NO HAY FOTOGRAFÍA
SV-PLA97	PRIMITIVO POMA BALDEÓN - Restaurante "BALDEÓN"	Urb. San Agustín Mz Z Lt 06 <u>OBS:</u> NO EXISTE	NO HAY FOTOGRAFÍA
SV-PLA98	JEAN CARLOS SÁNCHEZ MACHICO (restaurante)	Jirón Santa Rosalía Mz Z Lt 17 <u>OBS:</u> NO EXISTE	NO HAY FOTOGRAFÍA
SV-PLA99	CARNICA RIMACHE CELSO LUIS - Discoteca Eros	Calle Cementerio 2da cdra.	

SV-PLA100

PROMOTORA DE
ESPECTACULOS JOCKEER
EIRL (discoteca)

Urb. Primavera Mz A Lt 42



SV-PLA101

CARNICA RIMACHE
CELSO LUIS - Discoteca Apolo



Calle Cementerio 2da cdra.



Fuente: Elaboración propia.



Anexo 7. Actualización del universo de administrados del PLANEFA 2018

CÓDIGO	ADMINISTRADO	UBICACIÓN	COORDENADAS UTM	FOTOGRAFÍA DEL ADMINISTRADO
ADM-01	REMUZGO SANCHEZ ROSA ESTHER - video pub "PK2"	Jr. Dos de mayo N° 555	18L 8553870 - 349506	
ADM-02	SANCHEZ MOSCOSO RONIE ALEXANDER - video pub "Estación central"	Jr. Bolognesi N° 162	18L 8553909 - 349530	
ADM-03	QUISPE GUERRA PASCUAL GONZALO - karaoke "millenium"	Jr. Bolognesi N° 212	18L 8553848 - 349507	

ADM-04 PARDO LIZANA JOSE LUIS - Bar -
karaoke "Rumbha kavibar" Jr. Grau N° 324 18L 8553842 - 349694



ADM-05 SITU DENG ZHON HUI - Video -Pub "
La voz" Jr. San Agustín N° 219 18L 8553822 - 349713



ADM-06 ZAPATA CASAS DE FALCONI
RAQUEL - Cokteleria "La cabaña de
zapata" Jr. Sepúlveda N° 324 18L 8553790 - 349627



ADM-07 HUAPAYA NAVARRO SILVIA
MARIA DEL PILAR - Bar D 'Maced Jr. Sepúlveda N° 327 18L 8553802 - 349635



- HUACHO -

ADM-08

SANCHEZ QUISPE KARINA
MARIBEL - Restaurant "Alta mar"

AA.HH. Víctor
Andrés Belaunde
Mz B Lt 12

18L 8553981 - 349152



ADM-09

SILVA PICHIHU MARILYN
MARLESSY - Restaurant -Cocteleria
"Tekila Vip"

Av. Libertadores
Mz A Lt 11

18L 8554039 - 349491



ADM-10

FLORES PONCE DE LEÓN JAIME
GUIBERTO - Restaurant "El Cordel"

Av. 28 de Julio N°
122

18L 8553564 - 349694



ADM-11

LOPEZ CAMPOS DAIRY TAHIRI -
Restaurant " el N "

Av. 28 de Julio N°
207

18L 8553463 - 349717



ADM-12 FIERRO PISCONTI JORGUE RAUL - restaurant "Al paso" Av. 28 de Julio N° 249 18L 8553428 - 349648



ADM-13 PISCONTI ESTERRIPA EUSEBIO - Restaurant "Don Tato" Av. 28 de Julio N° 297 18L 8553254 - 349682



ADM-14 ESPINOZA ESPINOZA EVELYN - Restaurant "Dailyn" Av. 28 de Julio N° 391 18L 8553121 - 349642



ADM-15 SALAZAR QUISPE MELCHOR LUIS - "Cevicheria Melchor" Av. Benavides N° 1227 18L 8554241 - 351248



ADM-16

VILCA YANAPA PAUL ABEL -
Restaurant Rustica "La Mamasa"

Av. Benavides N°
1247

18L 8554240 - 351257



ADM-17

CHAVARRI CAMPOS JHONATAN -
Restaurant "A tu gusto"

Av. Benavides N°
559

18L 8554104 - 350438



ADM-18

YACTAYO VILLAR YANINA
NORMA - Restaurant "D'Cristy"

Av. Benavides N°
563

18L 8554118 - 350465



ADM-19

CASTILLA FLORES IVONNE - Fuente
de Soda Y comida Rápida "Goggi's
café"

Av. Benavides N°
569-int.B

18L 8554117 - 350464



ADM-20

JULIAN SOTO JOSE ALFREDO -
Restaurant "E l Fogón Norteño"

Av. Benavides N°
601

18L 8554117 - 350499



ADM-21

VALERIANO SALDAÑA MELISSA -
Restaurant "Marce El Buen Paladar"

Av. Benavides N°
601-int.2

18L 8554123 - 350490



ADM-22

MATUMAY GOMEZ LILIANA -
Restaurant "Benavides"

Av. Benavides N°
615

18L 8554140 - 350400



ADM-23

CARPIO REZZA CRISTEL -
Restaurant "Morelia"

Av. Benavides N°
713

18L 8554148 - 350607



ADM-24

RODRIGUEZ CAMA BENITO -
Restaurant "Doña Chela"

Av. Benavides N°
739

18L 8554150 - 350631



ADM-25

LUYO PINO SAUL DAVID -
Restaurante "Gustitos"

Av. Benavides N°
828

18L 8554146 - 350819



ADM-26

BARRIOS CHAVEZ CLETO CLEOFE
-Restaurant "La Cabañita "

Av. Benavides N°
100

18L 8553969 - 349875



ADM-27

ARIZAF A ALIAGA NESTOR
NATIVIDAD -Restaurant "sabor y
salsa"

Av. Benavides 2°
cdra.

18L 8554053 - 350093



ADM-28 HUARI HUARI MARIA
MAGDALENA -Restaurant "Lima
Tambo" Av. Libertadores N° 1174 18L 8554219 - 349861



ADM-29 LUYO SANCHEZ BRYAN MANUEL -
Restaurant "Sabores Peruanos" Av. Libertadores Mz A Lt 1 18L 8554065 - 349460



ADM-30 MIRANDA ARIAS MIRIAM
GENOVEVA -Restaurant "sabores de
mi tierra" Av. Benavides N° 365 18L 8554073 - 350233



ADM-31 SILVA MALPASO MAGALY - Chifa
"Dinastía" calle Santa Rosa N° 252 18L 8554036 - 349624



- HUACHO -

ADM-32

CEBALLOS PRINCIPE ROSA -
Jugueria "Dulcinea"

Calle Santa Rosa N°
309

18L 8554021 - 349577



ADM-33

BENAVENTE DE LA CRUZ LORENA
- Desayuno y Almuerzo "D'Norita"

Calle Santa Rosa N°
329

18L 8553998 - 349526



ADM-34

CARAHUATAY SAUCEDO HERNAN
-Restaurant " El Sabor del Negro"

Calle Santa Rosa N°
440

18L 8554038 - 349458



ADM-35

GUERRA MANRIQUE CLAUDIA
ELEONORA - Restaurant "La Cañetana"

Calle Santa Rosa N°
505

18L 8554065 - 349792



ADM-36

CALVAY FLORES WATSON -
Restaurant "Jun Mieia"

Calle Santa Rosa N°
620

18L 8554080 - 349730



ADM-37

RONDEROS LEVANO DE AQUINO
CARMEN - Jugueria "El Coral"

Calle Santa Rosa N°
628

18L 8554074 - 349720



ADM-38

ORMEÑO DE AQUINO DORA -
Restaurant-Cevicheria " El Coral"

Calle Santa Rosa N°
630

18L 8554081 - 349719



ADM-39

BELLIDO HUERTAS LUIS -
Restaurant -Cevichería "Manolo"

Calle Santa Rosa N°
640

18L 8554082 - 349707



ADM-40

DAVILA DE TORRES KARIANA -
Restaurante- Bar "Yotao"

Calle Santa Rosa N°
769

18L 8553998 - 349515



ADM-41

GIRON CORTEZ RICHARD
WILLIAM -Comida al Paso "La
Esquina del Sabor"

Calle Santa Rosa s/n

18L 8554076 - 349800



ADM-42

YACTAYO DE LA CRUZ JIMMY
ALEXANDER - Restaurant "La Barca"

Jr. Dos de mayo N°
306

18L 8553992 - 349668



ADM-43

MATEO SILVA XIMENA
ESTEFANIA - Café Restaurant "Landó"

Jr. Dos de mayo N°
346

18L 8553929 - 359659



ADM-44

SANCHEZ VICENTE LORENA -
Jugos "Lorena"

Jr. Dos de mayo N°
371

18L 8553915 - 349645



ADM-45

EMPRESAS DE BIENES Y
PRODUCTOS PARA EL HOGAR SAC
- CARSA

Jr. Dos de mayo N°
602

18L 8553682 - 349452



ADM-46

QUISPE VIVANCO HERNAN -
Restaurant-Cevicheria "Don Martin"

Jr. Dos de mayo N°
622

18L 8553864 - 349445



ADM-47

ALVA MESIAS FRANCISCO - Fuente
de soda "Rico y Sabroso"

Jr. Dos de mayo N°
650

18L 8553864 - 349430



ADM-48

RAMIREZ GERONIMO CINTIA -
Restaurant Pollería "Ramírez"

Jr. Dos de mayo N°
682

18L 8553863 - 349399



ADM-49

CONDOR CANTORAL MARIO -
Restaurant "2 de Mayo"

Jr. Dos de mayo s/n
Av. pan. Sur km
143.9

18L 8553849 - 349346



ADM-50

ANGELES GUERRERO ENRIQUE -
Restaurant Pollería "Angelo's"

Jr. Alfonso Ugarte
N° 215-219

18L 8553742 - 349638



ADM-51

FLORES GRECCO GUIDO -
Restaurant "Muelle 56"

Jr. Bolognesi N°
156

18L 8553915 - 349513



ADM-52

CONDOR CANTORAL MARIO -
Restaurant "caldo de gallina el Gordito"

Jr. Bolognesi N°
199

18L 8553925 - 349519



ADM-53

ESCUADERO ESTERRIPA ERIKA
ROSARIO - Restobar-café "vitalia"

Jr. Bolognesi N°
350

18L 8553775 - 349563



ADM-54

ROJAS QUISPE RUTH ELENA -
Restaurant "Mechita"

Jr. Garro N° 305

18L 8554240 - 350201



ADM-55

ALCALA SANCHEZ ELIANA -
Restaurant "Aroma"

Jr. Grau N° 423

18L 8553794 - 349611



ADM-56

FLORES PAREJA MARIBEL -
Juguería Restaurant " Disfruta

Jr. Grau N° 445

18L 8553819 - 349596



ADM-57

FERNANDEZ SANCHEZ PEDRO -
Fuente de soda "Dayana"

Jr. Grau N° 453

18L 8553805 - 349587



ADM-58

MARQUEZ DE ANGULO ROSA
AMELIA - Cafetería "El Placer II &
Cofee

Jr. Grau N° 471

18L 8553799 - 349587



ADM-59

DUPOR GRUP SAC - Restaurant –
Cafetería "Susecitos"

Jr. Grau N° 491

18L 8553801 - 349558



ADM-60 RODRIGUEZ SALAS SHIULY Y YULEISY -Restaurant "Oishi Sushi Bar"
Jr. Grau N° 501 18L 8553797 - 349550



ADM-61 SANCHEZ AYLLON RICHARD - Restaurant "Sánchez Cocina De Autor"
Jr. Grau N° 553 18L 8553796 - 349518



ADM-62 INVERSIONES LA VALQUIRIA SAC -Restaurant Turístico "La Valquiria SAC "
Jr. Grau N° 689 18L 8553783 - 349446



ADM-63 MALPARTIDA REALPE NANCY - Restaurant "Romi's Fuego y Sazón"
Jr. O'Higgins N° 274 18L 8553966 - 349530



- HUACHO -

ADM-64

CARDENAS SANCHEZ LUCIA -
Restaurant "sonccollay"

Jr. O'Higgins N°
316

18L 8553960 - 349493



ADM-65

CARDENAS SANCHEZ SIULYN -
Restaurant "Pikalos"

Jr. O'Higgins N°
317

18L 8553940 - 349487



ADM-66

VILLAR SANCHEZ JHON ALEXIS -
Fuente de soda "Valentina"

Jr. Santa Rita N°
282

18L 8553932 - 349379



ADM-67

INVERSIONES BERMON SAC -
Juguería "Con Zumo de Frutas"

Jr. Sepúlveda N°
237

18L 8553869 - 349632



ADM-68

GONZALES GARCIA JULISSA -
Cevichería "Juanita"

Jr. Sepúlveda N°
358

18L 8553779 - 349628



ADM-69

EVANGELISTA AQUINO LIDIA -
Juguería "Frutimix"

Jr. Sepúlveda N°
430

18L 8553875 - 349608



ADM-70

HUACHACA QUISPE NELSON -
Comida al paso "El Arco"

Urb. San Agustín
Mz T Lt 9

18L 8554298 - 349968



ADM-71

MANRRIQUE TORRES CARMEN -
Comida al paso "Briana y Piero"

Urb. Tercer mundo
Mz A1 Lt 16

18L 8554010 - 349116



ADM-72

QUISPE YAUYOS FELIPE - "Frenos Quispe"

AA.HH. Víctor
Andrés Belaunde
Mz A Lt 3

18L 8553966 - 349104



ADM-73

NAPAN RIOS LUZ MARLENI -
"Lubricentro kike "

AA.HH. Víctor
Andrés Belaunde
Mz A Lt 5

18L 8553964 - 349114



ADM-74

SANCHEZ CANDELA MARCO
ANTONIO -Taller "Soledad"

AA.HH. Víctor
Andrés Belaunde
Mz B Lt 8

18L 8553721 - 349158



ADM-75

ROMAN CHANCO NORMA
YOLANDA - "Servicio de
alineamiento"

AA.HH. Víctor
Andrés Belaunde
Mz C Lt 1

18L 8553076 - 349115



ADM-76

SANCHEZ CANDELA LUIS -
"Lubricantes Geomar"

AA.HH. Víctor
Andrés Belaunde
Mz C Lt3

18L 8553945 - 349127



ADM-77

WILLIAM FREDDY SANCHEZ
CANDELA -Lubricentro "willyto"

AA.HH. Víctor
Andrés Belaunde
Mz B Lt 11

18L 8553986 - 349142



ADM-78

ABURTO VARGAS ELVIS - "Taller de
soldadura -autógena y eléctrica"

Av. 28 de Julio N°
663

18L 8552967 - 349557



ADM-79

ROSAS CAHUANA FELIZ
WILFREDO -"vulcanizadora corazón
de Jesús"

Av. 28 de Julio S/N

18L 8553009 - 349506



ADM-80

OMAR MOTOR´S EIRL - Taller "Omar Motor´s"

Av. 9 de Diciembre
N° 1020

18L 8554331 - 350702



ADM-81

SOTO SOLANO JULIO CESAR -
Taller "Cesar Motor´s"

Av. 9 de Diciembre
N° 486

18L 8554110 - 350184



ADM-82

SERVICENTRO "EL LIDER SAC" -
Servicentro "El Líder SAC"

Av. Benavides N°
1385

18L 8554276 - 351384



ADM-83

PELAEZ CUSTODIO OSORIO
RICARDO -Taller Osorio R. Peláez
Custodio

Av. Benavides N°
328

18L 8554159 - 352071



ADM-84

CUBILLAS CORDOVA LUIS - Taller
mecánico -automotriz

Av. Benavides N°
569

18L 8554159 - 350453



ADM-85

VILLEGAS CUYA CESAR AGUSTO -
Mecánica automotriz "Villegas "

Av. Libertadores
Mz B Lt 16

18L 8554036 - 349248



ADM-86

CAMAÑA ALVAN CARLOS - "Taller
Mecatrónica "

Av.28 de Julio s/n

18L 8552941 - 349535



ADM-87

MELO ROLDAN JOSE RAFAEL -
"Repuestos de frenos Virgen de Chapi"

Av. 28 de Julio
(Asoc. Los Pinos
Mz A Lt 10)

18L 8552915 - 349470



ADM-88

VALENCIA TORRES VICTOR -
"Taller de alineamiento Valencia "

Av. 28 de Julio
(Asoc. Los Pinos
Mz A Lt 11)

18L 8552915 - 349453



ADM-89

ARIAS TORRES AURELIANO -
"Servicios eléctricos Arias"

Pan. Sur Km 145 s/n
sec. Viales

18L 8552597 - 349381



ADM-90

LUNA CLEMENTE ROSA - "Venta de
lubricantes"

Pan. Sur Km 145 s/n
sec. Viales

18L 8552519 - 349302



ADM-91

HERNANDEZ ARIAS PABLO
ANTONIO - "Lubricantes Alexis"

Pan. Sur Km 145 s/n
sec. Viales

18L 8552478 - 349430



ADM-92

HERNANDEZ ARIAS GUSTAVO
LUIS - "Lubricentro wiliam"

Pan. Sur Km 145 s/n
sec. Viales

18L 8552478 - 349430



ADM-93

CAYCHO ARIAS PERDRO MANUEL
-"Lubricentros Kevin "

Pan. Sur Km 145 s/n
sec. Viales

18L 8552546 - 344943



ADM-94

NAPAN ARIAS PERCY ABEL -
"Junior motor"

Pan. Sur Km 145 s/n
sec. Viales

18L 8552533 - 349387



ADM-95

MORAN SEBASTIAN VICTOR
ALBINO - Vulcanizadora "Vicelli"

Urb. El Chaparral
Mz B Lt 2

18L 8552623 - 349370



ADM-96

EVANS INVERSIONES GENERALES
SAC -Motocentro "Los Delfines "

Urb. San Agustín
Mz R Lt 30

18L 8554284 - 350195



ADM-97

LLANQUE DE CANTUTA MARIA
VICTORIA - Taller "cantuta"

Urb. Tercer Mundo
Mz B Lt 3

18L 8554280 - 350034



ADM-98

ROMAN CHANCO MIRTHA ESTHER
- Taller "Romicar"

Urb. Tercer Mundo
Mz B Lt 5

18L 8554030 - 349153



ADM-99

BARBOSA GONZALES JULIAN
DAVID - Taller de motos racing "Los
Parceros"

Urb. Tercer Mundo
Mz B-2 Lt 1

18L 8554008 - 349160



ADM-100

AVALOS ROJAS ANA ROSA - Taller
"Nina Motor´s"

Urb. Tercer Mundo
Mz C-4 Lt 15

18L 8554082 - 349457



ADM-101

ROMERO HURTADO ALBERTO
TEODORO -Mecánica General
"Romero"

Urb. Tercer Mundo
Mz C-4 Lt 7

18L 8554057 - 349345



ADM-102

TORQUE PERÚ SAC - "Torque car
wash"

Urb. Unión
Casuarinas Mz A Lt
5

18L 8553081 - 349532



ADM-103

QUISPE HUANCA JOAQUIN -
"Servicios De Frenos J&L"

Urb. Unión
Casuarinas Mz C Lt
13

18L 8554056 - 349454



ADM-104

CAMPOS SANCHEZ LAVIN - "Car wash Lavin"

Urb. Unión
Casuarinas Mz C Lt
20

18L 8553010 - 349470



ADM-105

AGUILAR GARCIA KATERIN - "Lubricentro D Yango"

Urb. Unión
Casuarinas Mz C Lt
21

18L 8553022 - 349468



ADM-106

AGUADO VALLE LEODAN - "Autoservicios -frenos San Pedro"

Urb. Unión
Casuarinas Mz D Lt
9

18L 8552934 - 349457



ADM-107

CONECTA RETAIL S.A, LA
CURACAO CAÑETE - Conecta Retail
SA La Curacao Cañete

Av. Benavides N°
423-425-429

18L 8554118 - 350303



ADM-108 ELECTRA DEL PERÚ SAC - Elecktra de Perú SAC Av. Benavides N° 430 18L 8554056 - 350336



ADM-109 VILLAR SANCHEZ JHON - Cafetería- Juguería- Restaurant "Valentina" Jr. 2 de Mayo N° 328 18L 8553991 - 349608



ADM-110 COMERCIAL EL SIGLO SAC - " El Siglo SAC" Jr. San Agustín N° 107 18L 8553286 - 349732



ADM-111 COMERCIO DIVERSOS ELECTRONIC SAC -Comercio Diversos Electronic SAC (CODISA) Jr. San Agustín N° 139 18L 8553897 - 349725



ADM-112 RENGIFO GAMARRA DOCELINA -
Veterinaria "Beas" Jr. Bolognesi N° 144 18L 8553934 - 349505



ADM-113 TORRES ACEVEDO RONALD JOSÉ -
Veterinaria "torres " Jr. Sepúlveda N° 172 18L 8553941 - 349604



ADM-114 VET-SERVICE & CIA EIRL - Vet-
Service & Cia EIRL Urb. San José Mz I Lt 8 18L 8554332 - 350199



ADM-115 MENDOZA TAIPE LUCERO -
Veterinaria "Mendoza" Urb. San José Mz L Lt 6 18L 8553969 - 350125



ADM-116

SALAZAR VEGA MARIELA
LILIANA - Spa Canino "Entre Patas"

Urb. Tercer Mundo
Mz C-4 Lt 18

18L 8554060 - 439338



ADM-117

ROMERO PALOMINO LISBETH
ROBERTA - Distribuidora "Romero"

Av. Libertadores
MZ C3 LT 08

18L 8554059 - 349426



ADM-118

FLOR CHOQUE VILLEGAS - Bodega
"Flor"

Urb. San Agustín
MzT LT8

18L 8554286 - 349918



ADM-119

FLORES DE FERNÁNDEZ ISABEL
RENE -Bodega "Santa Isabel"

Urb. San Agustín
Mz T LT 4

18L 8554314 - 349949



ADM-120

CÁRDENAS DE CUBILLAS
MARCELINA -Bodega "Calito"

Urb. San Agustín
Mz R LT 25

18L 8554278 - 350071



ADM-121

LUYO CASTILLÓN BERLINDA -
Bodega "Andy"

Urb. Los cipreses
Mz A LT 01

18L 8554288 - 350106



ADM-122

MAYTA CHUQUISUMA
ALEJANDRINA -Bodega
"Alejandrina"

Av. Libertadores N°
665

18L 8554308 - 350940



ADM-123

HUARI MADUEÑO SATURNINA -
Bodega "Yaneth"

Av. Libertadores
Cdra. 8

18L 8554385 - 350335



ADM-124

LOZA DE FLORES HILDA - Bodega
"Chajay"

Av. Libertadores N°
593

18L 8554355 - 350345



ADM-125

CRISÓSTOMO DE PALOMINO
JESUSA - Bodega "Fajardina"

Av. Libertadores
Santa Anita S/N

18L 8554372 - 350386



ADM-126

Av. Libertadores Santa Anita S/N -
Multiservicios "Elena"

Jr. Sepúlveda N°
465

18L 8554031 - 349652



ADM-127

SÁNCHEZ SEGURA JESÚS - Bodega
"Valesita"

Jr. Santa Rita S/N

18L 8553927 - 349305



ADM-128 SUENG CUZCANO LUIS - Bodega "Sueng" Jr. 2 de Mayo N° 532 18L 8553915 - 349482



ADM-129 FLORES SALAS EVA - Bodega "La Estrellita" Jr. San Agustín N° 305 18L 8553745 - 349718



ADM-130 SUCESIÓN CUBAS LUCERO GREGORIO - Bodega "Lucero" Jr. San Agustín N° 232 - B 18L 8553796 - 349707



ADM-131 A&C MULTISERVICIOS GENERALES E.I.R.L. -A&C Multiservicios Generales E.I.R.L. Jr. San Agustín N° 219-B 18L 8553814 - 349736



ADM-132

GARCÍA ARANGUREN HÉCTOR -
Bodega "El pibe"

Jr. San Agustín N°
181

18L 8553870 - 349719



ADM-133

SÁNCHEZ CARBONEL ALBERTO -
Bodega "Xiomara"

Calle Santa Rosa s/n

18L 8554008 - 349500



ADM-134

SAAVEDRA CHAUPÍN MIGUEL -
Bodega "La ideal"

Jr. 2 de Mayo s/n

18L 8553930 - 349670



ADM-135

AVASL E.I.R.L. - Bodega Avasl E.I.R.L

Urb. Mi Perú LT1-B

18L 8554110 - 349961



ADM-136

AGUILAR QUISPE FELICITAS -
Comercial "Junior"

Urb. Mi Perú s/n

18L 8554179 - 350110



ADM-137

CORPORACIÓN GICOR SAC. -
Comercial "Miriam"

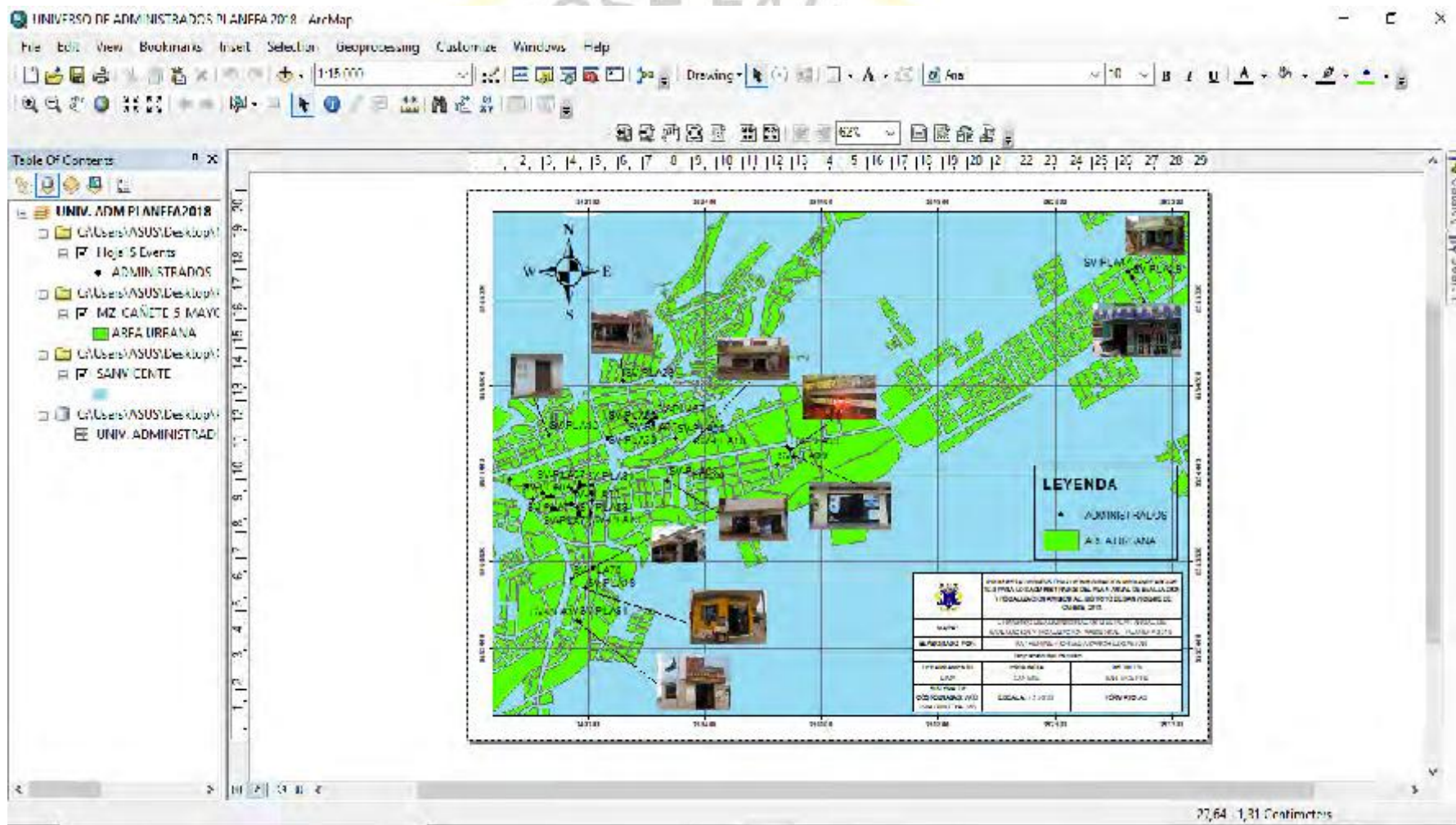
Urb. Libertadores
Mz D LT 9

18L 8554080 - 349794



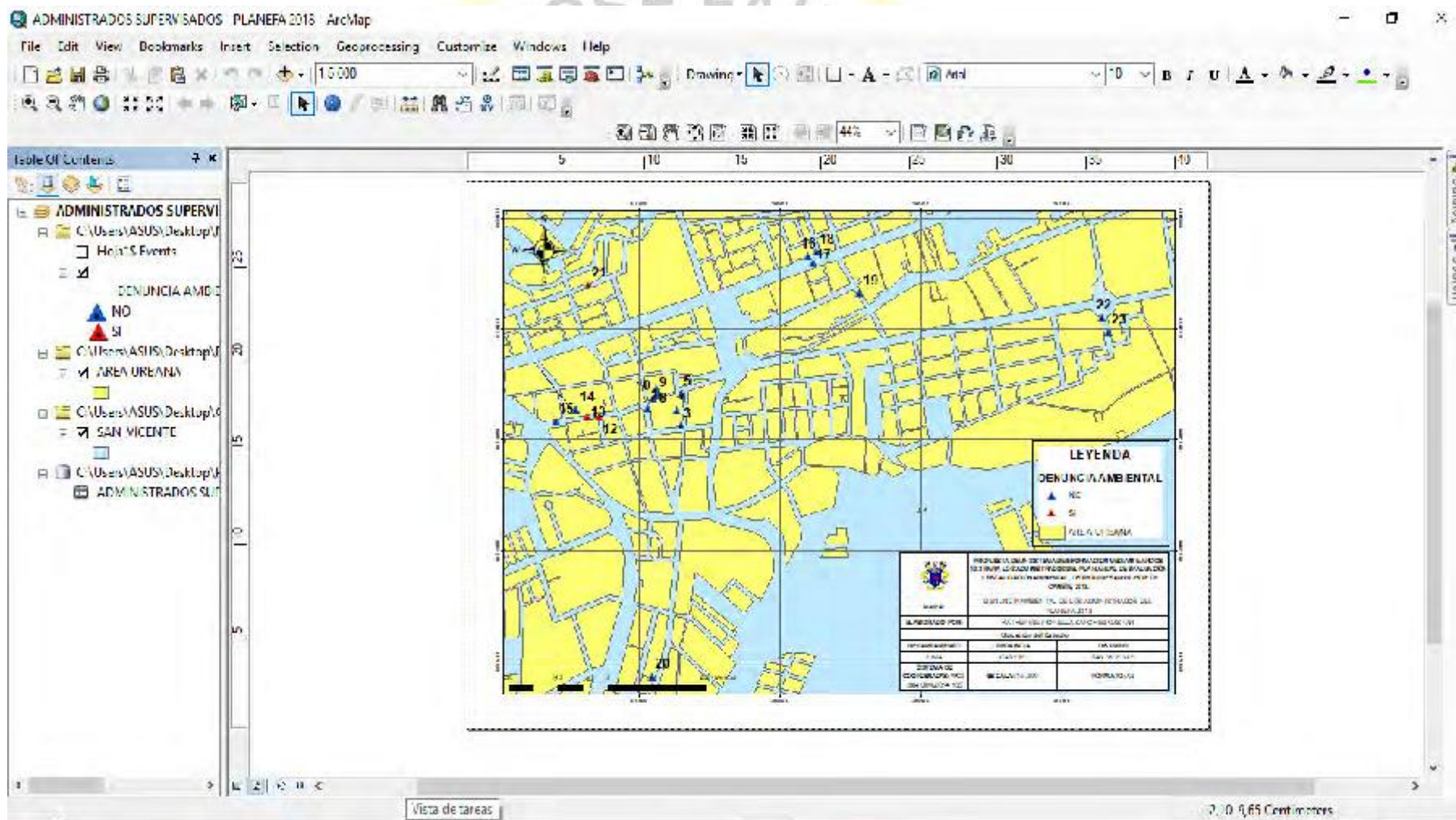
Fuente: Elaboración propia.

Anexo 8. Elaboración del mapeo del universo de administrados del PLANEFA 2018.



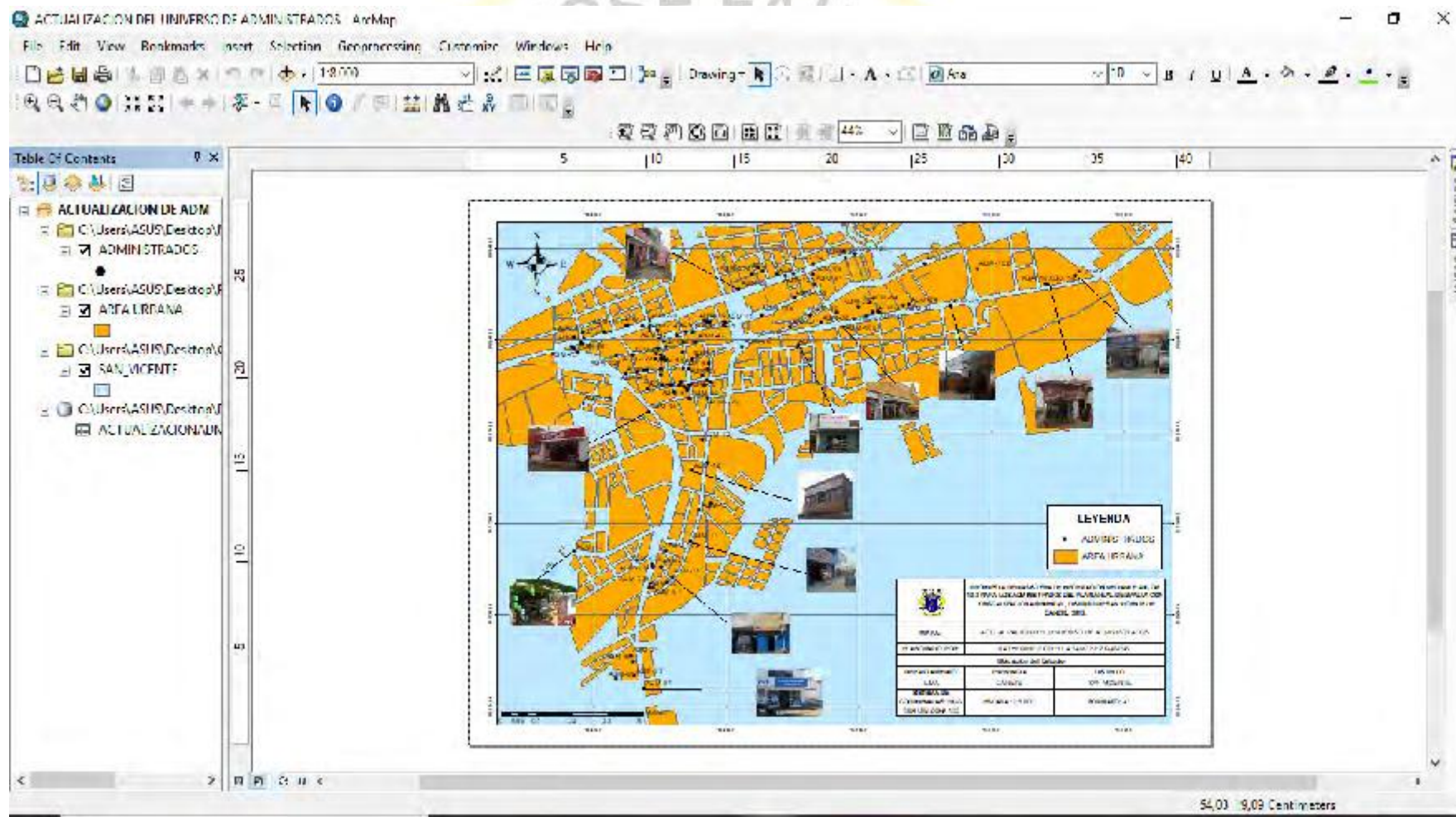
Fuente: Elaboración propia.

Anexo 9. Elaboración del mapeo de los administrados supervisados del PLANEFA 2018.



Fuente: Elaboración propia.

Anexo 10. Elaboración del mapeo de la actualización del universo de administrados del PLANEFA.



Fuente: Elaboración propia.

Anexo 11. Evidencias fotográficas



Figura 19. Aplicando el Formato para la recopilación de información de los administrados del PLANEFA 2018 (Bodega).

Fuente: Elaboración propia.



Figura 20. Aplicando el Formato para la recopilación de información de los administrados del PLANEFA 2018 (Hospedaje).

Fuente: Elaboración propia.



Figura 21. Aplicando el Formato para la recopilación de información de los administrados del PLANEFA 2018 (Restaurante).

Fuente: Elaboración propia.



Figura 22. Aplicando el Formato para la recopilación de información de los administrados del PLANEFA 2018 (Ferretería).

Fuente: Elaboración propia.



Figura 23. Aplicando el Formato para la recopilación de información de los administrados del PLANEFA 2018 (Discoteca).

Fuente: Elaboración propia.



Figura 24. Equipo empleado para la Georreferenciación de los administrados del PLANEFA 2018.

Fuente: Elaboración propia.